



GOBERNACION DEL HUILA
Secretaria de Salud Departamental

Boletín epidemiológico Enfermedades Transmitidas por Vectores y Zoonosis, departamento del Huila, semana 49, 2017

Hasta el 15 de diciembre de 2017 Municipios en Zona de:



Virus Dengue
Virus Zika
Virus Chikunguña
Transmitidos por
Aedes Aegypti.

Brote dengue

CERO

Hay 30 mpios y
Huila total en
Zona de Éxito

Municipios en Zona
Alerta Dengue

PITALITO

Municipios en
Seguridad Dengue

LA PLATA

ALGECIRAS

AIPE

TIMANA

GIGANTE

PITAL

Comportamiento Infección por Virus Dengue Huila!

ZONA	MUNICIPIO	Seguimiento conducta adecuada (Hospitalizados, Remitidos o en observación) dengue con signos de alarma (CSA)					Seguimiento conducta adecuada dengue grave (Ingreso Unidad Cuidado Intensivo)					
		Total casos	Presentaron Signos Alarma	%	Conducta adecuada	%	Dengue CSA Paj	Total casos	Concordancia Clasificación Final	Conducta adecuada	%	Pendientes ajuste (Paj)
Norte	Neiva	793	316	40%	266	84%	123	31	31	23	74%	4
	Aipe	30	15	50%	13	87%	9	1	1	1	100%	0
	Algeciras	74	42	57%	40	95%	31	0	0	0	0%	0
	Baraya	18	9	50%	7	78%	6	1	1	1	100%	0
	Campoalegre	40	28	70%	25	89%	17	7	7	6	86%	1
	Colombia	11	3	27%	2	67%	2	0	0	0	0%	0
	Hobo	18	13	72%	13	100%	6	0	0	0	0%	0
	Iquira	12	5	42%	2	40%	4	0	0	0	0%	0
	Palermo	45	20	44%	19	95%	6	2	2	1	50%	0
	Rivera	26	14	54%	12	86%	9	1	1	1	100%	0
	Santa María	12	8	67%	8	100%	4	0	0	0	0%	0
	Tello	17	10	59%	10	100%	5	1	1	1	100%	0
	Teruel	9	3	33%	3	100%	2	0	0	0	0%	0
	Villavieja	20	12	60%	10	83%	0	0	0	0	0%	0
Centro	Yaguará	8	4	50%	3	75%	4	0	0	0	0%	0
	Garzón	123	77	63%	75	97%	51	2	2	1	50%	1
	Agrado	9	6	67%	6	100%	5	1	1	1	100%	0
	Altamira	3	2	67%	2	100%	1	0	0	0	0%	0
	Gigante	12	5	42%	4	80%	2	0	0	0	0%	0
	Guadalupe	24	18	75%	13	72%	12	0	0	0	0%	0
	Pital	12	3	25%	3	100%	2	1	1	1	100%	0
	Suaza	18	11	61%	9	82%	10	2	2	2	100%	0
	Tarqui	34	15	44%	15	100%	10	0	0	0	0%	0
	La Plata	82	45	55%	41	91%	1	1	1	1	100%	1
Occidente	La Argentina	3	2	67%	2	100%	2	0	0	0	0%	0
	Nátaga	3	3	100%	3	100%	0	0	0	0	0%	0
	Paicol	3	1	33%	1	100%	0	0	0	0	0%	0
	Tesalia	12	6	50%	6	100%	4	0	0	0	0%	0
	Pitalito	189	99	52%	97	98%	50	0	0	0	0%	0
Sur	Acevedo	20	15	75%	15	100%	10	0	0	0	0%	0
	Elias	3	2	67%	2	100%	0	0	0	0	0%	0
	Isnos	18	11	61%	10	91%	5	0	0	0	0%	0
	Oporapa	4	1	25%	1	100%	1	0	0	0	0%	0
	Palestina	9	5	56%	4	80%	0	0	0	0	0%	0
	Saladoblanco	4	3	75%	2	67%	0	0	0	0	0%	0
	San Agustín	34	24	71%	23	96%	16	0	0	0	0%	0
Timaná	90	30	33%	30	100%	6	0	0	0	0%	0	
HUILA		1280	886	69%	797	90%	416	51	51	40	78%	7

ZONA	2017 NAS EPIDEMIOLOG				Total
	SEMANA	47	48	49	
NORTE	NEIVA	12	10	7	566
	AIPE	0	2	0	24
	ALGECIRAS	3	2	0	67
	BARAYA	0	0	0	16
	CAMPOALEGRE	0	0	0	38
	COLOMBIA	0	0	0	10
	HOBO	0	0	0	11
	IQUIRA	0	0	0	12
	PALERMO	0	0	0	18
	RIVERA	0	0	0	23
	SANTA MARIA	1	0	0	6
	TELLO	0	0	0	11
	TERUEL	0	0	0	7
	VILLAVIEJA	0	0	0	10
CENTRO	YAGUARA	0	0	0	8
	GARZON	0	1	1	93
	AGRADO	1	0	0	7
	ALTAMIRA	0	0	0	2
	GIGANTE	0	1	0	7
	GUADALUPE	0	0	0	17
	PITAL	0	1	0	5
	SUAZA	1	0	0	17
	TARQUI	1	0	0	25
	LA PLATA	3	2	0	62
OCCIDENTE	LA ARGENTINA	0	0	0	3
	NATAGA	0	0	0	2
	PAICOL	0	0	0	2
	TESALIA	0	0	0	8
	PITALITO	3	3	2	106
	ACEVEDO	0	0	0	13
	ELIAS	0	0	0	2
	ISNOS (SAN JOSE)	0	0	1	7
	OPORAPA	0	0	0	2
	PALESTINA	0	0	0	4
SUR	SALADOBLANCO	0	0	0	0
	SAN AGUSTIN	0	1	0	24
	TIMANA	2	2	0	45
	HUILA	27	25	11	1280

INDICADORES DENGUE

La Incidencia de dengue departamento del Huila a semana 49, es de 146,3 casos por cada 100.000 habitantes en zonas de riesgo (urbano). Incidencia de dengue Colombia es 88,7 casos por cien mil habitantes. Se han notificado 6 casos de mortalidad por dengue en 2017; 2 confirmados, 3 descartados 1 en estudio; para una letalidad del 6,0% (2/33); ALTA.

Fuente: SIVIGILA



Carrera 20 No 5b-36; Neiva – Huila - Colombia; PBX: 8701980

www.huila.gov.co; twitter: @HuilaGob; Facebook: www.facebook.com/huilagob; YouTube: www.youtube.com/huilagob



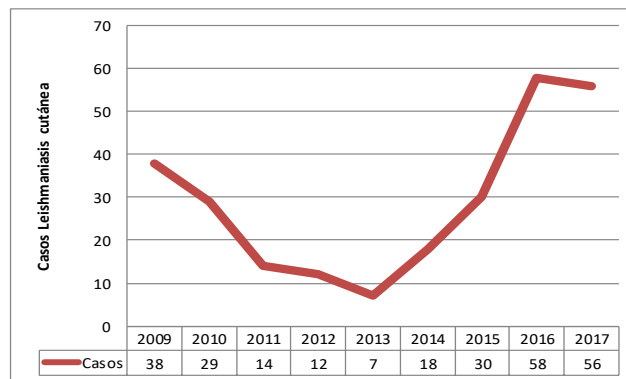
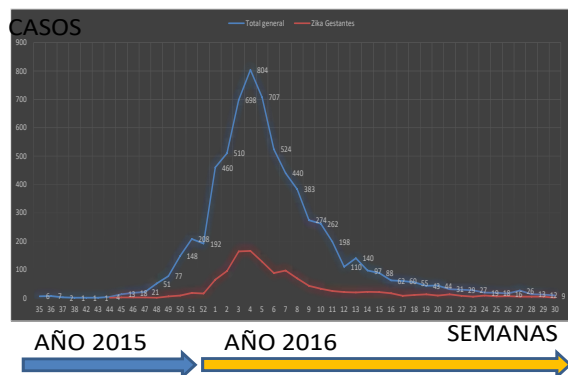


GOBERNACION DEL HUILA

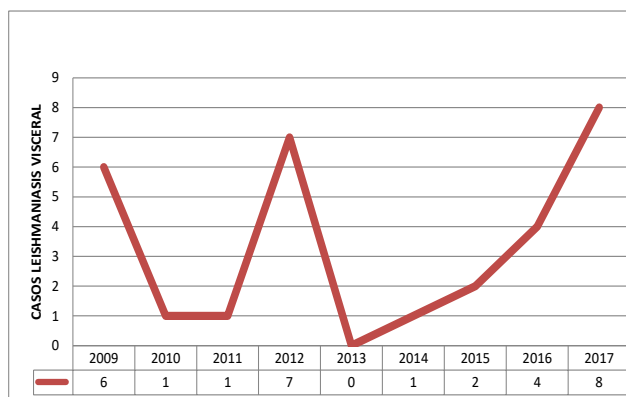
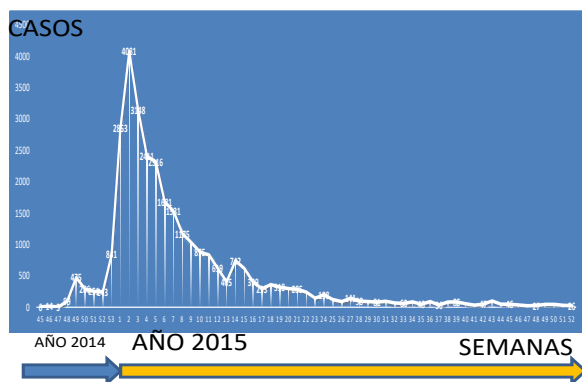
Secretaria de Salud Departamental

Comportamiento Otras Enfermedades Vectoriales y Zoonosis Huila, 2017

CURVA EPIDÉMICA DE ZIKA HUILA, 2015 - 2016



CURVA EPIDÉMICA DE CHIKUNGUÑA, 2014-2015



Área afectada por Leishmaniasis Visceral, periurbana del municipio de Neiva



Otras Enfermedades Transmitidas por Vectores

Enfermedad de Chagas crónico 9 casos: Acevedo 1, Aipe 1, Campoalegre 1, Guadalupe 2, Caquetá 2, Tolima 1, exterior 1. Malaria: 18 casos Vivax (Venezuela, Bolívar 1, Vichada, Putumayo y Nariño), 13 casos Falciparum (Chocó, Nariño, Valle, Amazonas) y 2 caso de malaria mixta (1 pendiente ajustar procedencia). Leishmania mucosa 2: C/Igre, Neiva Leishmania cutánea: 56 casos de Huila, (Neiva 17, Campoalegre 3 y Rivera 26 y otros 9 mpios con 1 caso); otros dptos 81: Meta 22, Caquetá 13, Tolima 12; Guaviare 10, Putumayo 6, Nariño 5; Chocó 6, Antioquia 3, N. Santander 2; Otros 3; y L. Visceral 8 casos de Neiva.

"Si No hay criaderos No hay mosquitos".

"El Camino es la Educación"

YANID PAOLA MONTERO GARCÍA
Secretaria de Salud Departamental

Grupo Enfermedades Transmitidas por Vectores y Zoonosis:

CARLOS ALBERTO LOZANO POLANCO
Coordinador ETV Salud Ambiental
MARÍA CLEMENCIA ROJAS GARCÍA
Coordinadora Laboratorio SP y EGI
LILIAN VALLEJO POLANCO: Laboratorio Virus
EDERLED PERDOMO BONILLA: Aux. Laboratorio
SILVIA LORENA BECERRA: Entomología
GERMAN QUINICHE: Médico Auditor
LUIS JOSÉ TORRES ROJAS: Médico Epidemiólogo
CAMILO RIVERA VEGA: Profesional Apoyo
WILLIAM PERDOMO: Médico Veterinario, Zootecnista, Epidemiólogo.
HERNAN DARÍO CARDOZO SOTELA: Médico Veterinario Zootecnista
FREDY ORLANDO BARRAGÁN: Psicólogo EGI



Carrera 20 No 5b-36; Neiva – Huila - Colombia; PBX: 8701980

www.huila.gov.co; twitter: @HuilaGob; Facebook: www.facebook.com/huilagob; YouTube: www.youtube.com/huilagob

