



**GOBERNACION DEL HUILA**  
Secretaria de Salud Departamental

## Boletín epidemiológico Enfermedades Transmitidas por Vectores y Zoonosis, departamento del Huila, semana 42, 2017

Hasta el 26 de octubre de 2017

Municipios en Zona de:



Virus Dengue  
Virus Zika  
Virus Chikunguña  
Transmitidos por  
Aedes Aegypti.

### Brote dengue

**PALERMO**

**HOBO**

Hay 27 mpios y  
Huila total en  
Zona de Éxito

### Municipios en Zona Alerta Dengue

**PITALITO**

**PITAL**

**ALTAMIRA**

**IQUIRA**

**TIMANA**

## Comportamiento Infección por Virus Dengue Huila!

ZONA	MUNICIPIO	Seguimiento conducta adecuada (Hospitalizados, Remitidos o en observación) dengue con signos de alarma (CSA)					Seguimiento conducta adecuada dengue grave (Ingreso Unidad Cuidado Intensivo)					
		Total casos	Presentaron Signos Alarma	%	Conducta adecuada	%	Dengue CSA Paj	Total casos	Concordancia Clasificación Final	Conducta adecuada	%	Pendientes ajuste (Paj)
Norte	Neiva	716	281	39%	233	83%	100	27	27	20	74%	3
	Aipe	25	11	44%	9	82%	7	1	1	1	100%	1
	Algeciras	68	41	60%	39	95%	30	0	0	0	0%	0
	Baraya	17	9	53%	7	78%	6	1	1	1	100%	0
	Campoalegre	40	28	70%	25	89%	18	6	6	5	83%	1
	Colombia	9	3	33%	2	67%	2	0	0	0	0%	0
	Hobo	17	12	71%	12	100%	6	0	0	0	0%	0
	Iquirá	10	3	30%	0	0%	2	0	0	0	0%	0
	Palermo	40	17	43%	16	94%	4	2	2	1	50%	0
	Rivera	25	13	52%	11	85%	8	1	1	1	100%	0
	Santa María	9	5	56%	5	100%	1	0	0	0	0%	0
	Tello	15	9	60%	9	100%	4	1	1	1	100%	0
	Teruel	8	3	38%	3	100%	2	0	0	0	0%	0
	Villavieja	20	12	60%	10	83%	1	0	0	0	0%	0
	Yaguará	8	4	50%	3	75%	4	0	0	0	0%	0
Centro	Garzón	116	71	61%	69	97%	44	1	1	0	0%	0
	Agrado	8	5	63%	5	100%	4	1	1	1	100%	0
	Altamira	3	2	67%	2	100%	1	0	0	0	0%	0
	Gigante	11	5	45%	4	80%	3	0	0	0	0%	0
	Guadalupe	22	17	77%	12	71%	11	0	0	0	0%	0
	Pital	11	2	18%	2	100%	1	1	1	1	100%	0
	Suaza	15	9	60%	7	78%	8	2	2	2	100%	0
	Tarquí	32	14	44%	14	100%	9	0	0	0	0%	0
Occidente	La Plata	63	33	52%	29	88%	17	0	0	0	0%	0
	La Argentina	3	2	67%	2	100%	2	0	0	0	0%	0
	Nátaga	3	2	67%	2	100%	1	0	0	0	0%	0
	Paicol	3	1	33%	1	100%	1	0	0	0	0%	0
	Tesalia	11	6	55%	6	100%	6	0	0	0	0%	0
	Pitalito	166	87	52%	86	99%	45	0	0	0	0%	0
	Acevedo	20	15	75%	15	100%	10	0	0	0	0%	0
Sur	Elias	2	2	100%	2	100%	0	0	0	0	0%	0
	Isnos	16	10	63%	9	90%	8	0	0	0	0%	0
	Oporapa	4	1	25%	1	100%	1	0	0	0	0%	0
	Palestina	7	3	43%	3	100%	0	0	0	0	0%	0
	Saladoblanco	4	3	75%	2	67%	0	0	0	0	0%	0
	San Agustín	33	23	70%	22	96%	16	0	0	0	0%	0
	Timaná	78	25	32%	25	100%	7	0	0	0	0%	0
HUILA		1143	789	69%	704	89%	390	44	44	34	77%	5

ZONA	2017 NAS EPIDEMIOLOGIA				
	SEMANA	40	41	42	Total
NORTE	NEIVA	13	8	2	502
	AIPE	0	2	0	20
	ALGECIRAS	0	0	0	61
	BARAYA	1	0	0	15
	CAMPOALEGRE	1	0	0	37
	COLOMBIA	0	0	0	8
	HOBO	0	0	1	11
	IQUIRA	0	0	1	10
	PALERMO	0	3	1	13
	RIVERA	0	0	0	22
	SANTA MARIA	0	0	0	3
	TELLO	0	0	0	9
	TERUEL	0	0	0	6
	VILLAVIEJA	0	0	0	11
	YAGUARA	0	0	0	8
CENTRO	GARZON	2	2	3	85
	AGRADO	1	0	0	6
	ALTAMIRA	0	1	0	2
	GIGANTE	0	0	0	7
	GUADALUPE	0	0	0	15
	PITAL	1	1	0	4
	SUAZA	0	1	0	14
	TARQUI	0	0	0	23
	LA PLATA	3	1	1	42
	LA ARGENTINA	0	0	0	3
OCCIDENTE	NATAGA	0	0	0	2
	PAICOL	0	0	0	2
	TESALIA	0	0	0	7
	PITALITO	2	3	4	98
	ACEVEDO	0	0	0	13
	ELIAS	0	0	0	1
	ISNOS (SAN JOSE)	0	0	0	11
SUR	OPORAPA	0	0	0	2
	PALESTINA	0	0	0	4
	SALADOBLANCO	0	0	0	0
	SAN AGUSTIN	0	1	0	24
	TIMANA	3	0	3	41
	HUILA	27	24	16	1143

### Municipios en Seguridad Dengue

**LA PLATA**

**AIPE**

**SUAZA**

### INDICADORES DENGUE

La incidencia de dengue departamento del Huila a semana 42, es de 129,9 casos por cada 100.000 habitantes en zonas de riesgo (urbano). Incidencia de dengue Colombia es 79,3 casos por cien mil habitantes. Se han notificado 5 casos de mortalidad por dengue en 2017; 2 confirmados, 2 descartados 2 en estudio; para una letalidad del 7,4% (2/27); ALTA.

Fuente: SIVIGILA



Carrera 20 No 5b-36; Neiva – Huila - Colombia; PBX: 8701980

www.huila.gov.co; twitter: @HuilaGob; Facebook: www.facebook.com/huilagob; YouTube: www.youtube.com/huilagob



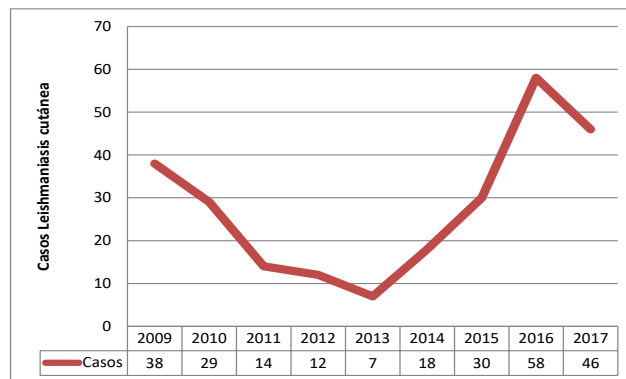
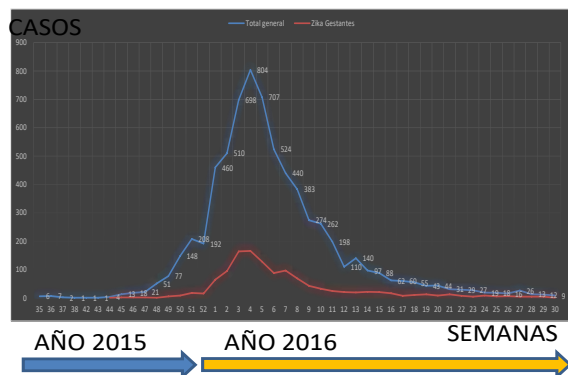


## GOBERNACION DEL HUILA

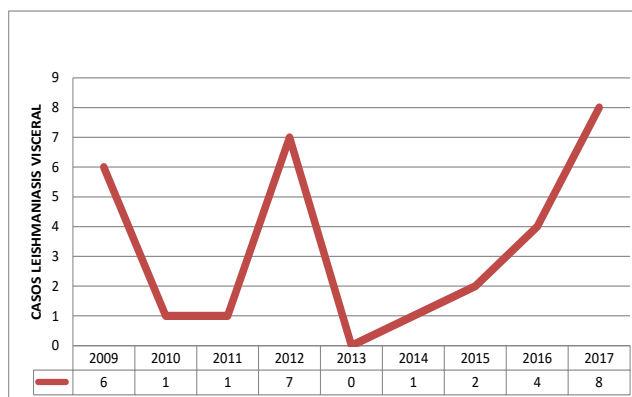
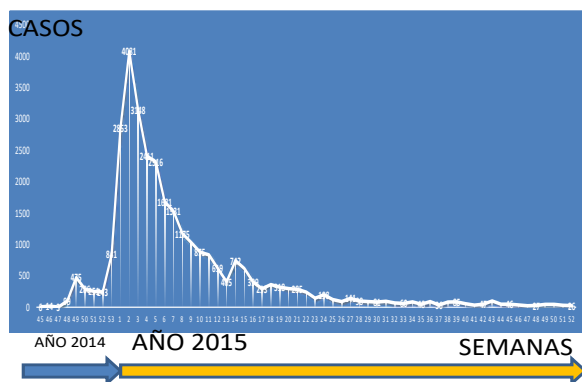
### Secretaria de Salud Departamental

## Comportamiento Otras Enfermedades Vectoriales y Zoonosis Huila, 2017

CURVA EPIDÉMICA DE ZIKA HUILA, 2015 - 2016



CURVA EPIDÉMICA DE CHIKUNGUÑA, 2014-2015



Área afectada por Leishmaniasis Visceral, periurbana del municipio de Neiva



### Otras Enfermedades Transmitidas por Vectores

Enfermedad de Chagas crónico 9 casos: Acevedo 1, Aipec 1, Campoalegre 1, Guadalupe 2, Caquetá 2, Tolima 1, exterior 1.  
Malaria: 15 casos Vivax (Venezuela, Bolívar 1, Vichada, Putumayo y Nariño), 11 casos Falciparum (Chocó, Nariño, Valle, Amazonas) y 2 caso de malaria mixta (1 pendiente ajustar procedencia).  
Leishmania mucosa 2: C/Igre, Neiva  
Leishmania cutánea: 46 casos de Huila, (Neiva 18, Campoalegre 2 y Rivera 22 y otros 9 mpios con 1 caso); otros dptos 72: Antioquia 3, Valle 1, Chocó 4; Guaviare 9, Meta 15, Nariño 6; N. Santander 2; Tolima 11; Caquetá 12; Putumayo 7; Amazonas 1; y L. Visceral 8, de Neiva.  
**"Si No hay criaderos No hay mosquitos".**

### "El Camino es la Educación"

YANID PAOLA MONTERO GARCÍA  
Secretaria de Salud Departamental

Grupo Enfermedades Transmitidas por Vectores y Zoonosis:

CARLOS ALBERTO LOZANO POLANCO  
Coordinador ETV Salud Ambiental  
MARÍA CLEMENCIA ROJAS GARCÍA  
Coordinadora Laboratorio SP y EGI  
LILIAN VALLEJO POLANCO: Laboratorio Virus  
EDERLED PERDOMO BONILLA: Aux. Laboratorio  
SILVIA LORENA BECERRA: Entomología  
GERMAN QUINCHE: Médico Auditor  
LUIS JOSÉ TORRES ROJAS: Médico Epidemiólogo  
CAMILO RIVERA VEGA: Profesional Apoyo  
WILLIAM PERDOMO: Médico Veterinario, Zootecnista, Epidemiólogo.  
HERNAN DARÍO CARDOZO SOTELO: Médico Veterinario Zootecnista  
FREDY ORLANDO BARRAGÁN: Psicólogo EGI



Carrera 20 No 5b-36; Neiva – Huila - Colombia; PBX: 8701980

www.huila.gov.co; twitter: @HuilaGob; Facebook: www.facebook.com/huilagob; YouTube: www.youtube.com/huilagob

