



GOBERNACION DEL HUILA
Secretaria de Salud Departamental

Boletín epidemiológico Enfermedades Transmitidas por Vectores y Zoonosis, departamento del Huila, semana 29, 2017

Hasta el 27 de julio de 2017

Municipios en Zona de:



Virus Dengue
Virus Zika
Virus Chikunguña
Transmitidos por
Aedes Aegypti.

Brote dengue

RIVERA

PALERMO

HOBO

COLOMBIA

GUADALUPE

Municipios en Zona

Alerta Dengue

ALGECIRAS

CAMPOALEGRE

TESALIA

YAGUARA

VILLAVIEJA

Municipios en

Seguridad Dengue

LA PLATA

TIMANA

ISNOS

**24 municipios y
Huila total en Zona
de Éxito**

¡Comportamiento Infección por Virus Dengue Huila!

ZONA	MUNICIPIO	Seguimiento conducta adecuada (Hospitalizados, Remitidos o en observación) dengue con signos de alarma (CSA)					Seguimiento conducta adecuada dengue grave (Ingreso Unidad Cuidado Intensivo)					
		Total casos	Presentaron Signos Alarma	%	Conducta adecuada	%	Dengue CSA Paj	Total casos	Concordancia Clasificación Final	Conducta adecuada	%	Pendientes ajuste (Paj)
Norte	Neiva	522	202	39%	169	84%	97	20	20	17	85%	4
	Aipe	17	6	35%	4	67%	5	0	0	0	0%	0
	Algeciras	61	35	57%	33	94%	25	0	0	0	0%	0
	Baraya	10	5	50%	5	100%	4	1	1	1	100%	1
	Campoalegre	33	23	70%	22	96%	17	5	5	4	80%	2
	Colombia	8	3	38%	2	67%	2	0	0	0	0%	0
	Hobo	16	11	69%	11	100%	9	0	0	0	0%	0
	Iquira	1	1	100%	0	0%	1	0	0	0	0%	0
	Palermo	31	13	42%	13	100%	6	2	2	1	50%	0
	Rivera	24	12	50%	12	100%	10	1	1	1	100%	0
	Santa María	7	4	57%	4	100%	3	0	0	0	0%	0
	Tello	9	4	44%	4	100%	0	1	1	1	100%	0
	Teruel	5	2	40%	2	100%	2	0	0	0	0%	0
	Villavieja	15	9	60%	8	89%	0	0	0	0	0%	0
Centro	Yaguará	6	2	33%	1	50%	2	0	0	0	0%	0
	Garzón	96	57	59%	56	98%	32	1	1	0	0%	1
	Agrado	6	3	50%	3	100%	2	1	1	1	100%	0
	Altamira	0	0	0%	0	0%	0	0	0	0	0%	0
	Gigante	10	5	50%	4	80%	4	0	0	0	0%	0
	Guadalupe	18	14	78%	10	71%	10	0	0	0	0%	0
	Pital	8	1	13%	1	100%	1	1	1	1	100%	0
	Suaza	12	7	58%	5	71%	7	1	1	1	100%	0
	Tarqui	26	13	50%	13	100%	9	0	0	0	0%	0
	La Plata	41	22	54%	18	82%	10	0	0	0	0%	0
	La Argentina	3	2	67%	2	100%	2	0	0	0	0%	0
	Nátaga	2	1	50%	1	100%	0	0	0	0	0%	0
	Paicol	2	0	0%	0	0%	0	0	0	0	0%	0
	Sur	Tesalia	5	4	80%	4	100%	4	0	0	0	0%
Pitalito		117	61	52%	61	100%	33	0	0	0	0%	0
Acevedo		10	7	70%	7	100%	5	0	0	0	0%	0
Elías		2	2	100%	2	100%	0	0	0	0	0%	0
Isnos		12	8	67%	7	88%	6	0	0	0	0%	0
Oporapa		1	1	100%	1	100%	1	0	0	0	0%	0
Palestina		5	3	60%	3	100%	0	0	0	0	0%	0
Saladoblanco		4	3	75%	2	67%	0	0	0	0	0%	0
San Agustín		23	14	61%	13	93%	11	0	0	0	0%	0
Timaná		52	15	29%	15	100%	5	0	0	0	0%	0
HUILA		895	575	64%	518	90%	325	34	34	28	82%	8

ZONA	2017 NAS EPIDEMIOLOGIA				
	SEMANA	27	28	29	Total
NORTE	NEIVA	10	12	3	385
	AIPE	0	0	0	13
	ALGECIRAS	0	0	1	55
	BARAYA	2	0	0	10
	CAMPOALEGRE	0	2	0	35
	COLOMBIA	0	1	0	7
	HOBO	0	1	0	13
	IQUIRA	0	0	0	1
	PALERMO	2	1	0	19
	RIVERA	2	2	0	23
	SANTA MARIA	0	0	0	6
	TELLO	1	0	0	4
	TERUEL	0	0	0	4
	VILLAVIEJA	0	0	1	9
CENTRO	YAGUARÁ	0	1	0	6
	GARZON	1	3	1	69
	AGRADO	0	0	0	4
	ALTAMIRA	0	0	0	0
	GIGANTE	0	0	0	8
	GUADALUPE	1	1	1	13
	PITAL	0	0	0	3
	SUAZA	0	0	0	12
	TARQUI	0	0	0	19
	LA PLATA	1	1	1	29
	LA ARGENTINA	0	0	0	3
	NATAGA	0	0	0	1
	PAICOL	0	0	0	1
	TESALIA	0	2	0	5
SUR	PITALITO	0	1	2	71
	ACEVEDO	0	0	0	6
	ELIAS	0	0	0	1
	ISNOS (SAN JOSE)	0	1	0	8
	OPORAPA	0	0	0	1
	PALESTINA	0	0	0	4
	SALADOBLANCO	0	0	0	0
	SAN AGUSTIN	0	0	0	17
	TIMANA	2	1	0	30
	HUILA	22	30	10	895

ZONA	2017 NAS EPIDEMIOLOGIA				
	SEMANA	27	28	29	Total
NORTE	NEIVA	10	12	3	385
	AIPE	0	0	0	13
	ALGECIRAS	0	0	1	55
	BARAYA	2	0	0	10
	CAMPOALEGRE	0	2	0	35
	COLOMBIA	0	1	0	7
	HOBO	0	1	0	13
	IQUIRA	0	0	0	1
	PALERMO	2	1	0	19
	RIVERA	2	2	0	23
	SANTA MARIA	0	0	0	6
	TELLO	1	0	0	4
	TERUEL	0	0	0	4
	VILLAVIEJA	0	0	1	9
CENTRO	YAGUARA	0	1	0	6
	GARZON	1	3	1	69
	AGRADO	0	0	0	4
	ALTAMIRA	0	0	0	0
	GIGANTE	0	0	0	8
	GUADALUPE	1	1	1	13
	PITAL	0	0	0	3
	SUAZA	0	0	0	12
	TARQUI	0	0	0	19
	LA PLATA	1	1	1	29
Occidente	LA ARGENTINA	0	0	0	3
	NATAGA	0	0	0	1
	PAICOL	0	0	0	1
	TESALIA	0	2	0	5
	PITALITO	0	1	2	71
	ACEVEDO	0	0	0	6
Sur	ELIAS	0	0	0	1
	ISNOS (SAN JOSE)	0	1	0	8
	OPORAPA	0	0	0	1
	PALESTINA	0	0	0	4
	SALADOBLANCO	0	0	0	0
	SAN AGUSTIN	0	0	0	17
	TIMANA	2	1	0	30
	HUILA	22	30	10	895

INDICADORES DENGUE

La incidencia de dengue departamento del Huila a semana 29, es de 102,4 casos por cada 100.000 habitantes en zonas de riesgo (urbano).
Incidencia de dengue Colombia es 60,8 casos por cien mil habitantes.

Se han notificado 4 casos de mortalidad por dengue en 2017, uno confirmado y 1 descartado en unidad de análisis, 2 casos en estudio.

Fuente: SIVIGILA



Carrera 20 No 5b-36; Neiva – Huila - Colombia; PBX: 8701980

www.huila.gov.co; twitter: @HuilaGob; Facebook: www.facebook.com/huilagob; YouTube: www.youtube.com/huilagob



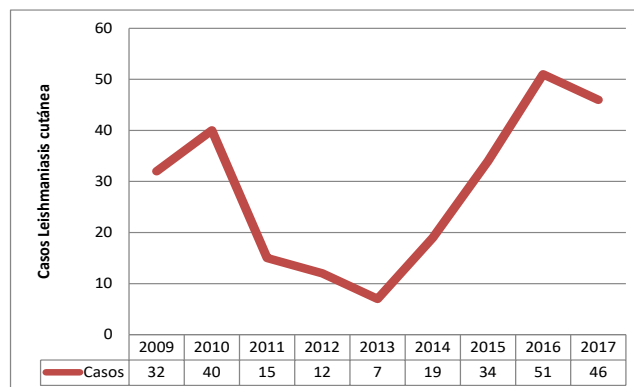
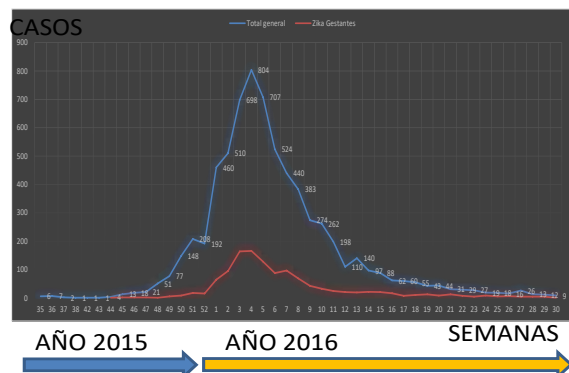


GOBERNACION DEL HUILA

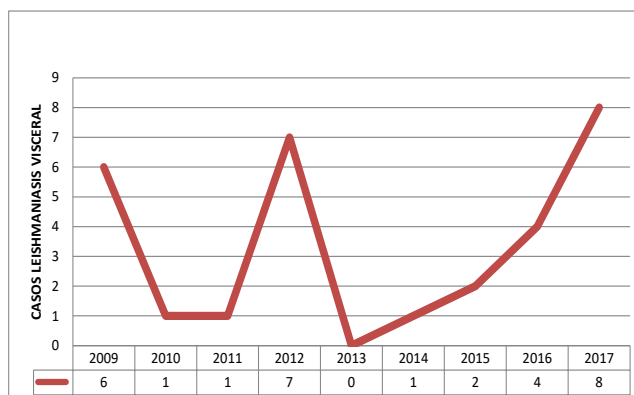
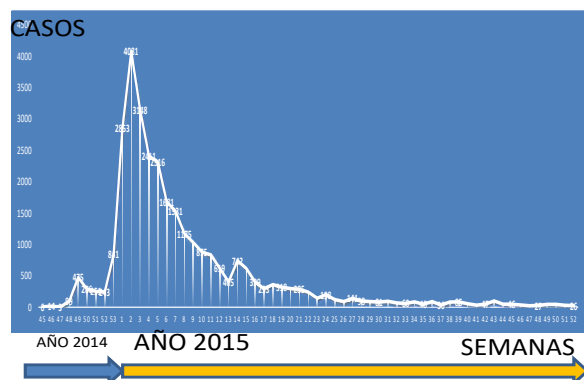
Secretaria de Salud Departamental

Comportamiento Otras Enfermedades Vectoriales y Zoonosis Huila, 2017

CURVA EPIDÉMICA DE ZIKA HUILA, 2015 - 2016



CURVA EPIDÉMICA DE CHIKUNGUÑA, 2014-2015



Área afectada por Leishmaniasis Visceral, periurbana del municipio de Neiva



Otras Enfermedades Transmitidas por Vectores

Enfermedad de Chagas crónico 8 casos: Aipe 1, Campoalegre 1, Guadalupe 2, Caquetá 2, Tolima 1, exterior 1.

Malaria: 12 casos Vivax (Venezuela, Vichada, Putumayo y Nariño), 9 casos Falciparum (Chocó, Nariño y Valle) y 2 caso de malaria mixta (1 pendiente ajustar procedencia).
Leishmania mucosa: 1 caso de C/lgre
Leishmania cutánea: 46 caso de Huila, (Neiva 16, Campoalegre 2 y Rivera 19 y otros 9 mplos con 1 caso); otros dptos 39: Antioquia 3, Bolívar 1, Chocó 1; Guaviare 2, Meta 7, Nariño 2; Tolima 6; Caquetá 7; Cauca 1; Amazonas 1; y L. Visceral 7, de Neiva.

"Si No hay criaderos No hay mosquitos".

"El Camino es la Educación"

YANID PAOLA MONTERO GARCÍA
Secretaria de Salud Departamental

Grupo Enfermedades Transmitidas por Vectores y Zoonosis:

CARLOS ALBERTO LOZANO POLANCO
Coordinador ETV y Salud Ambiental
MARÍA CLEMENCIA ROJAS GARCÍA
Coordinadora Laboratorio SP y EGI
LILIAN VALLEJO POLANCO: Laboratorio Virus
EDERLED PERDOMO BONILLA: Aux. Laboratorio
SILVIA LORENA BECERRA: Entomología
GERMAN QUINCHE: Médico Auditor
LUIS JOSÉ TORRES ROJAS: Médico Epidemiólogo
CAMILO RIVERA VEGA: Profesional Apoyo
WILLIAM PERDOMO: Médico Veterinario, Zootecnista, Epidemiólogo.



Carrera 20 No 5b-36; Neiva – Huila - Colombia; PBX: 8701980

www.huila.gov.co; twitter: @HuilaGob; Facebook: www.facebook.com/huilagob; YouTube: www.youtube.com/huilagob

