



GOBERNACION DEL HUILA
Secretaria de Salud Departamental

Boletín epidemiológico Enfermedades Transmitidas por Vectores y Zoonosis, departamento del Huila, semana 27, 2017

Hasta el 13 de julio de 2017

Municipios en Zona de:



Virus Dengue
Virus Zika
Virus Chikunguña
Transmitidos por
Aedes Aegypti.

Brote dengue

PITALITO

GUADALUPE

GIGANTE

BARAYA

RIVERA

Municipios en Zona

Alerta Dengue

RIVERA

RIVERA

TELLO

PALESTINA

Municipios en

Seguridad Dengue

ALGECIRAS

SAN AGUSTIN

26 municipios y

Huila total en Zona de Éxito

¡Comportamiento Infección por Virus Dengue Huila!

ZONA	MUNICIPIO	Seguimiento conducta adecuada (Hospitalizados, Remitidos o en observación) dengue con signos de alarma (CSA)					Seguimiento conducta adecuada dengue grave (Ingreso Unidad Cuidado Intensivo)				
		Total casos	Presentaron Signos Alarma	%	Conducta adecuada	%	Dengue CSA Paj	Total casos	Concordancia Clasificación Final	Conducta adecuada	%
Norte	Neiva	497	192	39%	160	83%	94	19	19	16	84%
	Aipe	17	6	35%	4	67%	5	0	0	0	0%
	Algeciras	60	34	57%	32	94%	27	0	0	0	0%
	Baraya	10	5	50%	5	100%	5	1	1	1	100%
	Campoalegre	31	22	71%	21	95%	17	5	5	4	80%
	Colombia	7	3	43%	2	67%	2	0	0	0	0%
	Hobo	15	10	67%	10	100%	8	0	0	0	0%
	Iquira	1	1	100%	0	0%	1	0	0	0	0%
	Palermo	29	13	45%	13	100%	6	2	2	1	50%
	Rivera	22	11	50%	11	100%	9	1	1	1	100%
	Santa María	8	4	50%	4	100%	3	0	0	0	0%
	Tello	8	4	50%	4	100%	0	1	1	1	100%
	Teruel	5	2	40%	2	100%	2	0	0	0	0%
	Villavieja	14	9	64%	8	89%	0	0	0	0	0%
Centro	Yaguará	5	2	40%	1	50%	2	0	0	0	0%
	Garzón	93	56	60%	55	98%	32	0	0	0	0%
	Agrado	6	3	50%	3	100%	2	1	1	1	100%
	Altamira	0	0	0%	0	0%	0	0	0	0	0%
	Gigante	10	5	50%	4	80%	4	0	0	0	0%
	Guadalupe	16	12	75%	9	75%	9	0	0	0	0%
	Pital	8	1	13%	1	100%	1	1	1	1	100%
	Suaza	12	7	58%	5	71%	7	1	1	1	100%
	Tarqui	26	13	50%	13	100%	10	0	0	0	0%
	La Plata	38	21	55%	17	81%	9	0	0	0	0%
	La Argentina	3	2	67%	2	100%	2	0	0	0	0%
	Nátaga	2	1	50%	1	100%	0	0	0	0	0%
	Paicol	2	0	0%	0	0%	0	0	0	0	0%
	Tesalia	3	3	100%	3	100%	3	0	0	0	0%
Sur	Pitalito	114	58	51%	58	100%	32	0	0	0	0%
	Acevedo	10	7	70%	7	100%	5	0	0	0	0%
	Elias	2	2	100%	2	100%	0	0	0	0	0%
	Isnos	10	6	60%	6	100%	4	0	0	0	0%
	Oporapa	1	1	100%	1	100%	1	0	0	0	0%
	Paestina	5	2	40%	2	100%	0	0	0	0	0%
	Saladoblanco	4	3	75%	2	67%	0	0	0	0	0%
	San Agustín	23	14	61%	13	93%	11	0	0	0	0%
	Timaná	47	13	28%	13	100%	4	0	0	0	0%
	HUILA	863	548	63%	494	90%	317	32	32	27	84%
ZONA SUR	SEMANA	25	26	27	Total						
	NEIVA	13	7	5	366						
	AIPE	1	1	0	13						
	ALGECIRAS	0	1	0	54						
	BARAYA	1	1	3	11						
	CAMPOALEGRE	1	1	0	33						
	COLOMBIA	0	0	0	6						
	HOBO	0	0	0	12						
	IQUIRA	0	0	0	1						
	PALERMO	0	0	1	17						
	RIVERA	0	2	2	21						
	SANTA MARIA	1	0	0	7						
	TELLO	1	1	0	3						
	TERUEL	0	0	0	4						
ZONA CENTRO	VILLAVIEJA	0	0	0	9						
	YAGUARA	0	0	0	5						
	GARZON	3	2	1	66						
	AGRADO	0	0	0	4						
	ALTAMIRA	0	0	0	0						
	GIGANTE	0	2	0	8						
	GUADALUPE	0	2	1	12						
	PITAL	0	1	0	3						
	SUAZA	0	0	0	12						
	TARQUI	0	0	0	20						
	LA PLATA	0	0	0	26						
	LA ARGENTINA	0	0	0	3						
	NATAGA	0	0	0	1						
	PAICOL	0	0	0	1						
ZONA OCCIDENTE	TESALIA	0	0	0	3						
	PITALITO	4	7	2	77						
	ACEVEDO	0	0	0	6						
	ELIAS	0	0	0	1						
	ISNOS (SAN JOSE)	0	0	1	7						
	OPORAPA	0	0	0	1						
	PALESTINA	0	1	0	5						
	SALADOBLANCO	0	0	0	0						
	SAN AGUSTIN	0	2	0	18						
	TIMANA	2	0	0	27						
	HUILA	27	31	16	863						

INDICADORES DENGUE

La incidencia de dengue departamento del Huila a semana 27, es de 98,9 casos por cada 100.000 habitantes en zonas de riesgo (urbano). Incidencia de dengue Colombia es 57,1 casos por cien mil habitantes.

Se han notificado cuatro casos de mortalidad por dengue probable durante lo corrido del año 2017, se descartó 1 y otros dos se encuentran en estudio.

Fuente: SIVIGILA



Carrera 20 No 5b-36; Neiva – Huila - Colombia; PBX: 8701980

www.huila.gov.co; twitter: @HuilaGob; Facebook: www.facebook.com/huilagob; YouTube: www.youtube.com/huilagob



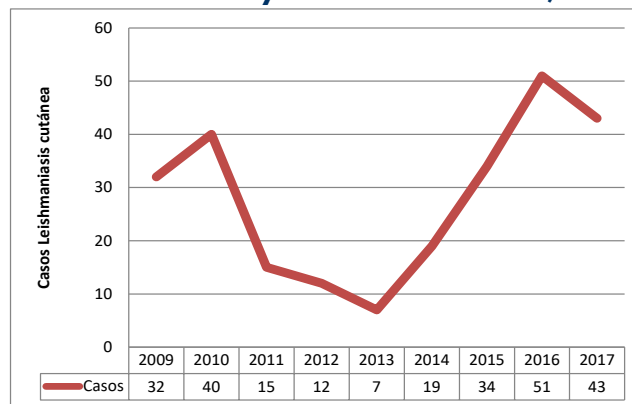
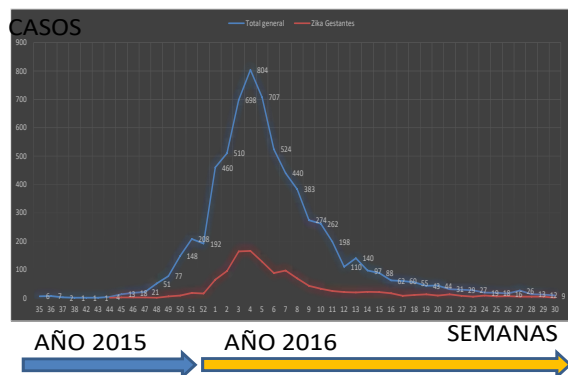


GOBERNACION DEL HUILA

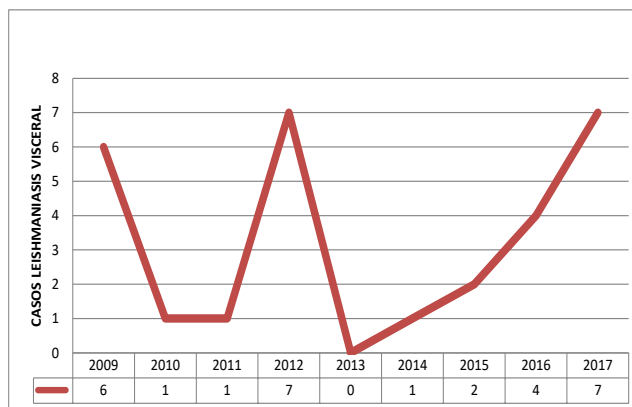
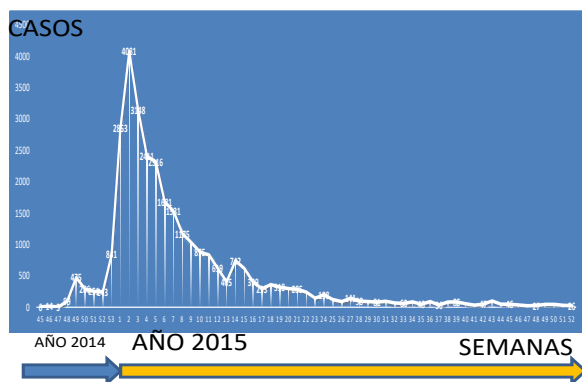
Secretaria de Salud Departamental

Comportamiento Otras Enfermedades Vectoriales y Zoonosis Huila, 2017

CURVA EPIDÉMICA DE ZIKA HUILA, 2015 - 2016



CURVA EPIDÉMICA DE CHIKUNGUÑA, 2014-2015



Área afectada por Leishmaniasis Visceral, periurbana del municipio de Neiva



Otras Enfermedades Transmitidas por Vectores

Enfermedad de Chagas crónico 7 casos: Aipe 1, Campoalegre 1, Guadalupe 2, Colombia 1, Tolima 1, exterior 1.

Malaria: 11 casos Vivax (Venezuela, Vichada, Putumayo y Nariño), 9 casos Falciparum (Chocó, Nariño y Valle) y 2 caso de malaria mixta (Pendiente ajustar procedencia).
Leishmania mucosa: 1 caso de C/Igre
Leishmania cutánea: 43 caso de Huila, (Neiva 15, Campoalegre 4 y Rivera 17 y otros 6 mpios con 1 caso); otros dptos 32: Antioquia 3, Bolívar 1, Chocó 1; Guaviare 2, Meta 7, Nariño 2; Tolima 6; Caquetá 5; Cauca 1; Amazonas 1; y L. Visceral 7, de Neiva.

"Si No hay criaderos No hay mosquitos".

"El Camino es la Educación"

YANID PAOLA MONTERO GARCÍA
Secretaría de Salud Departamental

Grupo Enfermedades Transmitidas por Vectores y Zoonosis:

CARLOS ALBERTO LOZANO POLANCO

Coordinador ETV y Salud Ambiental

MARÍA CLEMENCIA ROJAS GARCÍA

Coordinadora Laboratorio SP y EGI

LILIAN VALLEJO POLANCO: Laboratorio Virus

EDERLED PERDOMO BONILLA: Aux. Laboratorio

SILVIA LORENA BECERRA: Entomología

GERMAN QUINCHE: Médico Auditor

LUIS JOSÉ TORRES ROJAS: Médico Epidemiólogo

CAMILO RIVERA VEGA: Profesional Apoyo

WILLIAM PERDOMO: Médico Veterinario, Zootecnista, Epidemiólogo.



Carrera 20 No 5b-36; Neiva – Huila - Colombia; PBX: 8701980

www.huila.gov.co; twitter: @HuilaGob; Facebook: www.facebook.com/huilagob; YouTube: www.youtube.com/huilagob

