



GOBERNACION DEL HUILA
Secretaria de Salud Departamental

Boletín epidemiológico Enfermedades Transmitidas por Vectores y Zoonosis, departamento del Huila, semana 26, 2017

Hasta el 6 de julio de 2017

Municipios en Zona de:



Virus Dengue
Virus Zika
Virus Chikunguña
Transmitidos por
Aedes Aegypti.

Brote dengue

BARAYA

GIGANTE

27 municipios y
Huila total en
Zona de Éxito

Municipios en Zona

Alerta Dengue

GUADALUPE

PALESTINA

SANTA MARIA

TELLO

TIMANA

¡Comportamiento Infección por Virus Dengue Huila!

ZONA	MUNICIPIO	Seguimiento conducta adecuada (Hospitalizados, Remitidos o en observación) dengue con signos de alarma (CSA)					Seguimiento conducta adecuada dengue grave (Ingreso Unidad Cuidado Intensivo)				
		Total casos	Presentaron Signos Alarma	%	Conducta adecuada	%	Dengue CSA Paj	Total casos	Concordancia Clasificación Final	Conducta adecuada	%
Norte	Neiva	487	186	38%	156	84%	88	19	19	16	84%
	Aipe	16	5	31%	3	60%	4	0	0	0	0%
	Algeciras	59	33	56%	31	94%	26	0	0	0	0%
	Baraya	6	4	67%	4	100%	4	1	1	1	100%
	Campoalegre	31	22	71%	21	95%	17	5	5	4	80%
	Colombia	7	3	43%	2	67%	2	0	0	0	0%
	Hobo	15	10	67%	10	100%	8	0	0	0	0%
	Iquira	1	1	100%	0	0%	1	0	0	0	0%
	Palermo	28	13	46%	13	100%	6	2	2	1	50%
	Rivera	17	9	53%	9	100%	7	1	1	1	100%
	Santa María	8	4	50%	4	100%	3	0	0	0	0%
	Tello	7	4	57%	4	100%	1	1	1	1	100%
	Teruel	5	2	40%	2	100%	2	0	0	0	0%
	Villavieja	14	9	64%	8	89%	0	0	0	0	0%
Centro	Yaguará	5	2	40%	1	50%	2	0	0	0	0%
	Garzón	90	54	60%	53	98%	30	0	0	0	0%
	Agrado	6	3	50%	3	100%	2	1	1	1	100%
	Altamira	0	0	0%	0	0%	0	0	0	0	0%
	Gigante	9	5	56%	4	80%	4	0	0	0	0%
	Guadalupe	14	10	71%	8	80%	7	0	0	0	0%
	Pital	7	0	0%	0	0%	0	1	1	1	100%
	Suaza	12	7	58%	5	71%	7	1	1	1	100%
	Tarqui	25	13	52%	13	100%	10	0	0	0	0%
	La Plata	38	21	55%	17	81%	9	0	0	0	0%
Occidente	La Argentina	3	2	67%	2	100%	2	0	0	0	0%
	Nátaga	2	1	50%	1	100%	0	0	0	0	0%
	Paicol	2	0	0%	0	0%	0	0	0	0	0%
	Tesalia	3	3	100%	3	100%	3	0	0	0	0%
	Pitalito	109	58	53%	58	100%	32	0	0	0	0%
	Acevedo	10	7	70%	7	100%	5	0	0	0	0%
	Elias	2	2	100%	2	100%	0	0	0	0	0%
	Isnos	9	6	67%	6	100%	4	0	0	0	0%
	Oporapa	1	1	100%	1	100%	1	0	0	0	0%
	Paestina	5	2	40%	2	100%	0	0	0	0	0%
Sur	Saladoblanco	4	3	75%	2	67%	0	0	0	0	0%
	San Agustín	21	13	62%	12	92%	10	0	0	0	0%
	Timaná	47	13	28%	13	100%	4	0	0	0	0%
	HUILA	828	531	64%	480	90%	301	32	32	27	84%

ZONA	2017 NAS EPIDEMIOLOG				
	SEMANA	24	25	26	Total
NORTE	NEIVA	13	13	5	357
	AIPE	0	1	0	12
	ALGECIRAS	1	0	0	53
	BARAYA	0	1	0	7
	CAMPOALEGRE	2	1	1	33
	COLOMBIA	0	0	0	6
	HOBO	0	0	0	12
	IQUIRA	0	0	0	1
	PALERMO	4	0	0	16
	RIVERA	1	0	0	16
	SANTA MARIA	0	1	0	7
	TELLO	1	1	0	4
	TERUEL	0	0	0	4
	VILLAVIEJA	0	0	0	9
CENTRO	YAGUARA	0	0	0	5
	GARZON	1	3	0	63
	AGRADO	0	0	0	4
	ALTAMIRA	0	0	0	0
	GIGANTE	0	0	1	7
	GUADALUPE	0	0	1	10
	PITAL	0	0	0	2
	SUAZA	2	0	0	12
	TARQUI	0	0	0	19
	LA PLATA	0	0	0	26
OCCIDENTE	LA ARGENTINA	0	0	0	3
	NATAGA	0	0	0	1
	PAICOL	0	0	0	1
	TESALIA	0	0	0	3
	PITALITO	1	4	4	72
	ACEVEDO	0	0	0	6
	ELIAS	0	0	0	1
	ISNOS (SAN JOSE)	0	0	0	6
	OPORAPA	0	0	0	1
	PALESTINA	0	0	1	5
SUR	SALADOBLANCO	0	0	0	4
	SAN AGUSTIN	0	0	0	16
	TIMANA	1	2	0	28
	HUILA	27	27	13	828

Municipios en

Seguridad Dengue

AIPE

CAMPOALEGRE

PITALITO

INDICADORES DENGUE

La incidencia de dengue departamento del Huila a semana 26, es de 94,8 casos por cada 100.000 habitantes en zonas de riesgo (urbano). Incidencia de dengue Colombia es 54,9 casos por cien mil habitantes.

Se han notificado cuatro casos de mortalidad por dengue probable durante lo corrido del año 2017, se descartó 1 y otros dos se encuentran en estudio.

Fuente: SIVIGILA



Carrera 20 No 5b-36; Neiva – Huila - Colombia; PBX: 8701980

www.huila.gov.co; twitter: @HuilaGob; Facebook: www.facebook.com/huilagob; YouTube: www.youtube.com/huilagob



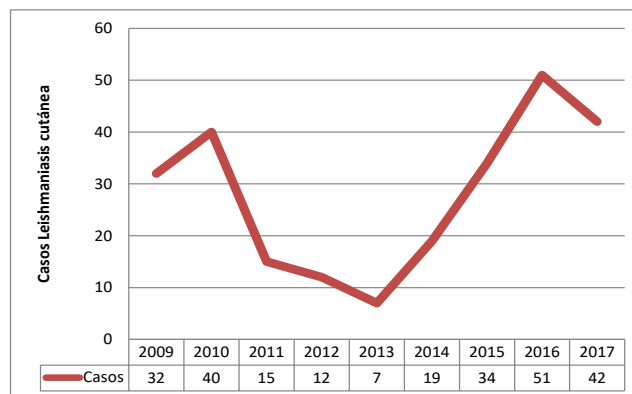
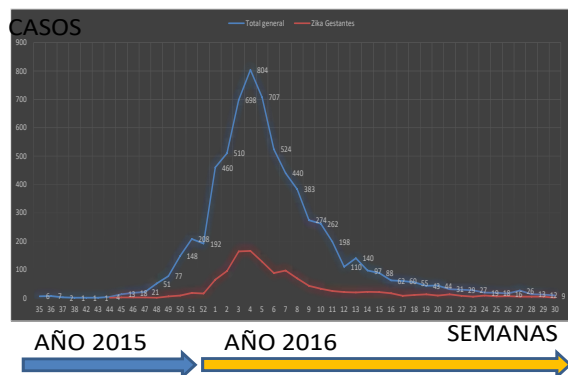


GOBERNACION DEL HUILA

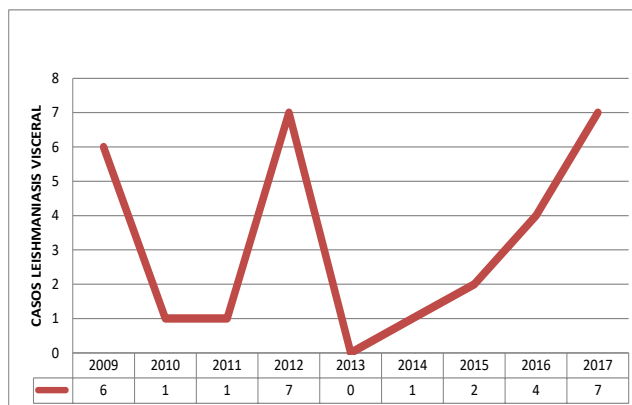
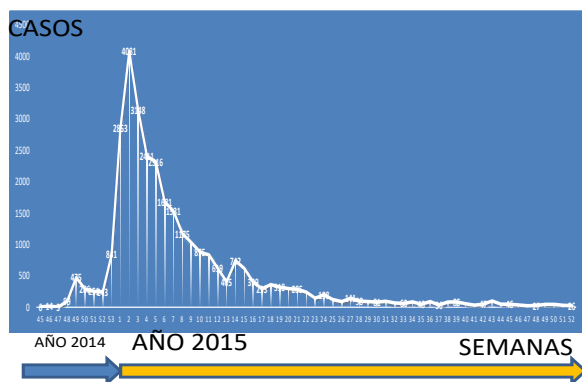
Secretaria de Salud Departamental

Comportamiento Otras Enfermedades Vectoriales y Zoonosis Huila, 2017

CURVA EPIDÉMICA DE ZIKA HUILA, 2015 - 2016



CURVA EPIDÉMICA DE CHIKUNGUÑA, 2014-2015



Área afectada por Leishmaniasis Visceral, periurbana del municipio de Neiva



Otras Enfermedades Transmitidas por Vectores

Enfermedad de Chagas crónico 7 casos: Aipe 1, Campoalegre 1, Guadalupe 2, Colombia 1, Tolima 1, exterior 1.

Malaria: 9 casos Vivax (Venezuela, Vichada, Putumayo y Nariño), 9 casos Falciparum (Chocó, Nariño y Valle) y 2 caso de malaria mixta (Pendiente ajustar procedencia).
Leishmania mucosa: 1 caso de C/Igre
Leishmania cutánea: 42 caso de Huila, (Neiva 15, Campoalegre 4 y Rivera 17 y otros 6 mpios con 1 caso); otros dptos 32: Antioquia 3, Bolívar 1, Chocó 1; Guaviare 2, Meta 7, Nariño 2; Tolima 6; Caquetá 5; Cauca 1; Amazonas 1; y L. Visceral 7, de Neiva.

"Si No hay criaderos No hay mosquitos".

"El Camino es la Educación"

YANID PAOLA MONTERO GARCÍA
Secretaría de Salud Departamental

Grupo Enfermedades Transmitidas por Vectores y Zoonosis:

CARLOS ALBERTO LOZANO POLANCO

Coordinador ETV y Salud Ambiental

MARÍA CLEMENCIA ROJAS GARCÍA

Coordinadora Laboratorio SP y EGI

LILIAN VALLEJO POLANCO: Laboratorio Virus

EDERLED PERDOMO BONILLA: Aux. Laboratorio

SILVIA LORENA BECERRA: Entomología

GERMAN QUINCHE: Médico Auditor

LUIS JOSÉ TORRES ROJAS: Médico Epidemiólogo

CAMILO RIVERA VEGA: Profesional Apoyo

WILLIAM PERDOMO: Médico Veterinario, Zootecnista, Epidemiólogo.



Carrera 20 No 5b-36; Neiva – Huila - Colombia; PBX: 8701980

www.huila.gov.co; twitter: @HuilaGob; Facebook: www.facebook.com/huilagob; YouTube: www.youtube.com/huilagob

