



**GOBERNACION DEL HUILA**  
Secretaria de Salud Departamental

# Boletín epidemiológico Enfermedades Transmitidas por Vectores y Zoonosis, departamento del Huila, semana 25, 2017

Hasta el 29 de junio de 2017

Municipios en Zona de:



Virus Dengue  
Virus Zika  
Virus Chikunguña  
Transmitidos por  
Aedes Aegypti.

## Brote dengue

**PALERMO**

Departamento  
del Huila en  
Zona de Éxito

Municipios en Zona  
Alerta Dengue

**SUAZA**

Municipios en  
Seguridad Dengue

**ALGECIRAS**

**CAMPOALEGRE**

Otros 33 municipios  
en zona de éxito

**NEIVA**

**LA PLATA**

**GARZON**

**PITALITO**

INDICADORES DENGUE

## Comportamiento Infección por Virus Dengue Huila!

ZONA	MUNICIPIO	Seguimiento conducta adecuada (Hospitalizados, Remitidos o en observación) dengue con signos de alarma (CSA)					Seguimiento conducta adecuada dengue grave (Ingreso Unidad Cuidado Intensivo)						
		Total casos	Presentaron Signos Alarma	%	Conducta adecuada	%	Dengue CSA Paj	Total casos	Concordancia Clasificación Final	Conducta adecuada	%	Pendientes ajuste (Paj)	
Norte	Neiva	472	182	39%	152	84%	100	18	18	16	89%	10	
	Aipe	16	5	31%	3	60%	4	0	0	0	0%	0	
	Algeciras	59	33	56%	31	94%	27	0	0	0	0%	0	
	Baraya	6	4	67%	4	100%	5	1	1	1	100%	1	
	Campoalegre	31	22	71%	21	95%	16	4	4	3	75%	3	
	Colombia	7	3	43%	2	67%	2	0	0	0	0%	0	
	Hobo	15	10	67%	10	100%	8	0	0	0	0%	0	
	Iquira	1	1	100%	0	0%	1	0	0	0	0%	0	
	Palermo	28	13	46%	13	100%	6	2	2	1	50%	0	
	Rivera	17	9	53%	9	100%	8	1	1	1	100%	1	
	Santa María	7	4	57%	4	100%	3	0	0	0	0%	0	
	Tello	6	3	50%	3	100%	0	1	1	1	100%	0	
	Teruel	5	2	40%	2	100%	2	0	0	0	0%	0	
	Villavieja	14	9	64%	8	89%	0	0	0	0	0%	0	
Centro	Yaguará	5	2	40%	1	50%	2	0	0	0	0%	0	
	Garzón	88	54	61%	53	98%	35	0	0	0	0%	0	
	Agrado	6	3	50%	3	100%	3	1	1	1	100%	0	
	Altamira	0	0	0%	0	0%	0	0	0	0	0%	0	
	Gigante	8	4	50%	3	75%	4	0	0	0	0%	0	
	Guadalupe	13	10	77%	8	80%	9	0	0	0	0%	0	
	Pital	7	0	0%	0	0%	0	1	1	1	100%	1	
	Suaza	12	7	58%	5	71%	8	1	1	1	100%	1	
	Tarqui	24	12	50%	12	100%	9	0	0	0	0%	0	
	Occidente	La Plata	38	21	55%	17	81%	9	0	0	0	0%	0
		La Argentina	3	2	67%	2	100%	2	0	0	0	0%	0
		Nátaga	2	1	50%	1	100%	0	0	0	0	0%	0
		Paicol	2	0	0%	0	0%	0	0	0	0	0%	0
		Tesalia	3	3	100%	3	100%	3	0	0	0	0%	0
Pitalito		100	53	53%	53	100%	28	0	0	0	0%	0	
Acevedo		10	7	70%	7	100%	5	0	0	0	0%	0	
Elios		2	2	100%	2	100%	0	0	0	0	0%	0	
Isnos		9	6	67%	6	100%	4	0	0	0	0%	0	
Oporapa		1	1	100%	1	100%	1	0	0	0	0%	0	
Palestina		4	2	50%	2	100%	0	0	0	0	0%	0	
Saladoblanco		4	3	75%	2	67%	0	0	0	0	0%	0	
San Agustín		21	13	62%	12	92%	10	0	0	0	0%	0	
Timaná		46	13	28%	13	100%	5	0	0	0	0%	0	
SUR	HUILA	827	519	63%	468	90%	319	30	30	26	87%	17	
	HUILA												
ZONA	2017 NAS EPIDEMIOLOGIA				Total								
	SEMANA	22	23	24									
NORTE	NEIVA	17	13	14	355								
	AIPE	0	0	0	12								
	ALGECIRAS	1	3	1	54								
	BARAYA	0	1	0	7								
	CAMPOALEGRE	0	0	2	32								
	COLOMBIA	0	0	0	6								
	HOBO	0	0	0	12								
	IQUIRA	0	0	0	1								
	PALERMO	1	0	4	16								
	RIVERA	3	1	1	18								
	SANTA MARIA	0	1	0	6								
	TELLO	0	0	0	3								
	TERUEL	1	0	0	4								
	VILLAVIEJA	0	0	0	9								
CENTRO	YAGUARÁ	1	0	5									
	GARZON	2	2	1	68								
	AGRADO	0	0	0	5								
	ALTAMIRA	0	0	0	0								
	GIGANTE	0	0	0	7								
	GUADALUPE	0	0	0	12								
	PITAL	1	1	0	3								
	SUAZA	0	1	2	13								
	TARQUI	0	0	0	18								
	OCCIDENTE	LA PLATA	1	1	0	26							
		LA ARGENTINA	1	0	0	3							
		NATAGA	0	1	0	1							
		PAICOL	0	0	0	1							
		TESALIA	0	0	0	3							
SUR	PITALITO	2	1	0	66								
	ACEVEDO	0	0	0	6								
	ELIAS	0	0	0	1								
	ISNOS (SAN JOSE)	0	0	0	6								
	OPORAPA	0	0	0	1								
	PALESTINA	1	0	0	4								
	SALADOBLANCO	0	0	0	0								
	SAN AGUSTIN	0	0	0	16								
TIMANA	2	0	1	27									

ZONA	2017 NAS EPIDEMIOLOG				
	SEMANA	22	23	24	Total
NORTE	NEIVA	17	13	14	355
	AIPE	0	0	0	12
	ALGECIRAS	1	3	1	54
	BARAYA	0	1	0	7
	CAMPOALEGRE	0	0	2	32
	COLOMBIA	0	0	0	6
	HOBO	0	0	0	12
	IQUIRA	0	0	0	1
	PALERMO	1	0	4	16
	RIVERA	3	1	1	18
	SANTA MARIA	0	1	0	6
	TELLO	0	0	0	3
	TERUEL	1	0	0	4
	VILLAVIEJA	0	0	0	9
CENTRO	YAGUARA	1	0	0	5
	GARZON	2	2	1	68
	AGRADO	0	0	0	5
	ALTAMIRA	0	0	0	0
	GIGANTE	0	0	0	7
	GUADALUPE	0	0	0	12
	PITAL	1	1	0	3
	SUAZA	0	1	2	13
	TARQUI	0	0	0	18
OCCIDENTE	LA PLATA	1	1	0	26
	LA ARGENTINA	1	0	0	3
	NATAGA	0	1	0	1
	PAICOL	0	0	0	1
	TESALIA	0	0	0	3
SUR	PITALITO	2	1	0	66
	ACEVEDO	0	0	0	6
	ELIAS	0	0	0	1
	ISNOS (SAN JOSE)	0	0	0	6
	OPORAPA	0	0	0	1
	PALESTINA	1	0	0	4
	SALADOBLANCO	0	0	0	0
	SAN AGUSTIN	0	0	0	16
	TIMANA	2	0	1	27
	HUILA	26	26	11	827

La incidencia de dengue departamento del Huila a semana 25, es de 95,4 casos por cada 100.000 habitantes en zonas de riesgo (urbano). Incidencia de dengue Colombia es 53,3 casos por cien mil habitantes.

Se han notificado cuatro casos de mortalidad por dengue probable durante lo corrido del año 2017, se descartó 1 y otros dos se encuentran en estudio.

Fuente: SIVIGILA



Carrera 20 No 5b-36; Neiva – Huila - Colombia; PBX: 8701980

www.huila.gov.co; twitter: @HuilaGob; Facebook: www.facebook.com/huilagob; YouTube: www.youtube.com/huilagob



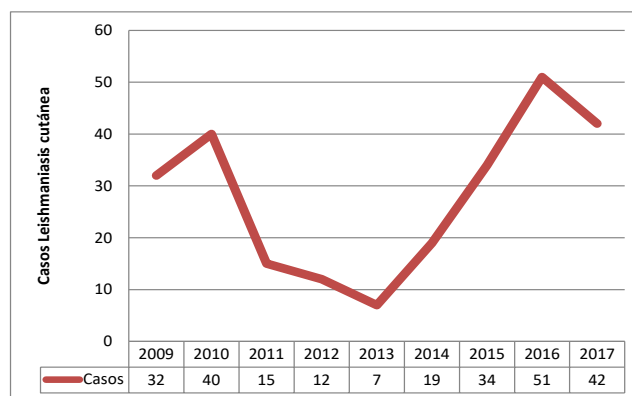
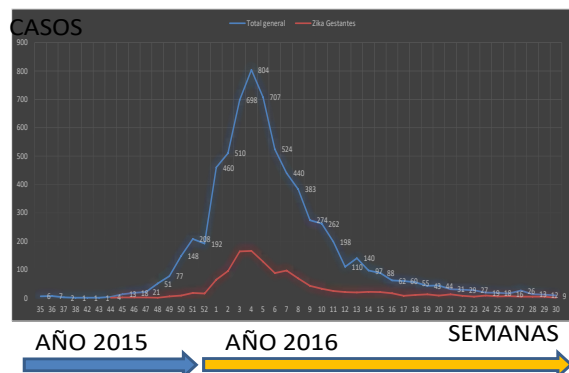


## GOBERNACION DEL HUILA

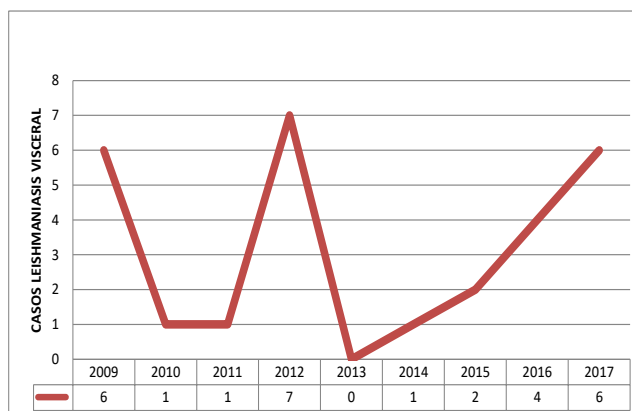
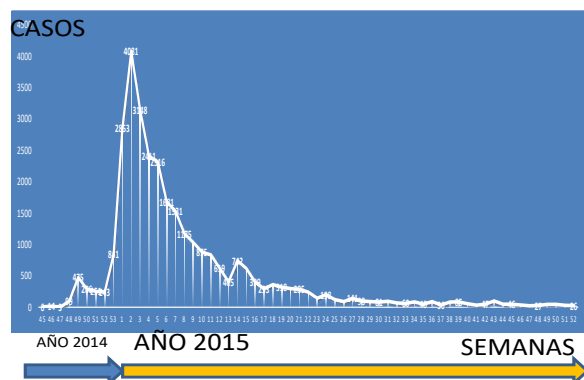
### Secretaria de Salud Departamental

## Comportamiento Otras Enfermedades Vectoriales y Zoonosis Huila, 2017

CURVA EPIDÉMICA DE ZIKA HUILA, 2015 - 2016



CURVA EPIDÉMICA DE CHIKUNGUÑA, 2014-2015



Área afectada por Leishmaniasis Visceral, periurbana del municipio de Neiva



### Otras Enfermedades Transmitidas por Vectores

Enfermedad de Chagas crónico 7 casos: Aipe 1, Campoalegre 1, Guadalupe 2, Colombia 1, Tolima 1, exterior 1.

Malaria: 8 casos Vivax (Venezuela, Vichada, Putumayo y Nariño), 9 casos Falciparum (Chocó, Nariño y Valle) y 2 caso de malaria mixta (Pendiente ajustar procedencia).  
Leishmania mucosa: 1 caso de C/Igre  
Leishmania cutánea: 42 caso de Huila, (Neiva 15, Campoalegre 4 y Rivera 17 y otros 6 mpios con 1 caso); otros dptos 32: Antioquia 3, Bolívar 1, Chocó 1; Guaviare 2, Meta 7, Nariño 2; Tolima 6; Caquetá 5; Cauca 1; Amazonas 1; y L. Visceral 7, de Neiva.

**"Si No hay criaderos No hay mosquitos".**

### "El Camino es la Educación"

YANID PAOLA MONTERO GARCÍA  
Secretaría de Salud Departamental

Grupo Enfermedades Transmitidas por Vectores y Zoonosis:

CARLOS ALBERTO LOZANO POLANCO

Coordinador ETV y Salud Ambiental

MARÍA CLEMENCIA ROJAS GARCÍA

Coordinadora Laboratorio SP y EGI

LILIAN VALLEJO POLANCO: Laboratorio Virus

EDERLED PERDOMO BONILLA: Aux. Laboratorio

SILVIA LORENA BECERRA: Entomología

GERMAN QUINCHE: Médico Auditor

LUIS JOSÉ TORRES ROJAS: Médico Epidemiólogo

CAMILO RIVERA VEGA: Profesional Apoyo

WILLIAM PERDOMO: Médico Veterinario,

Zootecnista, Epidemiólogo.



Carrera 20 No 5b-36; Neiva – Huila - Colombia; PBX: 8701980

www.huila.gov.co; twitter: @HuilaGob; Facebook: www.facebook.com/huilagob; YouTube: www.youtube.com/huilagob

