



**GOBERNACION DEL HUILA**  
Secretaria de Salud Departamental

## Boletín epidemiológico Enfermedades Transmitidas por Vectores y Zoonosis, departamento del Huila, semana 24, 2017

Hasta el 22 de junio de 2017

Municipios en Zona de:

### Brote dengue

**ALGECIRAS**

Departamento  
del Huila en  
Zona de Éxito

Municipios en Zona  
Alerta Dengue

**BARAYA**

**VILLAVIEJA**

**NATAGA**

Municipios en  
Seguridad Dengue

**SUAZA**

**SANTA MARIA**

Otros 31 municipios  
en zona de éxito

INDICADORES DENGUE

### ¡Comportamiento Infección por Virus Dengue Huila!

ZONA	MUNICIPIO	Seguimiento conducta adecuada (Hospitalizados, Remitidos o en observación) dengue con signos de alarma (CSA)					Seguimiento conducta adecuada dengue grave (Ingreso Unidad Cuidado Intensivo)				
		Total casos	Presentaron Signos Alarma	%	Conducta adecuada	%	Dengue CSA Paj	Total casos	Concordancia Clasificación Final	Conducta adecuada	%
Norte	Neiva	458	173	38%	145	84%	100	16	16	14	88%
	Aipe	15	5	33%	3	60%	4	0	0	0	0%
	Algeciras	58	32	55%	31	97%	28	0	0	0	0%
	Baraya	6	4	67%	4	100%	4	0	0	0	0%
	Campoalegre	30	22	73%	21	95%	15	3	3	3	100%
	Colombia	7	3	43%	2	67%	2	0	0	0	0%
	Hobo	15	10	67%	10	100%	8	0	0	0	0%
	Iquirá	1	1	100%	0	0%	1	0	0	0	0%
	Palermo	24	10	42%	10	100%	6	2	2	1	50%
	Rivera	15	7	47%	7	100%	6	1	1	1	100%
	Santa María	7	4	57%	4	100%	3	0	0	0	0%
	Tello	5	3	60%	3	100%	0	1	1	1	100%
	Teruel	5	2	40%	2	100%	2	0	0	0	0%
	Villavieja	14	9	64%	8	89%	1	0	0	0	0%
Centro	Yaguará	5	2	40%	1	50%	2	0	0	0	0%
	Garzón	86	54	63%	53	98%	35	0	0	0	0%
	Agrado	6	3	50%	3	100%	3	1	1	1	100%
	Altamira	0	0	0%	0	0%	0	0	0	0	0%
	Gigante	8	4	50%	3	75%	4	0	0	0	0%
	Guadalupe	13	10	77%	8	80%	9	0	0	0	0%
	Pital	7	0	0%	0	0%	0	1	1	1	100%
	Suaza	10	5	50%	3	60%	6	1	1	1	100%
	Tarqui	24	12	50%	12	100%	11	0	0	0	0%
	La Plata	38	21	55%	17	81%	9	0	0	0	0%
Occidente	La Argentina	3	2	67%	2	100%	2	0	0	0	0%
	Nátaga	2	1	50%	1	100%	0	0	0	0	0%
	Paicol	2	0	0%	0	0%	0	0	0	0	0%
	Tesalia	3	3	100%	3	100%	3	0	0	0	0%
	Pitalito	100	53	53%	53	100%	28	0	0	0	0%
	Acevedo	10	7	70%	7	100%	5	0	0	0	0%
	Elias	2	2	100%	2	100%	0	0	0	0	0%
	Isnos	9	6	67%	6	100%	4	0	0	0	0%
	Oporapa	1	1	100%	1	100%	1	0	0	0	0%
	Palestina	4	2	50%	2	100%	0	0	0	0	0%
Sur	Saladoblanco	4	3	75%	2	67%	0	0	0	0	0%
	San Agustín	21	13	62%	12	92%	10	0	0	0	0%
	Timaná	45	12	27%	12	100%	5	0	0	0	0%
	HUILA	828	501	61%	453	90%	317	26	26	23	88%
	NEIVA	18	13	6	351						
	AIPE	0	0	0	11						
	ALGECIRAS	1	3	1	57						
	BARAYA	0	1	0	6						
	CAMPOALEGRE	0	0	1	30						
	COLOMBIA	0	0	0	6						
NORTE	HOBO	0	0	0	13						
	IQUIRA	0	0	0	1						
	PALERMO	3	0	1	15						
	RIVERA	3	1	0	16						
	SANTA MARIA	0	1	0	6						
	TELLO	0	0	0	2						
	TERUEL	1	0	0	4						
	VILLAVIEJA	1	1	0	10						
	YAGUARA	1	0	0	5						
	GARZON	2	2	0	66						
CENTRO	AGRADO	0	0	0	5						
	ALTAMIRA	0	0	0	0						
	GIGANTE	0	0	0	7						
	GUADALUPE	0	0	0	12						
	PITAL	1	1	0	3						
	SUAZA	0	1	0	11						
	TARQUI	0	0	0	23						
	LA PLATA	1	1	0	26						
	LA ARGENTINA	1	0	0	3						
	NATAGA	0	1	0	1						
OCCIDENTE	PAICOL	0	0	0	1						
	TESALIA	0	0	0	3						
	PITALITO	2	1	0	66						
	ACEVEDO	0	0	0	6						
	ELIAS	0	0	0	1						
	ISNOS (SAN JOSE)	0	0	0	6						
	OPORAPA	0	0	0	1						
	PALESTINA	1	0	0	4						
	SALADOBLANCO	0	0	0	0						
	SAN AGUSTIN	0	0	0	16						
SUR	TIMANA	3	0	1	34						
	HUILA	39	27	10	828						

Fuente: SIVIGILA

La incidencia de dengue departamento del Huila a semana 24, es de 95,5 casos por cada 100.000 habitantes en zonas de riesgo (urbano). Incidencia de dengue Colombia es 51,2 casos por cien mil habitantes.

Se han notificado tres casos de mortalidad por dengue probable durante lo corrido del año 2017, se descartó 1 y otros dos se encuentran en estudio.



Carrera 20 No 5b-36; Neiva – Huila - Colombia; PBX: 8701980

www.huila.gov.co; twitter: @HuilaGob; Facebook: www.facebook.com/huilagob; YouTube: www.youtube.com/huilagob



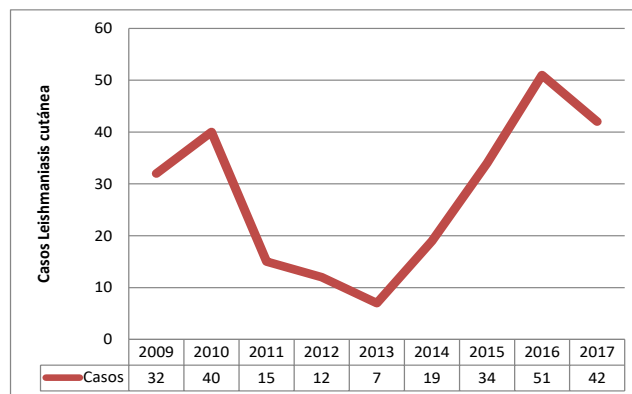
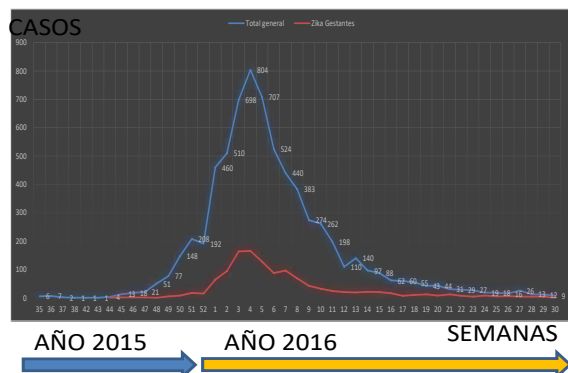


## GOBERNACION DEL HUILA

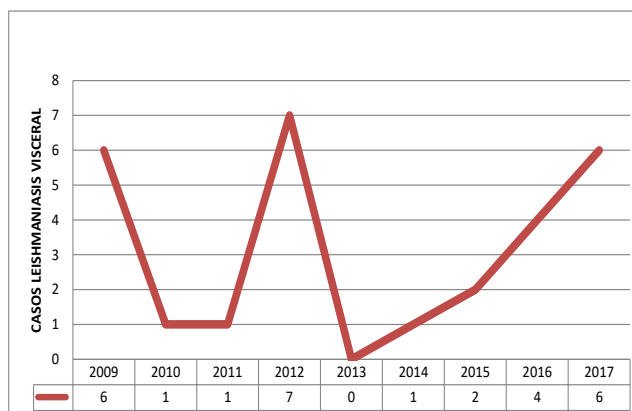
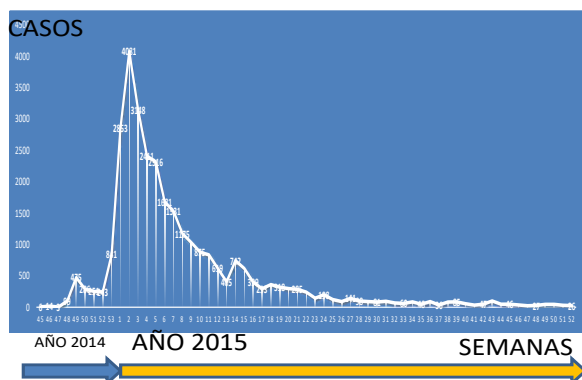
### Secretaria de Salud Departamental

## Comportamiento Otras Enfermedades Vectoriales y Zoonosis Huila, 2017

CURVA EPIDÉMICA DE ZIKA HUILA, 2015 - 2016



CURVA EPIDÉMICA DE CHIKUNGUÑA, 2014-2015



Área afectada por Leishmaniasis Visceral, periurbana del municipio de Neiva



### Otras Enfermedades Transmitidas por Vectores

Enfermedad de Chagas crónico 7 casos: Aipe 1, Campoalegre 1, Guadalupe 2, Colombia 1, Tolima 1, exterior 1.

Malaria: 8 casos Vivax (Venezuela, Vichada, Putumayo y Nariño), 9 casos Falciparum (Chocó, Nariño y Valle) y 2 caso de malaria mixta (Pendiente ajustar procedencia).

Leishmania cutánea: 42 caso de Huila, (Neiva 15, Campoalegre 4 y Rivera 17 y otros 6 mpios con 1 caso); otros dptos 29: Antioquia 3, Bolívar 1, Chocó 1; Guaviare 1, Meta 5, Nariño 2; Tolima 6; Caquetá 4; Cauca 1; Amazonas 1; L. Mucosa 0 y L. Visceral 7, de Neiva.

**"Si No hay criaderos No hay mosquitos".**

### "El Camino es la Educación"

YANID PAOLA MONTERO GARCÍA  
Secretaría de Salud Departamental

Grupo Enfermedades Transmitidas por Vectores y Zoonosis:

CARLOS ALBERTO LOZANO POLANCO

Coordinador ETV y Salud Ambiental

MARÍA CLEMENCIA ROJAS GARCÍA

Coordinadora Laboratorio SP y EGI

LILIAN VALLEJO POLANCO: Laboratorio Virus

EDERLED PERDOMO BONILLA: Aux. Laboratorio

SILVIA LORENA BECERRA: Entomología

GERMAN QUINCHE: Médico Auditor

LUIS JOSÉ TORRES ROJAS: Médico Epidemiólogo

CAMILO RIVERA VEGA: Profesional Apoyo

WILLIAM PERDOMO: Médico Veterinario, Zootecnista, Epidemiólogo.



Carrera 20 No 5b-36; Neiva – Huila - Colombia; PBX: 8701980

www.huila.gov.co; twitter: @HuilaGob; Facebook: www.facebook.com/huilagob; YouTube: www.youtube.com/huilagob

