



**GOBERNACION DEL HUILA**  
Secretaria de Salud Departamental

## Boletín epidemiológico Enfermedades Transmitidas por Vectores y Zoonosis, departamento del Huila, semana 23, 2017

Hasta el 15 de junio de 2017

Municipios en Zona de:

### Brote dengue

RIVERA

PALERMO

Departamento  
del Huila en  
Zona de Éxito

Municipios en Zona  
Alerta Dengue

TIMANA

PITAL

PALESTINA

LA ARGENTINA

VILLAVIEJA

TERUEL

Virus Dengue  
Virus Zika  
Virus Chikunguña  
Transmitidos por  
Aedes Aegypti.

### Comportamiento Infección por Virus Dengue Huila!

ZONA	MUNICIPIO	Seguimiento conducta adecuada (Hospitalizados, Remitidos o en observación) dengue con signos de alarma (CSA)					Seguimiento conducta adecuada dengue grave (Ingreso Unidad Cuidado Intensivo)					Pendientes ajuste (Paj)
		Total casos	Presentaron Signos Alarma	%	Conducta adecuada	%	Total casos	Concordancia Clasificación Final	Conducta adecuada	%		
Norte	Neiva	440	166	38%	138	83%	94	16	16	14	88%	8
	Aipe	15	5	33%	3	60%	4	0	0	0	0%	0
	Algeciras	54	31	57%	30	97%	27	0	0	0	0%	0
	Baraya	5	3	60%	3	100%	3	0	0	0	0%	0
	Campoalegre	29	21	72%	20	95%	14	3	3	3	100%	2
	Colombia	7	3	43%	2	67%	2	0	0	0	0%	0
	Hobo	15	10	67%	10	100%	8	0	0	0	0%	0
	Iquira	1	1	100%	0	0%	1	0	0	0	0%	0
	Palermo	22	9	41%	9	100%	5	2	2	1	50%	1
	Rivera	15	7	47%	7	100%	6	1	1	1	100%	1
	Santa María	7	4	57%	4	100%	3	0	0	0	0%	0
	Tello	5	3	60%	3	100%	0	1	1	1	100%	0
	Teruel	5	2	40%	2	100%	2	0	0	0	0%	0
	Villavieja	13	9	69%	8	89%	1	0	0	0	0%	0
Centro	Yaguará	5	2	40%	1	50%	2	0	0	0	0%	0
	Garzón	85	54	64%	53	98%	35	0	0	0	0%	0
	Agrado	6	3	50%	3	100%	3	1	1	1	100%	0
	Altamira	0	0	0%	0	0%	0	0	0	0	0%	0
	Gigante	8	4	50%	3	75%	4	0	0	0	0%	0
	Guadalupe	13	10	77%	8	80%	9	0	0	0	0%	0
	Pital	7	0	0%	0	0%	0	1	1	1	100%	1
	Suaza	10	5	50%	3	60%	6	1	1	1	100%	1
	Tarqui	24	12	50%	12	100%	11	0	0	0	0%	0
	La Plata	37	21	57%	17	81%	9	0	0	0	0%	0
	La Argentina	3	2	67%	2	100%	2	0	0	0	0%	0
	Nátaga	1	1	100%	1	100%	0	0	0	0	0%	0
	Paicol	2	0	0%	0	0%	0	0	0	0	0%	0
	Tesalia	3	3	100%	3	100%	3	0	0	0	0%	0
Sur	Pitalito	98	51	52%	51	100%	26	0	0	0	0%	0
	Acevedo	10	7	70%	7	100%	5	0	0	0	0%	0
	Elias	2	2	100%	2	100%	0	0	0	0	0%	0
	Isnos	9	6	67%	6	100%	4	0	0	0	0%	0
	Oporapa	1	1	100%	1	100%	1	0	0	0	0%	0
	Palestina	4	2	50%	2	100%	0	0	0	0	0%	0
	Saladoblanco	4	3	75%	2	67%	0	0	0	0	0%	0
	San Agustín	21	13	62%	12	92%	10	0	0	0	0%	0
	Timaná	44	11	25%	11	100%	4	0	0	0	0%	0
	HUILA	800	488	61%	440	90%	304	26	26	23	88%	14

ZONA	2017 NAS EPIDEMIOLOGIA					
	SEMANA	21	22	23	Total	
NORTE	NEIVA	14	17	4	334	
	AIPE	3	0	0	11	
	ALGECIRAS	1	1	0	53	
	BARAYA	0	0	0	5	
	CAMPOALEGRE	0	0	0	20	
	COLOMBIA	0	0	0	6	
	HOBO	0	0	0	13	
	IQUIRA	0	0	0	1	
	PALERMO	0	2	0	14	
	RIVERA	0	3	1	16	
	SANTA MARIA	0	0	1	6	
	TELLO	0	0	0	2	
	TERUEL	0	1	0	4	
	VILLAVIEJA	0	1	0	9	
YAGUARA	0	1	0	5		
CENTRO	GARZON	3	2	1	65	
	AGRADO	0	0	0	5	
	ALTAMIRA	0	0	0	0	
	GIGANTE	0	0	0	7	
	GUADALUPE	1	0	0	12	
	PITAL	0	1	1	6	
	SUAZA	0	0	1	11	
	TARQUI	0	0	0	23	
	OCCIDENTE	LA PLATA	0	1	0	25
		LA ARGENTINA	0	1	0	3
		NATAGA	0	0	0	0
		PAICOL	0	0	0	1
		TESALIA	0	0	0	3
		SUR	PITALITO	2	2	0
ACEVEDO			0	0	0	6
ELIAS			0	0	0	1
ISNOS (SAN JOSE)			0	0	0	6
OPORAPA			0	0	0	1
PALESTINA			0	1	0	4
SALADOBLANCO			0	0	0	0
SAN AGUSTIN			2	0	0	16
TIMANA			2	3	0	33
HUILA	28		37	9	804	

ZONA	2017 NAS EPIDEMIOLOGO				Total
	SEMANA	21	22	23	
NORTE	NEIVA	14	17	4	334
	AIPE	3	0	0	11
	ALGECIRAS	1	1	0	53
	BARAYA	0	0	0	5
	CAMPOALEGRE	0	0	0	29
	COLOMBIA	0	0	0	6
	HOBO	0	0	0	13
	IQUIRA	0	0	0	1
	PALERMO	0	2	0	14
	RIVERA	0	3	1	16
	SANTA MARIA	0	0	1	6
	TELLO	0	0	0	2
	TERUEL	0	1	0	4
	VILLAVIEJA	0	1	0	9
CENTRO	YAGUARA	0	1	0	5
	GARZON	3	2	1	65
	AGRADO	0	0	0	5
	ALTAMIRA	0	0	0	0
	GIGANTE	0	0	0	7
	GUADALUPE	1	0	0	12
	PITAL	0	1	1	6
	SUAZA	0	0	1	11
	TARQUI	0	0	0	23
	LA PLATA	0	1	0	25
OCCIDENTE	LA ARGENTINA	0	1	0	3
	NATAGA	0	0	0	0
	PAICOL	0	0	0	1
	TESALIA	0	0	0	3
	PITALITO	2	2	0	64
	ACEVEDO	0	0	0	6
	ELIAS	0	0	0	1
	ISNOS (SAN JOSE)	0	0	0	6
	OPORAPA	0	0	0	1
	PALESTINA	0	1	0	4
SUR	SALADOBLANCO	0	0	0	0
	SAN AGUSTIN	2	0	0	16
	TIMANA	2	3	0	33
	HUILA	28	37	9	800

Municipios en  
Seguridad Dengue  
YAGUARA

Otros 28 municipios  
en zona de éxito

INDICADORES DENGUE

La incidencia de dengue departamento del Huila a semana 23, es de 92,3 casos por cada 100.000 habitantes en zonas de riesgo (urbano). Incidencia de dengue Colombia es 49,9 casos por cien mil habitantes.

Se han notificado tres casos de mortalidad por dengue probable durante lo corrido del año 2017, se descartó 1 y otros dos se encuentran en estudio.

Fuente: SIVIGILA



Carrera 20 No 5b-36; Neiva – Huila - Colombia; PBX: 8701980

www.huila.gov.co; twitter: @HuilaGob; Facebook: www.facebook.com/huilagob; YouTube: www.youtube.com/huilagob



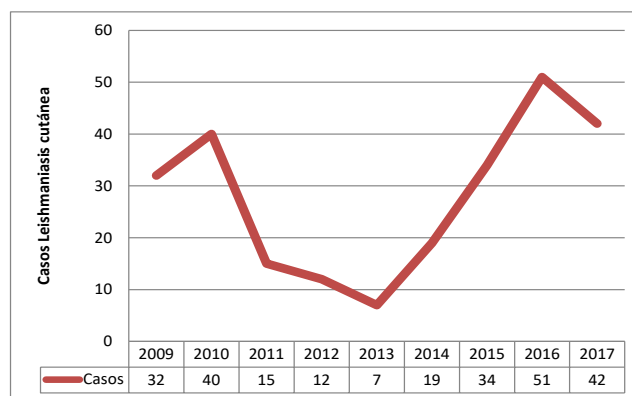
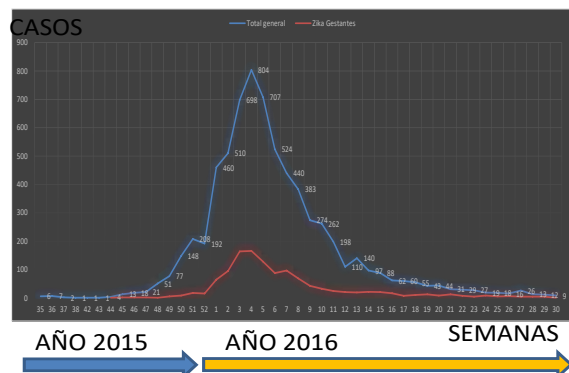


## GOBERNACION DEL HUILA

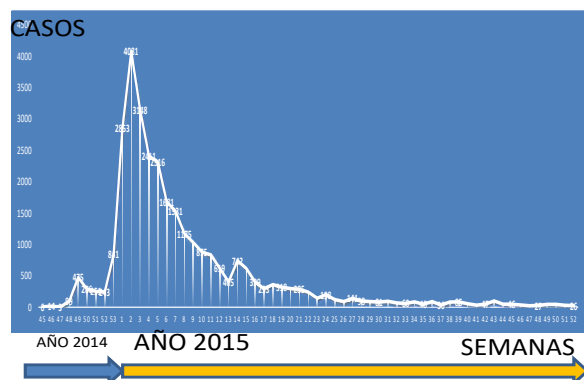
### Secretaria de Salud Departamental

## Comportamiento Otras Enfermedades Vectoriales y Zoonosis Huila, 2017

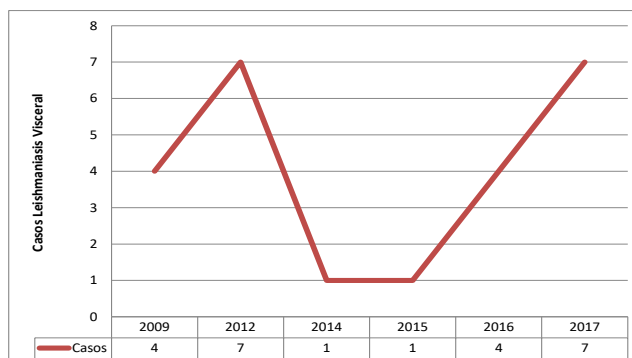
CURVA EPIDÉMICA DE ZIKA HUILA, 2015 - 2016



CURVA EPIDÉMICA DE CHIKUNGUÑA, 2014-2015



CASOS DE LEISHMANIASIS VISCERAL, HUILA, 2009 - 2017



Área afectada por Leishmaniasis Visceral, periurbana del municipio de Neiva



### Otras Enfermedades Transmitidas por Vectores

Enfermedad de Chagas crónico 7 casos: Acevedo 1, Guadalupe 2, Aipe 1, Campoalegre 1, Pitalito 1, exterior 1.

Malaria: 8 casos Vivax (Venezuela, Vichada, Putumayo y Nariño), 8 casos Falciparum (Chocó, Nariño y Valle) y 2 caso de malaria mixta (Pendiente ajustar procedencia).

Leishmania cutánea: 42 caso de Huila, (Neiva 15, Campoalegre 4 y Rivera 17 y otros 6 mpios con 1 caso); otros dptos 27: Antioquia 2, Bolívar 1, Chocó 1;Guaviare 1, Meta 5, Nariño 2; Tolima 6; Caquetá 3; Cauca 1; Amazonas 1; L. Mucosa 0 y L. Visceral 7, de Neiva.

**"Si No hay criaderos No hay mosquitos".**

### "El Camino es la Educación"

YANID PAOLA MONTERO GARCÍA  
Secretaría de Salud Departamental

Grupo Enfermedades Transmitidas por Vectores y Zoonosis:

CARLOS ALBERTO LOZANO POLANCO

Coordinador ETV y Salud Ambiental

MARÍA CLEMENCIA ROJAS GARCÍA

Coordinadora Laboratorio SP y EGI

LILIAN VALLEJO POLANCO: Laboratorio Virus

EDERLED PERDOMO BONILLA: Aux. Laboratorio

SILVIA LORENA BECERRA: Entomología

GERMAN QUINCHE: Médico Auditor

LUIS JOSÉ TORRES ROJAS: Médico Epidemiólogo

CAMILO RIVERA VEGA: Profesional Apoyo

WILLIAM PERDOMO: Médico Veterinario, Zootecnista, Epidemiólogo.



Carrera 20 No 5b-36; Neiva – Huila - Colombia; PBX: 8701980

www.huila.gov.co; twitter: @HuilaGob; Facebook: www.facebook.com/huilagob; YouTube:www.youtube.com/huilagob

