



GOBERNACION DEL HUILA
Secretaria de Salud Departamental

Boletín epidemiológico Enfermedades Transmitidas por Vectores y Zoonosis, departamento del Huila, semana 22, 2017

Hasta el 8 de junio de 2017

Municipios en Zona de:

Brote dengue

AIPE

**Departamento
del Huila en
Zona de Éxito**

**Municipios en Zona
Alerta Dengue**

LA ARGENTINA

PALESTINA

**Municipios en
Seguridad Dengue**

NEIVA

GUADALUPE

SAN AGUSTIN

**Otros 31 municipios
en zona de éxito**

INDICADORES DENGUE



Virus Dengue
Virus Zika
Virus Chikunguña
Transmitidos por
Aedes Aegypti.

¡Comportamiento Infección por Virus Dengue Huila!

ZONA	MUNICIPIO	Seguimiento conducta adecuada (Hospitalizados, Remitidos o en observación) dengue con signos de alarma (CSA)					Seguimiento conducta adecuada dengue grave (Ingreso Unidad Cuidado Intensivo)					Pendientes ajuste (Paj)
		Total casos	Presentaron Signos Alarma	%	Conducta adecuada	%	Total casos	Concordancia Clasificación Final	Conducta adecuada	%		
Norte	Neiva	423	157	37%	132	84%	89	16	16	14	88%	8
	Aipe	15	5	33%	3	60%	4	0	0	0	0%	0
	Algeciras	54	31	57%	30	97%	27	0	0	0	0%	0
	Baraya	5	3	60%	3	100%	3	0	0	0	0%	0
	Campoalegre	29	21	72%	20	95%	14	3	3	3	100%	2
	Colombia	7	3	43%	2	67%	2	0	0	0	0%	0
	Hobo	15	10	67%	10	100%	8	0	0	0	0%	0
	Iquira	1	1	100%	0	0%	1	0	0	0	0%	0
	Palermo	21	8	38%	8	100%	5	1	1	1	100%	0
	Rivera	12	6	50%	6	100%	5	1	1	1	100%	1
	Santa María	6	3	50%	3	100%	2	0	0	0	0%	0
	Tello	5	3	60%	3	100%	0	1	1	1	100%	0
	Teruel	4	2	50%	2	100%	2	0	0	0	0%	0
	Villavieja	12	8	67%	7	88%	0	0	0	0	0%	0
Centro	Yaguará	5	2	40%	1	50%	2	0	0	0	0%	0
	Garzón	83	53	64%	52	98%	34	0	0	0	0%	0
	Agrado	6	3	50%	3	100%	3	1	1	1	100%	0
	Altamira	0	0	0%	0	0%	0	0	0	0	0%	0
	Gigante	8	4	50%	3	75%	4	0	0	0	0%	0
	Guadalupe	12	9	75%	7	78%	8	0	0	0	0%	0
	Pital	6	0	0%	0	0%	0	0	0	0	0%	0
	Suaza	10	5	50%	3	60%	5	0	0	0	0%	0
	Tarqui	24	12	50%	12	100%	11	0	0	0	0%	0
	La Plata	37	21	57%	17	81%	9	0	0	0	0%	0
	La Argentina	3	2	67%	2	100%	2	0	0	0	0%	0
	Nátaga	1	1	100%	1	100%	0	0	0	0	0%	0
	Paicol	2	0	0%	0	0%	0	0	0	0	0%	0
	Tesalia	3	3	100%	3	100%	3	0	0	0	0%	0
Sur	Pitalito	97	51	53%	51	100%	27	0	0	0	0%	0
	Acevedo	10	7	70%	7	100%	5	0	0	0	0%	0
	Elías	2	2	100%	2	100%	0	0	0	0	0%	0
	Isnos	9	6	67%	6	100%	4	0	0	0	0%	0
	Oporapa	1	1	100%	1	100%	1	0	0	0	0%	0
	Palestina	4	2	50%	2	100%	0	0	0	0	0%	0
	Saladoblanco	4	3	75%	2	67%	0	0	0	0	0%	0
	San Agustín	21	13	62%	12	92%	10	0	0	0	0%	0
	Timaná	42	9	21%	9	100%	2	0	0	0	0%	0
	HUILA	780	471	60%	426	90%	292	23	23	21	91%	11

ZONA	2017 NAS EPIDEMIOLOGIA					
	SEMANA	20	21	22	Total	
NORTE	NEIVA	13	14	6	322	
	AIPE	1	3	0	11	
	ALGECIRAS	4	1	1	53	
	BARAYA	0	0	0	5	
	CAMPOALEGRE	0	0	0	29	
	COLOMBIA	1	0	0	6	
	HOBO	1	0	0	13	
	IQUIRA	0	0	0	1	
	PALERMO	1	0	0	17	
	RIVERA	0	0	1	13	
	SANTA MARIA	0	0	0	5	
	TELLO	0	0	0	2	
	TERUEL	0	0	0	4	
	VILLAVIEJA	0	0	0	8	
YAGUARA	1	0	1	5		
CENTRO	GARZON	2	3	1	63	
	AGRADO	0	0	0	5	
	ALTAMIRA	0	0	0	0	
	GIGANTE	1	0	0	7	
	GUADALUPE	1	1	0	11	
	PITAL	0	0	0	4	
	SUAZA	0	0	0	10	
	TARQUI	0	0	0	23	
	OCCIDENTE	LA PLATA	1	0	1	25
		LA ARGENTINA	0	0	1	3
		NATAGA	0	0	0	0
		PAICOL	0	0	0	1
		TESALIA	1	0	0	3
		SUR	PITALITO	4	4	1
ACEVEDO			2	0	0	6
ELIAS			0	0	0	1
ISNOS (SAN JOSE)			0	0	0	6
OPORAPA			0	0	0	1
PALESTINA			0	0	1	4
SALADOBLANCO			0	0	0	0
SAN AGUSTIN			2	2	0	16
TIMANA			1	3	1	32
HUILA	37		31	15	780	

La incidencia de dengue departamento del Huila a semana 22, es de 89,9 casos por cada 100.000 habitantes en zonas de riesgo (urbano). Incidencia de dengue Colombia es 48,2 casos por cien mil habitantes.

Se han notificado tres casos de mortalidad por dengue probable durante lo corrido del año 2017, se descartó 1 y otros dos se encuentran en estudio.

Fuente: SIVIGILA



Carrera 20 No 5b-36; Neiva – Huila - Colombia; PBX: 8701980

www.huila.gov.co; twitter: @HuilaGob; Facebook: www.facebook.com/huilagob; YouTube: www.youtube.com/huilagob



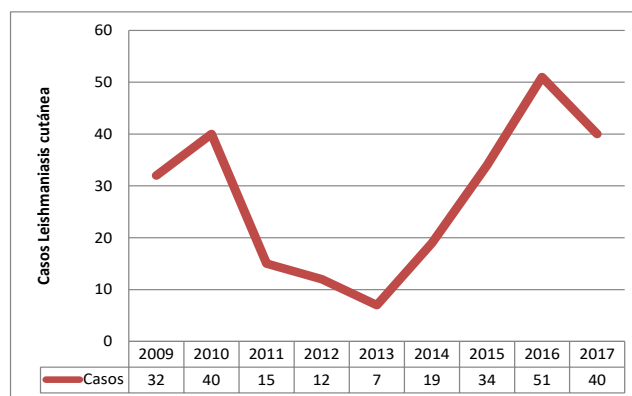
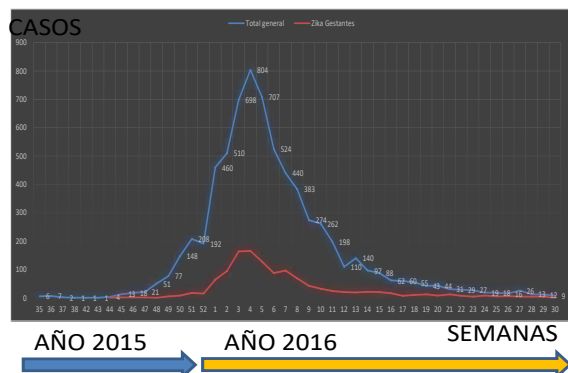


GOBERNACION DEL HUILA

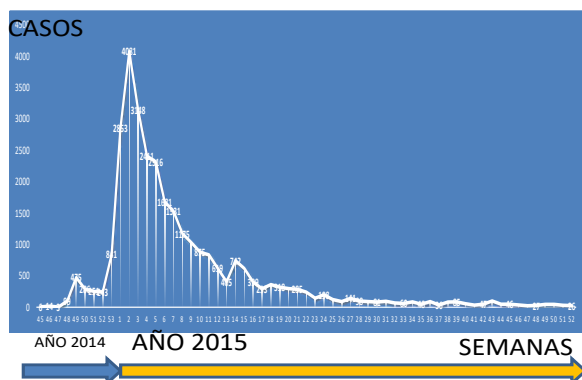
Secretaria de Salud Departamental

Comportamiento Otras Enfermedades Vectoriales y Zoonosis Huila, 2017

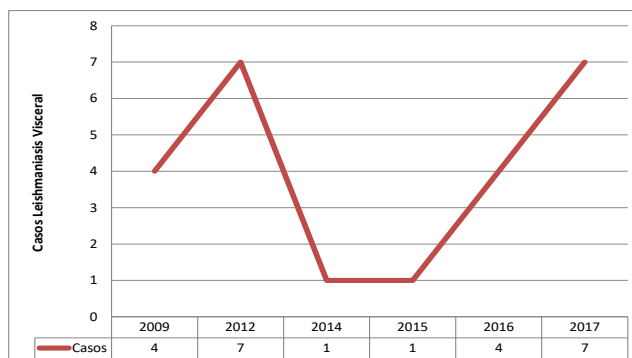
CURVA EPIDÉMICA DE ZIKA HUILA, 2015 - 2016



CURVA EPIDÉMICA DE CHIKUNGUÑA, 2014-2015



CASOS DE LEISHMANIASIS VISCERAL, HUILA, 2009 - 2017



Área afectada por Leishmaniasis Visceral, periurbana del municipio de Neiva



Otras Enfermedades Transmitidas por Vectores

Enfermedad de Chagas crónico 7 casos: Acevedo 1, Guadalupe 2, Aipe 1, Campoalegre 1, Pitalito 1, exterior 1.

Malaria: 8 casos Vivax (Venezuela, Vichada, Putumayo y Nariño), 8 casos Falciparum (Chocó, Nariño y Valle) y 2 caso de malaria mixta (Pendiente ajustar procedencia).

Leishmania cutánea: 40 caso de Huila, (Neiva 15, Campoalegre 4 y Rivera 15 y otros 6 mpios con 1 caso); otros dptos 26: Antioquia 2, Bolívar 1, Chocó 1;Guaviare 1, Meta 5, Nariño 2; Tolima 4; Caquetá 3; Cauca 1; Amazonas 1; L. Mucosa 0 y L. Visceral 7, de Neiva.

"Si No hay criaderos No hay mosquitos".

"El Camino es la Educación"

YANID PAOLA MONTERO GARCÍA
Secretaría de Salud Departamental

Grupo Enfermedades Transmitidas por Vectores y Zoonosis:

CARLOS ALBERTO LOZANO POLANCO

Coordinador ETV y Salud Ambiental

MARÍA CLEMENCIA ROJAS GARCÍA

Coordinadora Laboratorio SP y EGI

LILIAN VALLEJO POLANCO: Laboratorio Virus

EDERLED PERDOMO BONILLA: Aux. Laboratorio

SILVIA LORENA BECERRA: Entomología

GERMAN QUINCHE: Médico Auditor

LUIS JOSÉ TORRES ROJAS: Médico Epidemiólogo

CAMILO RIVERA VEGA: Profesional Apoyo

WILLIAM PERDOMO: Médico Veterinario, Zootecnista, Epidemiólogo.



Carrera 20 No 5b-36; Neiva – Huila - Colombia; PBX: 8701980

www.huila.gov.co; twitter: @HuilaGob; Facebook: www.facebook.com/huilagob; YouTube:www.youtube.com/huilagob

