



**GOBERNACION DEL HUILA**  
Secretaria de Salud Departamental

## Boletín epidemiológico Enfermedades Transmitidas por Vectores y Zoonosis, departamento del Huila, semana 21, 2017

Hasta el 1 de junio de 2017

Municipios en Zona de:

### Brote dengue

ALGECIRAS

GIGANTE

COLOMBIA

Municipios en Zona  
Alerta Dengue

ACEVEDO

HOBO

Municipios en  
Seguridad Dengue

AIPE



Virus Dengue  
Virus Zika  
Virus Chikunguña  
Transmitidos por  
Aedes Aegypti.

### Comportamiento Infección por Virus Dengue Huila!

ZONA	MUNICIPIO	Seguimiento conducta adecuada (Hospitalizados, Remitidos o en observación) dengue con signos de alarma (CSA)					Seguimiento conducta adecuada dengue grave (Ingreso Unidad Cuidado Intensivo)				
		Total casos	Presentaron Signos Alarma	%	Conducta adecuada	%	Dengue CSA Paj	Total casos	Concordancia Clasificación Final	Conducta adecuada	%
Norte	Neiva	401	150	37%	125	83%	92	14	14	12	86%
	Aipe	13	4	31%	3	75%	3	0	0	0	0%
	Algeciras	52	30	58%	29	97%	27	0	0	0	0%
	Baraya	5	3	60%	3	100%	3	0	0	0	0%
	Campoalegre	29	21	72%	20	95%	16	3	3	100%	2
	Colombia	7	3	43%	2	67%	2	0	0	0	0%
	Hobo	14	9	64%	9	100%	8	0	0	0	0%
	Iquira	1	1	100%	0	0%	1	0	0	0	0%
	Palermo	20	7	35%	7	100%	5	1	1	100%	0
	Rivera	11	5	45%	5	100%	4	1	1	100%	1
	Santa María	6	3	50%	3	100%	2	0	0	0	0%
	Tello	5	3	60%	3	100%	0	1	1	100%	0
	Teruel	4	2	50%	2	100%	2	0	0	0	0%
Centro	Villavieja	12	8	67%	7	88%	3	0	0	0	0%
	Yaguará	4	1	25%	0	0%	1	0	0	0	0%
	Garzón	80	50	63%	49	98%	32	0	0	0	0%
	Agrado	6	3	50%	3	100%	3	1	1	100%	1
	Altamira	0	0	0%	0	0%	0	0	0	0	0%
	Gigante	8	4	50%	3	75%	4	0	0	0	0%
	Guadalupe	12	9	75%	7	78%	8	0	0	0	0%
	Pital	6	0	0%	0	0%	0	0	0	0	0%
	Suaza	10	5	50%	3	60%	5	0	0	0	0%
	Tarqui	24	12	50%	12	100%	11	0	0	0	0%
	La Plata	36	20	56%	17	85%	11	0	0	0	0%
	La Argentina	2	2	100%	2	100%	2	0	0	0	0%
	Nátaga	1	1	100%	1	100%	1	0	0	0	0%
Occidente	Paicol	2	0	0%	0	0%	0	0	0	0	0%
	Tesalia	2	2	100%	2	100%	2	0	0	0	0%
	Pitalito	94	50	53%	50	100%	27	0	0	0	0%
	Acevedo	10	7	70%	7	100%	5	0	0	0	0%
	Elías	2	2	100%	2	100%	0	0	0	0	0%
	Isnos	9	6	67%	6	100%	4	0	0	0	0%
	Oporapa	1	1	100%	1	100%	1	0	0	0	0%
	Palestina	3	2	67%	2	100%	0	0	0	0	0%
	Saladoblanco	3	3	100%	2	67%	0	0	0	0	0%
	San Agustín	20	13	65%	12	92%	10	0	0	0	0%
	Timaná	39	7	18%	7	100%	2	0	0	0	0%
	HUILA	763	449	59%	406	90%	297	21	21	19	90%

ZONA	2017 NAS EPIDEMIOLOG				
	SEMANA	19	20	21	Total
NORTE	NEIVA	17	15	5	311
	AIPE	0	1	1	9
	ALGECIRAS	0	4	0	52
	BARAYA	1	0	0	5
	CAMPOALEGRE	3	0	0	29
	COLOMBIA	1	1	0	6
	HOBO	1	1	0	13
	IQUIRA	0	0	0	1
	PALERMO	0	1	0	17
	RIVERA	0	0	0	12
	SANTA MARIA	0	0	0	5
	TELLO	0	0	0	2
	TERUEL	0	0	0	4
CENTRO	VILLAVIEJA	2	0	0	8
	YAGUARA	3	1	0	4
	GARZON	1	2	2	61
	AGRADO	0	0	0	6
	ALTAMIRA	0	0	0	0
	GIGANTE	1	1	0	7
	GUADALUPE	1	1	1	11
	PITAL	0	0	0	4
	SUAZA	1	0	0	10
	TARQUI	0	0	0	23
OCCIDENTE	LA PLATA	3	1	0	29
	LA ARGENTINA	0	0	0	2
	NATAGA	0	0	0	1
	PAICOL	0	0	0	2
	TESALIA	1	1	0	2
SUR	PITALITO	5	4	2	63
	ACEVEDO	0	3	0	7
	ELIAS	0	0	0	1
	ISNOS (SAN JOSE)	0	0	0	6
	OPORAPA	0	0	0	1
	PALESTINA	0	0	0	3
	SALADOBLANCO	0	0	0	0
	SAN AGUSTIN	0	2	1	15
	TIMANA	1	2	2	31
	HUILA	44	41	14	763

Departamento del  
Huila y otros 31  
municipios en zona  
de éxito

#### INDICADORES DENGUE

La incidencia de dengue departamento del Huila a semana 21, es de 88,2 casos por cada 100.000 habitantes en zonas de riesgo (urbano). Incidencia de dengue Colombia es 46,2 casos por cien mil habitantes.

Se han notificado tres casos de mortalidad por dengue probable durante lo corrido del año 2017 los cuales se encuentran en estudio.

Fuente: SIVIGILA



Carrera 20 No 5b-36; Neiva – Huila - Colombia; PBX: 8701980

www.huila.gov.co; twitter: @HuilaGob; Facebook: www.facebook.com/huilagob; YouTube: www.youtube.com/huilagob



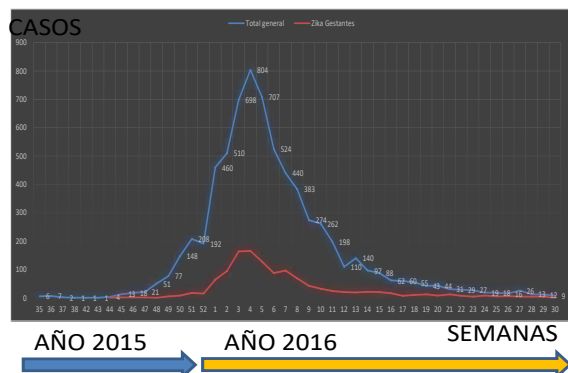


## GOBERNACION DEL HUILA

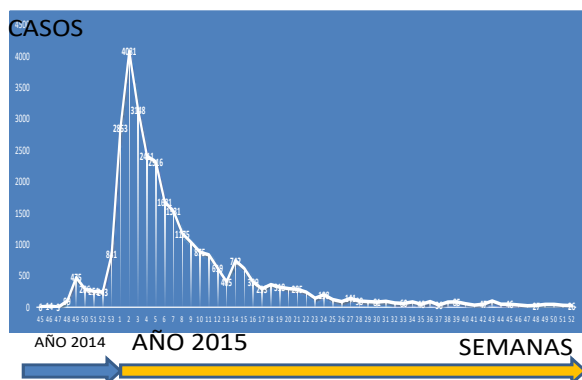
### Secretaria de Salud Departamental

## Comportamiento Otras Enfermedades Vectoriales y Zoonosis Huila, 2017

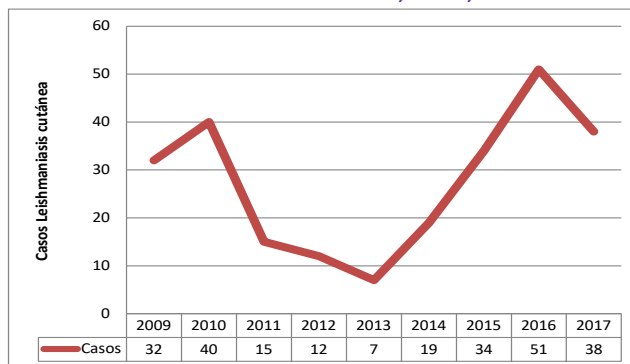
CURVA EPIDÉMICA DE ZIKA HUILA, 2015 - 2016



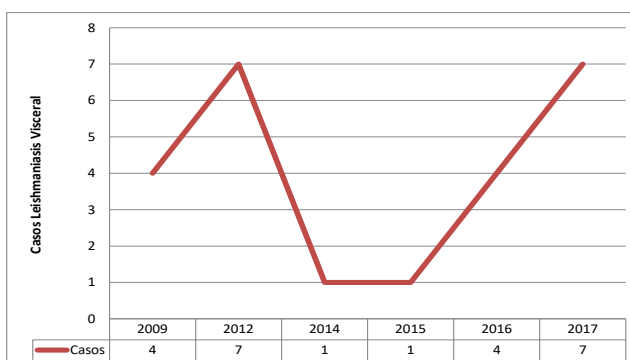
CURVA EPIDÉMICA DE CHIKUNGUÑA, 2014-2015



CASOS DE LEISHMANIASIS CUTÁNEA, HUILA, 2009 - 2017



CASOS DE LEISHMANIASIS VISCERAL, HUILA, 2009 - 2017



Área afectada por Leishmaniasis Visceral, periurbana del municipio de Neiva



### Otras Enfermedades Transmitidas por Vectores

Enfermedad de Chagas crónico 7 casos: Acevedo 1, Guadalupe 2, Aipe 1, Campoalegre 1, Pitalito 1, exterior 1.

Malaria: 8 casos Vivax (Venezuela, Vichada, Putumayo y Nariño), 8 casos Falciparum (Chocó, Nariño y Valle) y 2 caso de malaria mixta (Pendiente ajustar procedencia).

Leishmania cutánea: 38 caso de Huila, (Neiva 14, Campoalegre 4 y Rivera 15 y otros 5 mpios con 1 caso); otros dptos 26: Antioquia 2, Bolívar 1, Chocó 1; Guaviare 1, Meta 5, Nariño 2; Tolima 4; Caquetá 3; Cauca 1; Amazonas 1; L. Mucosa 0 y L. Visceral 7, de Neiva.

**"Si No hay criaderos No hay mosquitos".**

### "El Camino es la Educación"

YANID PAOLA MONTERO GARCÍA  
Secretaria de Salud Departamental

Grupo Enfermedades Transmitidas por Vectores y Zoonosis:

CARLOS ALBERTO LOZANO POLANCO

Coordinador ETV y Salud Ambiental

MARÍA CLEMENCIA ROJAS GARCÍA

Coordinadora Laboratorio SP y EGI

LILIAN VALLEJO POLANCO: Laboratorio Virus

EDERLED PERDOMO BONILLA: Aux. Laboratorio

SILVIA LORENA BECERRA: Entomología

GERMAN QUINCHE: Médico Auditor

LUIS JOSÉ TORRES ROJAS: Médico Epidemiólogo

CAMILO RIVERA VEGA: Profesional Apoyo

WILLIAM PERDOMO: Médico Veterinario, Zootecnista, Epidemiólogo.



Carrera 20 No 5b-36; Neiva – Huila - Colombia; PBX: 8701980

www.huila.gov.co; twitter: @HuilaGob; Facebook: www.facebook.com/huilagob; YouTube: www.youtube.com/huilagob

