



GOBERNACION DEL HUILA
Secretaria de Salud Departamental

Boletín epidemiológico Enfermedades Transmitidas por Vectores y Zoonosis, departamento del Huila, semana 20, 2017

Hasta el 25 de mayo de 2017

Municipios en Zona de:

Brote dengue

ALGECIRAS

CAMPOALEGRE

GIGANTE

HOBO

COLOMBIA

Municipios en Zona

Alerta Dengue

TESALIA

YAGUARA

VILLAVIEJA

Municipios en

Seguridad Dengue

PITALITO

SUAZA

Departamento del Huila y otros 27 municipios en zona de éxito



Virus Dengue
Virus Zika
Virus Chikunguña
Transmitidos por
Aedes Aegypti.

Comportamiento Infección por Virus Dengue Huila!

ZONA	MUNICIPIO	Seguimiento conducta adecuada (Hospitalizados, Remitidos o en observación) dengue con signos de alarma (CSA)					Seguimiento conducta adecuada dengue grave (Ingreso Unidad Cuidado Intensivo)					
		Total casos	Presentaron Signos Alarma	%	Conducta adecuada	%	Dengue CSA Paj	Total casos	Concordancia Clasificación Final	Conducta adecuada	%	Pendientes ajuste (Paj)
Norte	Neiva	387	144	37%	121	84%	86	13	13	11	85%	5
	Aipe	12	3	25%	2	67%	2	0	0	0	0%	0
	Algeciras	49	28	57%	27	96%	25	0	0	0	0%	0
	Baraya	4	3	75%	3	100%	3	0	0	0	0%	0
	Campoalegre	29	21	72%	20	95%	16	3	3	3	100%	2
	Colombia	7	3	43%	2	67%	2	0	0	0	0%	0
	Hobo	13	9	69%	9	100%	8	0	0	0	0%	0
	Iquira	1	1	100%	0	0%	1	0	0	0	0%	0
	Palermo	19	7	37%	7	100%	5	1	1	1	100%	0
	Rivera	11	5	45%	5	100%	4	1	1	1	100%	1
	Santa María	6	3	50%	3	100%	2	0	0	0	0%	0
	Tello	5	3	60%	3	100%	0	1	1	1	100%	0
	Teruel	4	2	50%	2	100%	2	0	0	0	0%	0
	Villavieja	11	7	64%	6	86%	3	0	0	0	0%	0
Centro	Yaguará	4	1	25%	0	0%	1	0	0	0	0%	0
	Garzón	77	49	64%	48	98%	31	0	0	0	0%	0
	Agrado	6	3	50%	3	100%	3	1	1	1	100%	1
	Altamira	0	0	0%	0	0%	0	0	0	0	0%	0
	Gigante	8	4	50%	3	75%	4	0	0	0	0%	0
	Guadalupe	11	8	73%	6	75%	7	0	0	0	0%	0
	Pital	6	0	0%	0	0%	0	0	0	0	0%	0
	Suaza	10	5	50%	3	60%	5	0	0	0	0%	0
	Tarqui	24	12	50%	12	100%	11	0	0	0	0%	0
	La Plata	35	20	57%	17	85%	11	0	0	0	0%	0
Occidente	La Argentina	2	2	100%	2	100%	2	0	0	0	0%	0
	Nátaga	1	1	100%	1	100%	1	0	0	0	0%	0
	Paicol	2	0	0%	0	0%	0	0	0	0	0%	0
	Tesalia	1	1	100%	1	100%	1	0	0	0	0%	0
Sur	Pitalito	89	46	52%	46	100%	25	0	0	0	0%	0
	Acevedo	7	5	71%	5	100%	3	0	0	0	0%	0
	Elias	2	2	100%	2	100%	0	0	0	0	0%	0
	Isnos	9	6	67%	6	100%	4	0	0	0	0%	0
	Oporapa	1	1	100%	1	100%	1	0	0	0	0%	0
	Palestina	3	2	67%	2	100%	0	0	0	0	0%	0
	Saladoblanco	3	3	100%	2	67%	0	0	0	0	0%	0
	San Agustín	18	12	67%	11	92%	9	0	0	0	0%	0
Timaná	36	6	17%	6	100%	1	0	0	0	0%	0	
HUILA		722	428	59%	387	90%	279	20	20	18	90%	9

ZONA	2017 NAS EPIDEMIOLOGO			
	SEMANA	18	19	20
NORTE	NEIVA	20	15	7
	AIPE	0	0	1
	ALGECIRAS	1	0	2
	BARAYA	0	0	0
	CAMPOALEGRE	0	3	0
	COLOMBIA	0	1	1
	HOBO	4	1	0
	IQUIRA	0	0	0
	PALERMO	2	0	0
	RIVERA	0	0	0
	SANTA MARIA	0	0	0
	TELLO	0	0	0
	TERUEL	0	0	0
	VILLAVIEJA	0	1	0
CENTRO	YAGUARA	0	3	1
	GARZON	1	1	1
	AGRADO	0	0	0
	ALTAMIRA	0	0	0
	GIGANTE	0	1	1
	GUADALUPE	2	1	1
	PITAL	0	0	0
	SUAZA	0	1	0
	TARQUI	4	0	0
	LA PLATA	1	3	0
OCCIDENTE	LA ARGENTINA	0	0	0
	NATAGA	0	0	0
	PAICOL	1	0	0
	TESALIA	0	1	0
SUR	PITALITO	3	4	4
	ACEVEDO	0	0	0
	ELIAS	0	0	0
	ISNOS (SAN JOSE)	0	0	0
	OPORAPA	0	0	0
	PALESTINA	1	0	0
	SALADOBLANCO	0	0	0
HUILA	SAN AGUSTIN	0	0	1
	TIMANA	3	1	1
	HUILA	43	39	21

INDICADORES DENGUE

La incidencia de dengue departamento del Huila a semana 20, es de 83,4 casos por cada 100.000 habitantes en zonas de riesgo (urbano). Incidencia de dengue Colombia es 44,3 casos por cien mil habitantes.

Se han notificado tres casos de mortalidad por dengue probable durante lo corrido del año 2017 los cuales se encuentran en estudio.

Fuente: SIVIGILA



Carrera 20 No 5b-36; Neiva – Huila - Colombia; PBX: 8701980

www.huila.gov.co; twitter: @HuilaGob; Facebook: www.facebook.com/huilagob; YouTube: www.youtube.com/huilagob



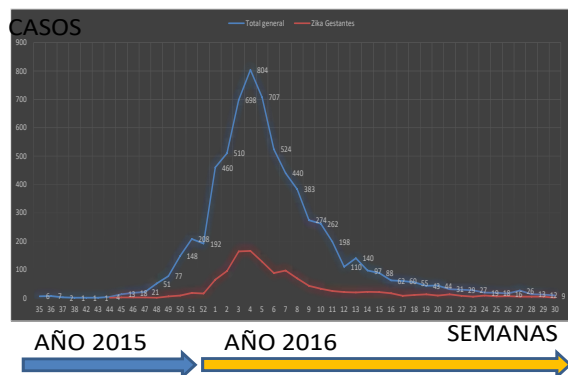


GOBERNACION DEL HUILA

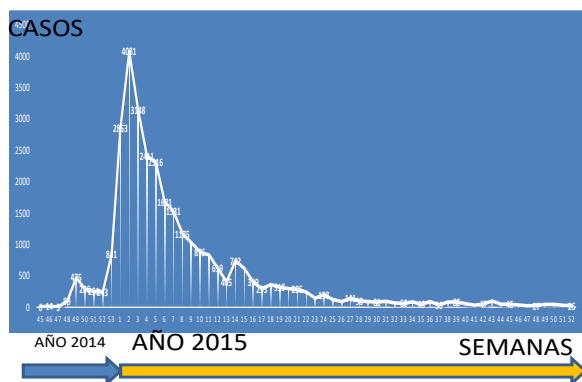
Secretaria de Salud Departamental

Comportamiento Otras Enfermedades Vectoriales y Zoonosis Huila, 2017

CURVA EPIDÉMICA DE ZIKA HUILA, 2015 - 2016



CURVA EPIDÉMICA DE CHIKUNGUÑA, 2014-2015



Área afectada por Leishmaniasis Visceral, periurbana del municipio de Neiva



Otras Enfermedades Transmitidas por Vectores

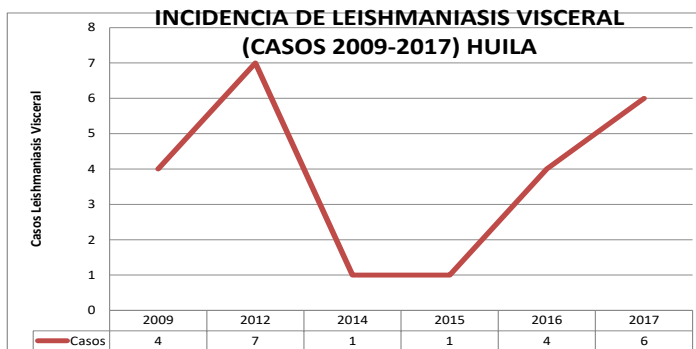
Enfermedad de Chagas crónico 7 casos: Acevedo 1, Guadalupe 2, Aipe 1, Campoalegre 1, Pitalito 1, exterior 1.

Malaria: 7 casos Vivax (Venezuela, Vichada, Putumayo y Nariño), 8 casos Falciparum (Chocó, Nariño y Valle) y 2 caso de malaria mixta (Pendiente ajustar procedencia).

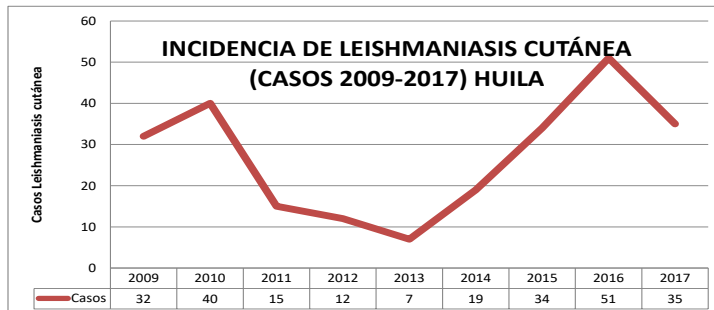
Leishmania cutánea: 35 caso de Huila, (Neiva 14, Campoalegre 4 y Rivera 13 y otros 5 mpios con 1 caso); otros dptos 25: Antioquia 2, Bolívar 1, Chocó 1;Guaviare 1, Meta 5, Nariño 1; Tolima 4; Caquetá 3; Cauca 1; Amazonas 1; L. Mucosa 0 y L. Visceral 7, de Neiva.

"Si No hay criaderos No hay mosquitos".

INCIDENCIA DE LEISHMANIASIS VISCERAL (CASOS 2009-2017) HUILA



INCIDENCIA DE LEISHMANIASIS CUTÁNEA (CASOS 2009-2017) HUILA



"El Camino es la Educación"

YANID PAOLA MONTERO GARCÍA
Secretaría de Salud Departamental

Grupo Enfermedades Transmitidas por Vectores y Zoonosis:

CARLOS ALBERTO LOZANO POLANCO

Coordinador ETV y Salud Ambiental

MARÍA CLEMENCIA ROJAS GARCÍA

Coordinadora Laboratorio SP y EGI

LILIAN VALLEJO POLANCO: Laboratorio Virus

ARBEY ESPINOSA GONZALEZ: Aux. Laboratorio

SILVIA LORENA BECERRA: Entomología

GERMAN QUINCHE: Médico Auditor

LUIS JOSÉ TORRES ROJAS: Médico Epidemiólogo

CAMILO RIVERA VEGA: Profesional Apoyo

WILLIAM PERDOMO: Médico Veterinario, Zootecnista, Epidemiólogo.



Carrera 20 No 5b-36; Neiva – Huila - Colombia; PBX: 8701980

www.huila.gov.co; twitter: @HuilaGob; Facebook: www.facebook.com/huilagob; YouTube:www.youtube.com/huilagob

