

SIMBOLOS

ESCUDO

El escudo del departamento del Huila fue creado mediante Decreto No. 080 de 1950 y definida su descripción mediante Decreto No. 468 de 1957.

Orla de Oro: Simboliza nobleza, magnanimidad, riqueza, poder, luz, constancia y sabiduría.

Estrella: Imagen de felicidad, grandeza, verdad, luz, majestad y paz.

Gules: Simboliza la sangre derramada por los hijos del Huila, en aras de la patria y heráldicamente denota también fortaleza, victoria y alteza.

Nevado del Huila: Una de las máximas cumbres andinas, mostrando cuatro cimas o picos, nevado que da su nombre al territorio.

Sol de oro: disco rodeado de 16 rayos, mitad rectos y mitad ondeados puestos

alternadamente.

Plata: Insignia de pureza, integridad, obediencia, firmeza, vigilancia y elocuencia.

Sol: Significa verdad, unidad, claridad, gracia, majestad, abundancia y riqueza.

Río Magdalena: Divide igualmente en dos partes el territorio del Huila.

Timbre: Simboliza la nobleza de la sangre de los hijos del Huila.

Lambrequines: Hojas de acanto blasonadas de gulas de oro.

BANDERA

Mediante Decreto 333 de 1952 se creó la bandera del Huila, compuesta por tres franjas horizontales iguales, blanca superior, verde central y amarilla la inferior.

Blanca: Simboliza las cumbres nevadas del Huila y la honradez de sus moradores.

Verde: Representa la exuberancia de la tierra y la esperanza de un mejor porvenir.

Amarilla: Significa el despertar de la espiga, hija del esfuerzo y el trabajo.

NOTA: Sobre la franja verde, habrá un palenque que recuerde las gestas gloriosas de nuestros antepasados.

HIMNO

Mediante decreto 122 del 08 de febrero de 1996, fue adoptado como Himno Oficial y Símbolo patrio del Departamento del Huila, la creación musical ALMA DEL HUILA, del compositor LUIS ALBERTO OSORIO.

ALMA DEL HUILA (PASILLO)

LETRA Y MÚSICA: LUIS ALBERTO OSORIO

Con la ternura de la tierra mía
Que me vio nacer,
Canta mi alma con la dicha
Entera de un amanecer
Tierra del alma que te quiero
Tanto con el corazón
Es el alma del Huila
Tierra de Promisión.

En el Huila para bien
Cruza un río sin igual
Que da la vida entera
Al labrador, a su maizal, al platanal.

Es mi Huila mi querer
Doy mi vida por volver,
A mi tierra querida cantarle con placer.

HUILA'S SOUL (PASILLO)

LYRICS AND MUSIC BY: Luis Alberto Osorio

With the tenderness of my land
Who saw me born,
My soul sings with the entire
Happiness of a sunrise
My souls land that I love
So much with my hearth
Is Huila's soul
The Promised Land

In Huila's for good
Is crossed by an unique river
This gives its whole life
To the farmer, the cornfield, banana plantation

Is my Huila all my love
I will live my life to return,
To sing with pleasure to my dear land

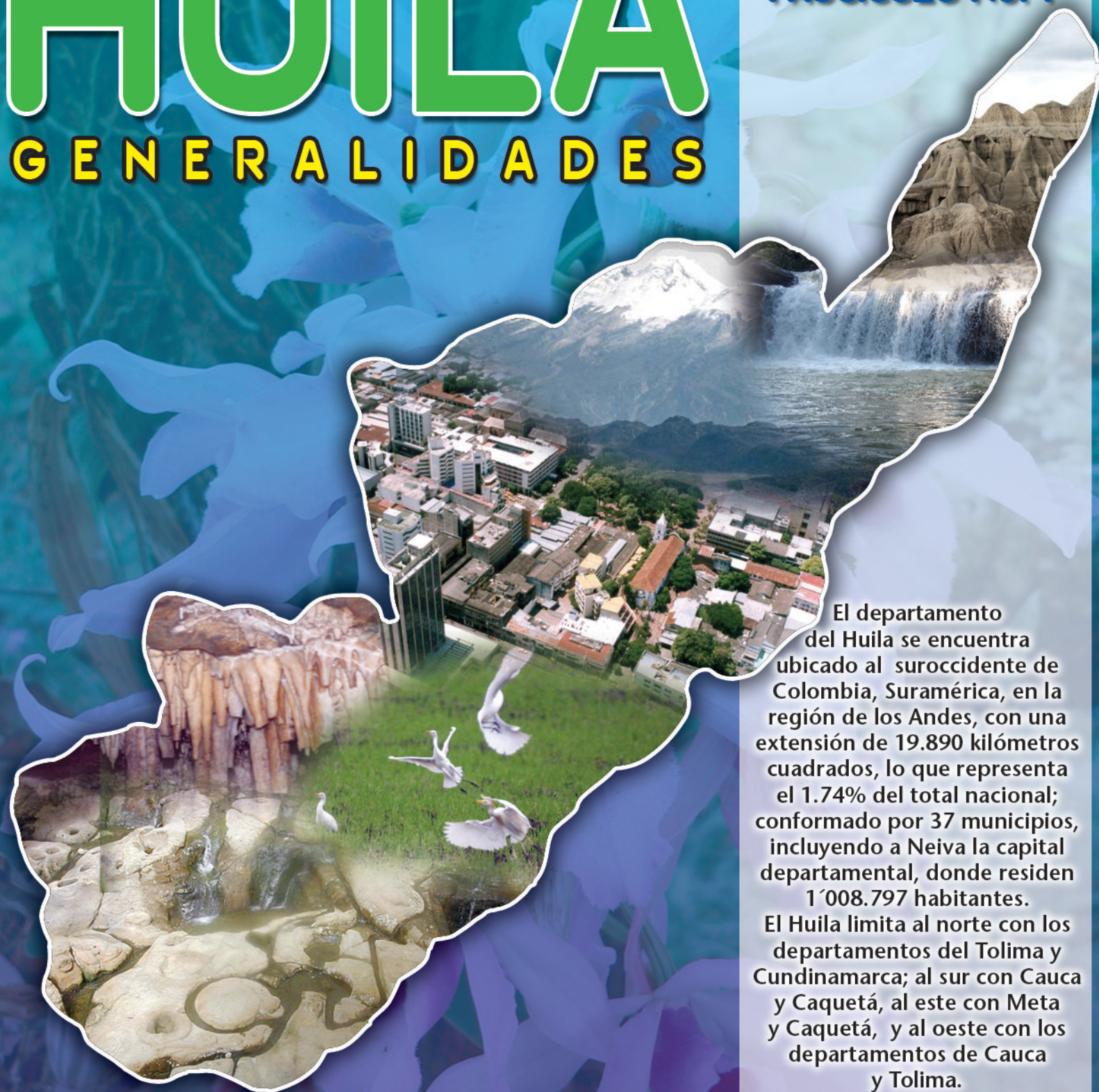
ELABORADO POR: GRUPO DE INVESTIGACION U. ANTONIO NARIÑO
EDITADO POR: SANDRA YOVANA PEREZ
DISEÑO: CARLOS DANIEL MENDEZ
TRADUCCION: UNIVERSIDAD UNAD - NEIVA

Departamento del HUILA GENERALIDADES

abc

Lo mejor del Huila para el Mundo
de la A a la Z

FASCICULO No. 1



El departamento del Huila se encuentra ubicado al suroccidente de Colombia, Suramérica, en la región de los Andes, con una extensión de 19.890 kilómetros cuadrados, lo que representa el 1.74% del total nacional; conformado por 37 municipios, incluyendo a Neiva la capital departamental, donde residen 1'008.797 habitantes. El Huila limita al norte con los departamentos del Tolima y Cundinamarca; al sur con Cauca y Caquetá, al este con Meta y Caquetá, y al oeste con los departamentos de Cauca y Tolima.

NOMBRE

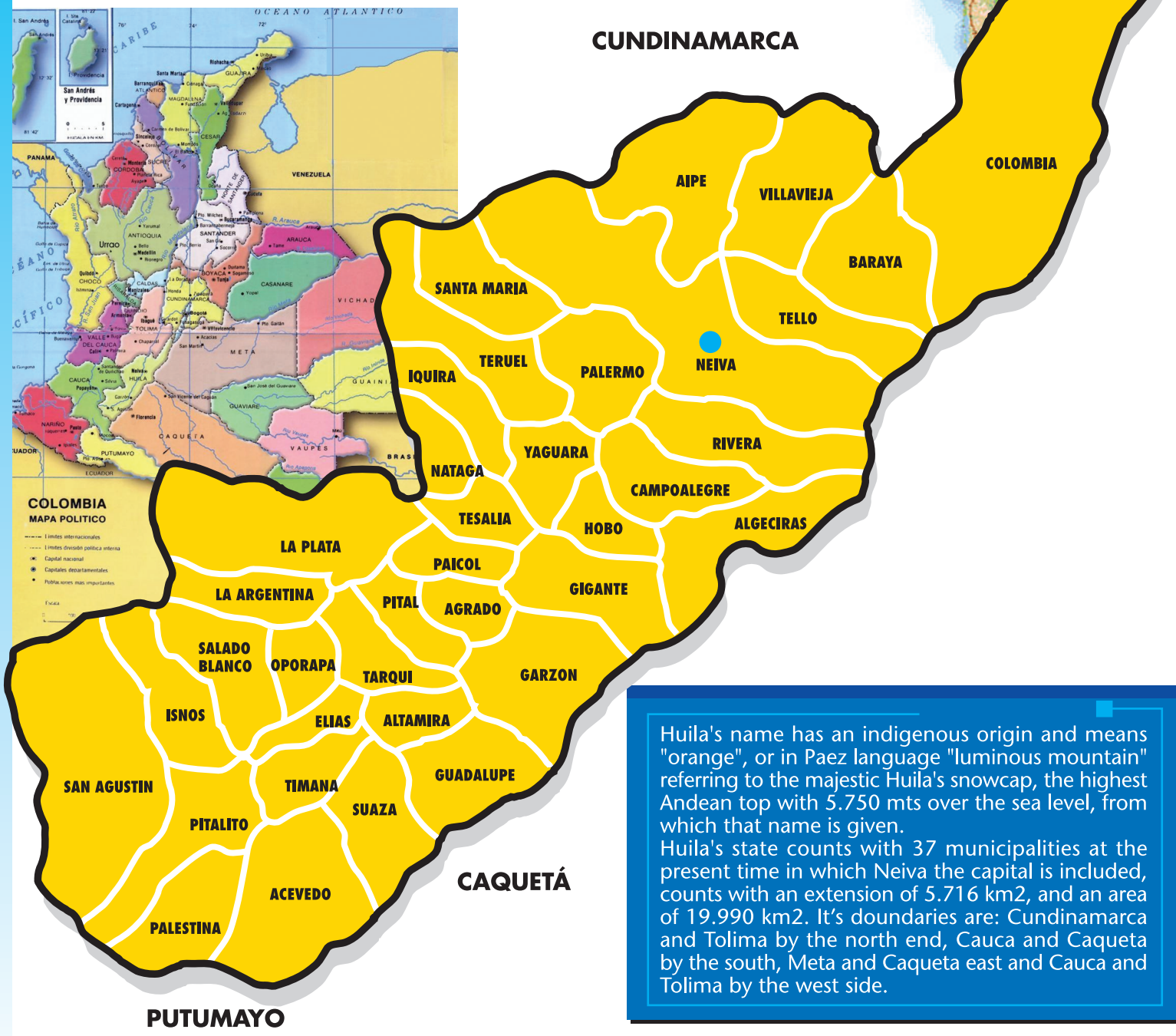
El nombre Huila es de origen indígena y quiere decir "Anaranjado" , o en lengua Páez "Montaña Luminosa", haciendo alusión al majestoso Nevado del Huila, nuestra más alta combre Andina con 5.750 metros sobre el nivel del mar, al cual debemos su nombre.

TERRITORIO

El Departamento del Huila cuenta con una extensión de 5.716 Kms2, y una Superficie de 19.990 Kms2. Limita al Norte con Cundinamarca y Tolima, al Sur Cauca y Caquetá, al Este con Meta y Caquetá y al Oeste con Cauca y Tolima.

MUNICIPIOS DEL DEPARTAMENTO DEL HUILA

El departamento del Huila cuenta actualmente con 37 Municipios: Neiva, su capital, Acevedo, Agrado, Aipe, Algeciras, Altamira, Baraya, Campoalegre, Colombia, Elías, Garzón, Gigante, Guadalupe, Hobo, Iquira, Isnos, La Argentina, La Plata, Nátaga, Oporapa, Paicol, Palermo, Palestina, Pital, Pitalito, Rivera, Salado blanco, San Agustín, Santa María, Suaza, Tarqui, Tesalia, Tello, Teruel, Timaná, Villavieja y Yaguará.



Huila's name has an indigenous origin and means "orange", or in Paez language "luminous mountain" referring to the majestic Huila's snowcap, the highest Andean top with 5.750 mts over the sea level, from which that name is given. Huila's state counts with 37 municipalities at the present time in which Neiva the capital is included, counts with an extension of 5.716 km2, and an area of 19.990 km2. It's boundaries are: Cundinamarca and Tolima by the north end, Cauca and Caqueta by the south, Meta and Caqueta east and Cauca and Tolima by the west side.

PITALITO:
Festival de Música Andina Faiver Olave
Festival Folclórico Laboyano y Reinado Sur colombiano de Integración
Festival Cultural
Encuentro del Macizo
Feria Artesanal Equina y Ganadera
Mayo
Junio - Julio
Octubre
Octubre
Segundo fin de semana de noviembre

RIVERA:
Festival Departamental Infantil del Sanjuanero Huilense y Encuentro de Música Popular
Julio - Agosto

SAN AGUSTIN:
Fiesta Patronal de Nuestra Señora de Lourdes
Exposición de Orquídeología
San Pedro (Reinado)
Fiesta de San Isidro
Fiesta de la Virgen del Carmen
Concurso Municipal de Cometas
Fiesta Patronal de San Agustín
Encuentro Nacional de la Cultura
Encuentro Nacional de Música Andina
Encuentro Internacional de Música Latinoamericana
Feria Equina Grado B, Ganadería y Artesanal
Aniversario de San Agustín
Fiesta de la Inmaculada Concepción
Arte Vivo
11 de Febrero
Abril-Mayo
Junio-Julio
Mayo
16 de Julio
Mes de Agosto
28 de Agosto
Mes de Octubre
Octubre-Noviembre
Octubre-Noviembre
Noviembre
20 de Noviembre
Diciembre
Diciembre


SALADOBLANCO:
Reinado de Integración Saladeña y Festival del Retorno
Fiesta Patronal de Nuestra Señora de las Mercedes
Día de Salado blanco
10 de Junio al 4 de Julio
17 al 25 de Septiembre
17 de Diciembre

SUAZA:
Fiestas de San Pedro
Fiesta Virgen del Carmen en Vereda las Quemadas
20 de Julio en el Centro Poblado Guayabal
Fiesta Patronal a San Lorenzo
Fiesta de la Virgen de Aranzazu en centro poblado de Gallardo
Fiesta Virgen de las Lajas en Vereda Satia
Fiesta Virgen de las Mercedes centro poblado de Guayabal
En Junio
El 16 Julio
El 20 de Julio
El 10 de Agosto
El 9 de Septiembr
El 16 de Septiembre
El 24 de Septiembre

TELLO:
Feria Festival Artesanal y Turístico
Fiestas Tradicional de San Juan-Mesa Redonda
Fiesta de San Pedro
Fiesta del Retorno en la Sierra de la Cañada
Marzo
24 de Junio
Julio
12 de Octubre

TERUEL:
Fiestas Tradicionales de San Pedro
Fiestas Patronales
Último Puente de Junio
14 al 26 de Agosto

YAGUARA:
Cumpleaños de Yaguará
Festival del agua, la ecología y los deportes náuticos
Reinado Infantil, Mujer cabeza de Hogar y Popular del Sanjuanero Huilense
Fiesta Patronal
Reinado Departamental del Turismo y Fiestas
Festival de Tangas y Día del Campesino
12 al 13 de Marzo
Marzo
Junio
26 de Julio
Agosto
Octubre



The department of Huila counts with an artistic and cultural richness reflected in all cultural events and festivities originated in the country values where musical groups and folkloric dances make a display of the most important popular traditions and expressions.

Calendario de Eventos

El departamento cuenta con una riqueza cultural y artística representativa del orden nacional, que se ve reflejada en los eventos culturales y festividades originadas en los valores campesinos, quienes para celebrar su obediencia y respeto al rey de España realizaban fiestas en honor a San Juan Bautista, un santo de la antigua Europa cristiana que los españoles trajeron a América cuya duración de ocho días comenzaba el día de San Juan el 24 de junio y terminaba el 29 del mismo mes con el día de San Pedro. Estas celebraciones se convirtieron en las fiestas de San Juan y de San Pedro, y que constituye un festival de preparación, ejecución y despedida, donde los conjuntos musicales y las danzas folclóricas hacen gala de las más importantes tradiciones y expresiones populares.

AIPE: Festival del Retorno y la Identidad Aipuna Feria Equina Grado B y Comercial Ganadera Festival Folclórico y Reinado Municipal del Bambuco de Aipe Fiestas Patronales Celebración de Nuestra Señora de los Dolores.	Mes de Mayo cada dos (2) años Junio. Julio. 17 de Septiembre	
AGRADO: Cumpleaños del Agrado Fiestas de San Juan y San Pedro Fiestas Patronales de la Virgen de Las Mercedes	5 de Abril Junio - Julio Del 15 al 24 de Septiembre	
ALTAMIRA: Fiestas Populares de San Roque, Festival Equino y Encuentro Inter departamental de Cultura	Mediados del mes de Agosto que coincide con el puente festivo.	
EL PITAL: Fiesta de San Isidro Feria Agropecuaria, Artesanal, Cultural y Festival Equino Fiestas de San Juan Fiesta de la Virgen del Carmen Fiesta Patronal a Santa Rosa de Lima Fiesta Patronal a Nuestra Señora del Amparo Cumpleaños del Municipio El Pital	Mayo Mayo 24 de Junio 16 de Julio 23 de Agosto 30 de Octubre 10, 11 y 12 de Noviembre	
COLOMBIA: Fiestas de San Pedro Fiestas Patronales Virgen de las Mercedes	29 al 4 de julio 24 al 29 de Septiembre	
GARZON: Fiestas Sampedrinas - Festival de la Alegría Festival Equino Feria Agropecuaria y Equina	Finales de Junio- Principios de Julio Septiembre Octubre	
GIGANTE: Celebración de los Cumpleaños Concurso Departamental de Danza Moderna Festival Folclórico, Reinado Municipal, Departamental del Cacao y del Café	17 de Septiembre Septiembre Octubre	
ISNOS: Carnaval de Blancos y Negros Festival de la Chicha Fiesta Patronal San José San Juan, San Pedro y Reinado de la Panela Festival de la Cometa Feria Artesanal y Equina grado B	Enero Enero 19 de Marzo Junio Agosto Noviembre	
NATAGA: Feria Comercial, Agropecuaria, Cultural, Ganadera y Festival Equino Fiesta de la Virgen de las Mercedes	Agosto Septiembre	
PAICOL: Fiestas y Ferias Peregrinación al Señor de los Milagros Fiestas Patronales Festival de la Canción San Pedro Años Dorados	Primer fin de semana del mes de Mayo Septiembre Finales de Agosto Mediados de Octubre Finales de Junio	

GEOGRAFIA HUILENSE

La geografía huilense presenta todos los pisos térmicos (templado, frío, de páramo, húmedo y seco), con temperaturas que oscilan entre 18°C y 36 °C, y se pueden diferenciar tres grandes conjuntos ambientales:

- 1. Valle del río Magdalena:** comprende la mayor parte de la orografía departamental, con valles con una gran diversidad en flora y fauna, a demás de paisajes como el desierto de La Tatacoa.
- 2. Macizo Colombiano:** Al norte de la Cordillera Central (Andes Suramericano) se forma la denominada estrella fluvial de Colombia o nudo de Almaguer, donde nacen los ríos Magdalena, Cauca y Caquetá. La Cordillera de los Andes se bifurca, dando origen a las cordilleras Occidental y Central, separadas por los ríos Aguatairá y Patía.
- 3. La zona de Cordilleras:** Comprende parte de los Andes en Colombia dividido en las cordilleras Central y Oriental. Con su máxima altura en el Nevado del Huila a 5.750 m. sobre el nivel del mar.

Huila state presents all thermic floors from the warm thru the dry, where can be found three big environmental groups: The Magdalena river valley, with a great flora and fauna diversity and besides landscapes like the Tatacoa desert.

The Macizo Colombiano/Colombian mountain range where Colombia's river star or Nodo de Almaguer where Caqueta, Cauca and Magdalena river's are born and the mountains: Range zone with the maximum height at the Huila's snowcap at 5.750 mts over the sea level.





Reseña Histórica:



Gonzalo Jiménez de Quesada



Sebastián de Belalcázar

Neiva was founded for the first time the 8th of November on 1539 by Juan de Cabrera, which subsisted very little time, being founded again by captain Juan Alonso at the site where is presently found Villavieja's municipality being destroyed in 1569 and reconstructed again at the actual location in 1612 by Diego de Ospina and Medinilla. Huila's department was created by law 46 of 1905 and ratified in 1910 under the political constitution in force by 1885.

El Historiador Reynel Salas Vargas (1992) señala que los españoles llegaron a este territorio por el sur, bajo la comandancia de Sebastián de Belalcázar, quien había participado de la conquista del Perú.

Poco antes de su llegada, el territorio había sido reconocido por Gonzalo Jiménez de Quesada, quien a consecuencia del mal suceso experimentado durante la expedición, bautizó a esta ardiente llanura con el nombre de "valle de las tristezas"

En 1538 Pedro de Añasco fundó Timaná y en 1539 el capitán Juan de Cabrera fue comisionado por Belalcázar para fundar una población con el nombre de Neiva, la cual subsistió muy poco tiempo; en 1551 fue fundada nuevamente por el capitán Juan Alonso en el sitio donde actualmente se encuentra el municipio de Villavieja, siendo destruida en 1569, y construida nuevamente en la actual ubicación en 1612 por Diego de Ospina y Medinilla. En 1610 se llamó gobernación de Neiva y al conformarse la Gran Colombia se adscribió al departamento de Cundinamarca; en 1857 se creó el Estado Federal del Tolima, del cual hizo parte la Provincia de Neiva; en 1869 se dividió el Estado del Tolima en dos departamentos (Norte y Sur); posteriormente, el del sur se dividió en los de Neiva y del Sur. El departamento del Huila fue creado por la ley 46 de 1905 y ratificado en 1910 bajo la vigencia de la Constitución Política de Colombia en 1886.



Población:

Neiva, la capital del Departamento del Huila cuenta con 315.332 habitantes, que viven de la actividad agropecuaria, el comercio, la explotación de recursos naturales y el turismo.

Etnográficamente el departamento tiene una diversidad de mestizos y blancos en un 97,78%, negros o afrocolombianos en 1,17%, e indígenas en un 1,05% y se conoce su gentilicio como huilense u opita.

Clima:

La temperatura en el departamento del Huila varía de acuerdo con la altitud y el relieve de cada lugar, alterada por los vientos y las lluvias. Los períodos de lluvia son en los meses de abril, mayo, y de octubre a diciembre; el resto del año se considera como época seca, aún cuando se presentan lluvias esporádicas.

Sus tierras se distribuyen en los pisos térmicos cálido (5.537 km2), templado (7.731 km2), frío (5.307 km2) y el piso bioclimático páramo (1.356 km2). En el Huila se encuentra el Parque Nacional Natural Cueva de los Guácharos, y comparte con los departamentos de Tolima y Cauca el Parque Nacional Natural Nevado del Huila y con el departamento de Cauca, el Parque Nacional Natural Nevado del Puracé.



Neiva, Huila's state capital counts with 315.332 people, which live from the farming activity commerce, natural resources exploitation and tourism. Huila's departmen temperature varies according to the altitude and the topography of each place altered by winds and rain, the rainy periods correspond to the months of April thru may and from October thru December. The rest of the year is considered as a dry time. Lands are distributed in hot, warm, cold thermic floors and bioclimatic uplands.