

ZONIFICACIÓN DE APTITUD DE USO DE SUELO PARA EL CULTIVO DE CAFÉ

VALLE DEL CAUCA

TOLIMA

CUNDINAMARCA

CAUCA

META






PUTUMAYO

MAGNA COLOMBIA BOGOTÁ



LEYENDA BÁSICA

-  Límite Departamental
-  División Municipal
-  Embalses
-  Río Magdalena

CONVENCIONES		ÁREA(ha)	PART(%)
	Aptitud alta	391.766	21
	Aptitud media	123.415	7
	Aptitud baja	119.703	6
	No apta	664.636	36
	Exclusión legal/Sin información	558.852	30
TOTAL		1.858.371	100