

ZONIFICACIÓN DE APTITUD DE USO DE SUELO PARA GANADERÍA CAPRINA

VALLE DEL CAUCA

TOLIMA

CUNDINAMARCA

CAUCA

META





PUTUMAYO

MAGNA COLOMBIA BOGOTÁ



LEYENDA BÁSICA

-  Límite Departamental
-  División Municipal
-  Embalses
-  Río Magdalena

CONVENCIONES	ÁREA(ha)	PART(%)
 Aptitud alta	473.786	25
 Aptitud media	193.469	10
 Aptitud baja	51.368	3
 No apta	580.896	31
 Exclusión legal/Sin información	558.852	30
TOTAL	1.858.371	100