

ZONIFICACIÓN DE APTITUD DE USO DE SUELO PARA EL CULTIVO DE GUADUA MACANA

VALLE DEL CAUCA

TOLIMA

CUNDINAMARCA

CAUCA

META






PUTUMAYO

MAGNA COLOMBIA BOGOTÁ



LEYENDA BÁSICA

-  Límite Departamental
-  División Municipal
-  Embalses
-  Río Magdalena

CONVENCIONES		ÁREA(ha)	PART(%)
	Aptitud alta	153.760	8
	Aptitud media	180.269	10
	Aptitud baja	285.759	15
	No apta	679.730	37
	Exclusión legal/Sin información	558.852	30
TOTAL		1.858.371	100