



**GOBERNACIÓN DEL HUILA**  
**LUIS ENRIQUE DUSSÁN LÓPEZ**  
Gobernador




**CARLOS ALBERTO CUÉLLAR MEDINA**  
Director Departamento Administrativo de Planeación


PROYECTO :  
**PLAN DE ORDENAMIENTO TERRITORIAL DEPARTAMENTAL - POD DEL HUILA**


CONTIENE :  
**Distribución Predial Rural**


Escala de Impresión: 1:300.000  
0 5.500 11.000 22.000 33.000 44.000 Meters

**CONVENCIONES**  
**LIMITES**


 Division Departamental Nacional


 Division Departamental


 Division Municipal

 Administrativo R


**TRANSPORTE TERRESTRE**


 Primer Orden

 Segundo Orden


 Tercer Orden


**TRANSPORTE AERERO**


 Via Ferrea

 Vias otros Depto.

**HIDROGRAFÍA**

 Drenaje Doble

 Embalse

 Humedales

**Distribución Predial Rural por Rangos de Áreas, Predios y Propietarios**

RANGOS EN HECTÁREAS	ÁREA (ha)	PREDIOS	PROPIETARIOS
Hasta 3	60.914,40	66.181	82.350
Mayor a 3 - hasta 10	158.362,47	28.315	38.231
Mayor a 10 - hasta 20	149.230,12	10.598	16.027
Mayor a 20 - hasta 200	615.987,02	12.322	22.128
Mayor de 200	525.765,18	767	2.425
<b>TOTAL</b>	<b>1.510.259,19</b>	<b>118.183,00</b>	<b>161.161,00</b>

Fuente de la Información Base Cartográfica: SIGDEHU, SIR, IGAC Departamento Administrativo de Planeación - DAP, Secretaría de Vías, POD Consorcio POT Huila 2019.  
Secretaría de Agricultura y Minería

Coordinate System: WGS 1984 Web Mercator Auxiliary Sphere  
Projection: Mercator Auxiliary Sphere  
Datum: WGS 1984  
False Easting: 0,0000  
False Northing: 0,0000  
Central Meridian: 0,0000  
Standard Parallel 1: 0,0000  
Auxiliary Sphere Type: 0,0000  
Units: Meter

**CONTRATO:**  
CONSORCIO POT HUILA 2019  
Contrato de Consultoría  
No. 1029 de 2019

**EQUIPO TÉCNICO:**  
CARLOS EDUARDO CABRERA ESCOBAR  
RODRIGO PEDROZA MEDINA  
MIGUEL IGNACIO SERRATO TORRES  
JULIÁN ANDRÉS LÓPEZ CLEVES  
ANGELA VARGAS VIRGAS  
JHON GARAY SUAZA  
LUZ ADRIANA PERDOMO  
CARLOS ALBERTO RODA VARGAS


**INTERVENTORIA:**  
CONSORCIO INTERVENTORIA  
POD HUILA

**APROBÓ:**  
JUAN MANUEL MEDINA BARRETO  
FEDERICO GARCÍA ARBELÁEZ

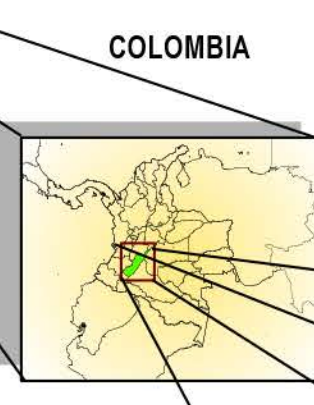
**SUPERVISIÓN:**  
GOBERNACIÓN HUILA

**APROBÓ:**  
CESAR ALBERTO ROZO RODRÍGUEZ


PLANO: **D-SE-10** FECHA: Septiembre de 2020



**SUR AMERICA**



**COLOMBIA**



**DEPARTAMENTO DEL HUILA**