



GOBERNACIÓN DEL HUILA
LUIS ENRIQUE DUSSÁN LÓPEZ
Gobernador



POD HUILA
HUILA CRECE

CARLOS ALBERTO CUÉLLAR MEDINA
Director Departamento Administrativo de Planeación

PROYECTO :
PLAN DE ORDENAMIENTO TERRITORIAL DEPARTAMENTAL - POD DEL HUILA

CONTIENE :
Cuencas Sedimentarias de Hidrocarburos

Escala de Impresión: 1:300.000
0 5.500 11.000 22.000 33.000 44.000 Meters

CONVENCIONES
LIMITES
Division Departamental Nacional
Division Departamental
Division Municipal
Administrativo R

TRANSPORTE TERRESTRE
Primer Orden
Segundo Orden
Tercer Orden
TRANSPORTE AERERO
Via Ferrea
Vias otros Depto.

HIDROGRAFIA
Drenaje Doble
Embalse
Humedales

MATICES HIPSOMÉTRICOS
INTERVALO DE CURVAS DE NIVEL 500 METROS. Curva Suplementaria 100, 200.
200 500 1.000 1.500 2.000 2.500 3.000 3.500 4.000 4.500 5.000 5.500

Cuencas Sedimentarias
Área no Prospectiva
Cordillera Oriental
Valle Superior del Magdalena

Fuente de la Información Base Cartográfica: SIGDEHU, SIR, IGAC Departamento Administrativo de Planeación - DAP, Secretaría de Vías, POD Consorcio POT Huila 2019.
Secretaría de Agricultura y Minería

Coordinate System: WGS 1984 Web Mercator Auxiliary Sphere
Projection: Mercator Auxiliary Sphere
Datum: WGS 1984
False Easting: 0,0000
False Northing: 0,0000
Central Meridian: 0,0000
Standard Parallel 1: 0,0000
Auxiliary Sphere Type: 0,0000
Units: Meter

CONTRATO:
CONSORCIO POT HUILA 2019
Contrato de Consultoría
No. 1029 de 2019

EQUIPO TÉCNICO:
CARLOS EDUARDO CABRERA ESCOBAR
RODRIGO PEDROZA MEDINA
MIGUEL IGNACIO SERRATO TORRES
JULIÁN ANDRÉS LÓPEZ CLEVES
ANGELA VARGAS VARGAS
JHON GARAY SUAZA
LUZ ADRIANA PERDOMO
CARLOS ALBERTO RODA VARGAS

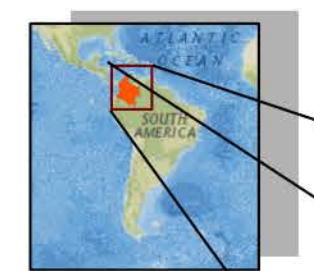
INTERVENTORIA:
CONSORCIO INTERVENTORIA
POD HUILA

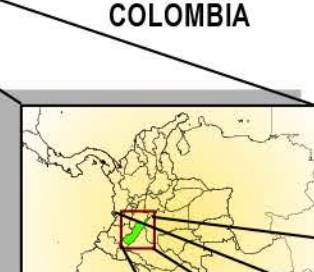
APROBÓ:
JUAN MANUEL MEDINA BARRETO
FEDERICO GARCÍA ARBELÁEZ

SUPERVISIÓN:
GOBERNACIÓN HUILA

APROBÓ:
CESAR ALBERTO ROZO RODRÍGUEZ

PLANO: **D-SE-09_04** FECHA: Septiembre de 2020

SUR AMERICA


COLOMBIA


DEPARTAMENTO DEL HUILA
