



GOBERNACION DEL HUILA
Secretaria de Salud Departamental

Boletín epidemiológico Enfermedades Transmitidas por Vectores y Zoonosis, departamento del Huila, semana 48, 2017

Hasta el 8 de diciembre de 2017

Municipios en Zona de:



Virus Dengue
Virus Zika
Virus Chikunguña
Transmitidos por
Aedes Aegypti.

Brote dengue

PITALITO

Hay 29 mpios y
Huila total en
Zona de Éxito

Municipios en Zona
Alerta Dengue

ALGECIRAS

SANTA MARIA

¿Comportamiento Infección por Virus Dengue Huila!

ZONA	MUNICIPIO	Seguimiento conducta adecuada (Hospitalizados, Remitidos o en observación) dengue con signos de alarma (CSA)					Seguimiento conducta adecuada dengue grave (Ingreso Unidad Cuidado Intensivo)				
		Total casos	Presentaron Signos Alarma	%	Conducta adecuada	%	Dengue CSA Paj	Total casos	Concordancia Clasificación Final	Conducta adecuada	%
Norte	Neiva	778	307	39%	258	84%	116	31	31	23	74%
	Aipe	29	14	48%	12	86%	8	1	1	1	100%
	Algeciras	74	42	57%	40	95%	31	0	0	0	0%
	Baraya	18	9	50%	7	78%	6	1	1	1	100%
	Campoalegre	40	28	70%	25	89%	17	7	7	6	86%
	Colombia	11	3	27%	2	67%	2	0	0	0	0%
	Hobo	18	13	72%	13	100%	6	0	0	0	0%
	Iquira	12	5	42%	2	40%	4	0	0	0	0%
	Palermo	45	20	44%	19	95%	6	2	2	1	50%
	Rivera	26	14	54%	12	86%	9	1	1	1	100%
	Santa María	12	8	67%	8	100%	4	0	0	0	0%
	Tello	17	10	59%	10	100%	5	1	1	1	100%
	Teruel	9	3	33%	3	100%	2	0	0	0	0%
	Villavieja	20	12	60%	10	83%	0	0	0	0	0%
	Yaguará	8	4	50%	3	75%	4	0	0	0	0%
Centro	Garzón	122	76	62%	74	97%	50	2	2	1	50%
	Agrado	9	6	67%	6	100%	5	1	1	1	100%
	Altamira	3	2	67%	2	100%	1	0	0	0	0%
	Gigante	11	5	45%	4	80%	2	0	0	0	0%
	Guadalupe	24	18	75%	13	72%	12	0	0	0	0%
	Pital	12	3	25%	3	100%	2	1	1	1	100%
	Suaza	18	11	61%	9	82%	10	2	2	2	100%
	Tarqui	34	15	44%	15	100%	10	0	0	0	0%
	La Plata	81	45	56%	41	91%	2	1	1	1	100%
	La Argentina	3	2	67%	2	100%	2	0	0	0	0%
Occidente	Nátaga	3	2	67%	2	100%	1	0	0	0	0%
	Paicol	3	1	33%	1	100%	0	0	0	0	0%
	Tesalia	12	6	50%	6	100%	4	0	0	0	0%
	Pitalito	185	97	52%	95	98%	51	0	0	0	0%
	Acevedo	20	15	75%	15	100%	10	0	0	0	0%
	Elias	3	2	67%	2	100%	0	0	0	0	0%
	Isnos	17	10	59%	9	90%	4	0	0	0	0%
	Oporapa	4	1	25%	1	100%	1	0	0	0	0%
	Palestina	9	5	56%	4	80%	0	0	0	0	0%
	Saladoblanco	4	3	75%	2	67%	0	0	0	0	0%
Sur	San Agustín	34	24	71%	23	96%	16	0	0	0	0%
	Timaná	90	30	33%	30	100%	7	0	0	0	0%
	HUILA	1263	871	69%	783	90%	410	51	51	40	78%

ZONA	2017 NAS EPIDEMIOLOGO				
	SEMANA	46	47	48	Total
NORTE	NEIVA	3	13	1	554
	AIPE	0	0	1	23
	ALGECIRAS	1	3	2	67
	BARAYA	0	0	0	16
	CAMPOALEGRE	0	0	0	38
	COLOMBIA	1	0	0	10
	HOBO	0	0	0	11
	IQUIRA	1	0	0	12
	PALERMO	2	0	0	18
	RIVERA	0	0	0	23
	SANTA MARIA	1	1	0	6
	TELLO	0	0	0	11
	TERUEL	0	0	0	7
	VILLAVIEJA	0	0	0	10
	YAGUARA	0	0	0	8
CENTRO	GARZON	1	0	1	92
	AGRADO	0	1	0	7
	ALTAMIRA	0	0	0	2
	GIGANTE	0	0	0	6
	GUADALUPE	0	0	0	17
	PITAL	0	0	1	5
	SUAZA	0	1	0	17
OCCIDENTE	TARQUI	1	1	0	25
	LA PLATA	4	3	1	61
	LA ARGENTINA	0	0	0	3
	NATAGA	0	0	0	2
	PAICOL	0	0	0	2
	TESALIA	0	0	0	8
	PITALITO	1	6	1	106
SUR	ACEVEDO	0	0	0	13
	ELIAS	1	0	0	2
	ISNOS (SAN JOSE)	0	0	0	6
	OPORAPA	0	0	0	2
	PALESTINA	0	0	0	4
	SALADOBLANCO	0	0	0	0
	SAN AGUSTIN	0	0	1	24
HUILA	TIMANA	3	2	2	45
	HUILA	20	31	11	1263

Municipios en
Seguridad Dengue

LA PLATA

SUAZA

PITAL

TIMANA

INDICADORES DENGUE

La incidencia de dengue departamento del Huila a semana 48, es de 144,3 casos por cada 100.000 habitantes en zonas de riesgo (urbano). Incidencia de dengue Colombia es 87,5 casos por cien mil habitantes. Se han notificado 6 casos de mortalidad por dengue en 2017; 2 confirmados, 3 descartados 1 en estudio; para una letalidad del 6,0% (2/33); ALTA.

Fuente: SIVIGILA



Carrera 20 No 5b-36; Neiva – Huila - Colombia; PBX: 8701980

www.huila.gov.co; twitter: @HuilaGob; Facebook: www.facebook.com/huilagob; YouTube: www.youtube.com/huilagob



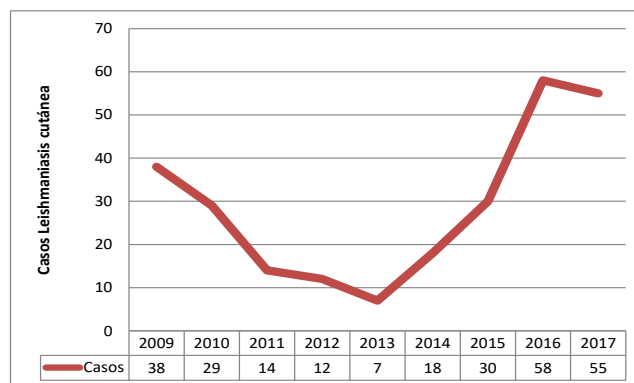
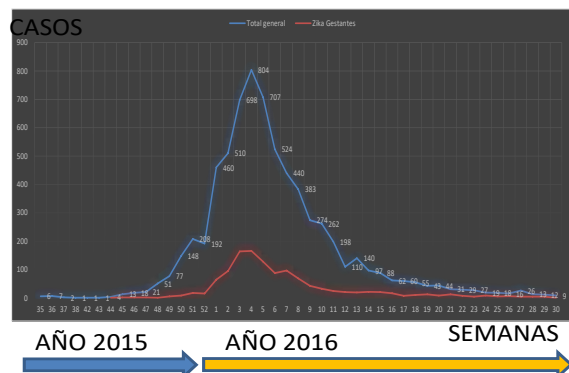


GOBERNACION DEL HUILA

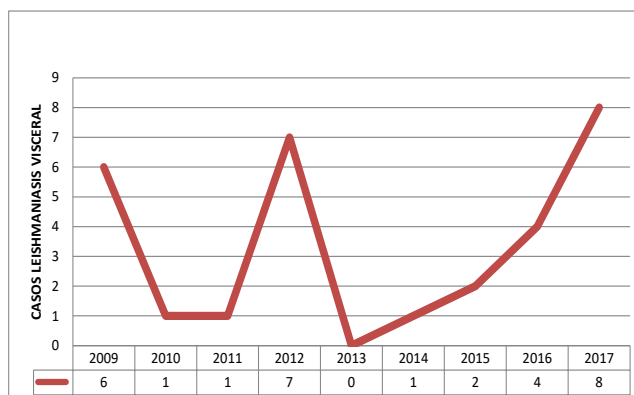
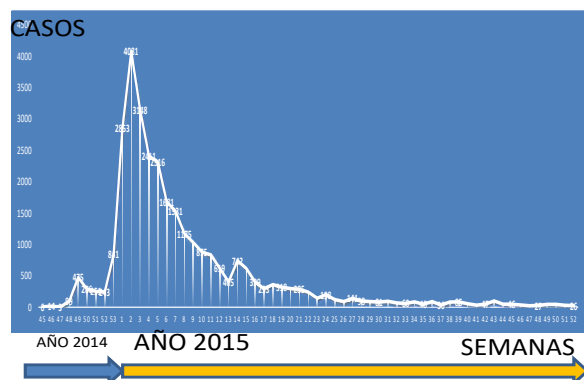
Secretaria de Salud Departamental

Comportamiento Otras Enfermedades Vectoriales y Zoonosis Huila, 2017

CURVA EPIDÉMICA DE ZIKA HUILA, 2015 - 2016



CURVA EPIDÉMICA DE CHIKUNGUÑA, 2014-2015



Área afectada por Leishmaniasis Visceral, periurbana del municipio de Neiva



Otras Enfermedades Transmitidas por Vectores

Enfermedad de Chagas crónico 9 casos: Acevedo 1, Aipec 1, Campoalegre 1, Guadalupe 2, Caquetá 2, Tolima 1, exterior 1.
Malaria: 18 casos Vivax (Venezuela, Bolívar 1, Vichada, Putumayo y Nariño), 13 casos Falciparum (Chocó, Nariño, Valle, Amazonas) y 2 caso de malaria mixta (1 pendiente ajustar procedencia).
Leishmania mucosa 2: C/Igre, Neiva
Leishmania cutánea: 53 casos de Huila, (Neiva 17, Campoalegre 3 y Rivera 25 y otros 9 mpios con 1 caso); otros dptos 76: Meta 19, Caquetá 13, Tolima 12; Guaviare 10, Putumayo 6, Nariño 5; Chocó 5, Antioquia 3, N. Santander 2; Otros 2;
y L. Visceral 8 casos de Neiva.
"Si No hay criaderos No hay mosquitos".

"El Camino es la Educación"

YANID PAOLA MONTERO GARCÍA
Secretaria de Salud Departamental

Grupo Enfermedades Transmitidas por Vectores y Zoonosis:

CARLOS ALBERTO LOZANO POLANCO
Coordinador ETV Salud Ambiental
MARÍA CLEMENCIA ROJAS GARCÍA
Coordinadora Laboratorio SP y EGI
LILIAN VALLEJO POLANCO: Laboratorio Virus
EDERLED PERDOMO BONILLA: Aux. Laboratorio
SILVIA LORENA BECERRA: Entomología
GERMAN QUINCHE: Médico Auditor
LUIS JOSÉ TORRES ROJAS: Médico Epidemiólogo
CAMILO RIVERA VEGA: Profesional Apoyo
WILLIAM PERDOMO: Médico Veterinario, Zootecnista, Epidemiólogo.
HERNAN DARÍO CARDOZO SOTELO: Médico Veterinario Zootecnista
FREDY ORLANDO BARRAGÁN: Psicólogo EGI



Carrera 20 No 5b-36; Neiva – Huila - Colombia; PBX: 8701980

www.huila.gov.co; twitter: @HuilaGob; Facebook: www.facebook.com/huilagob; YouTube: www.youtube.com/huilagob

