



GOBERNACION DEL HUILA
Secretaria de Salud Departamental



Boletín epidemiológico Enfermedades Transmitidas por Vectores y Zoonosis, departamento del Huila, semana 19, 2017

Hasta el 18 de mayo de 2017

Municipios en Zona de:

Brote dengue

COLOMBIA

GIGANTE

HOBO

Departamento
del Huila en
zona de éxito

Municipios en Zona
Alerta Dengue

TIMANA

TARQUI

PALERMO

PALESTINA

Municipios en

Seguridad Dengue

NEIVA

ALGECIRAS

GUADALUPE

CAMPOALEGRE

Otros 26 mpios en
zona de éxito

INDICADORES DENGUE

La incidencia de dengue departamento del Huila a semana 19, es de 86,6 casos por cada 100.000 habitantes en zonas de riesgo (urbano). Incidencia de dengue Colombia es 42,3 casos por cien mil habitantes.

Se han notificado tres casos de mortalidad por dengue probable durante lo corrido del año 2017 los cuales se encuentran en estudio.

Comportamiento Infección por Virus Dengue Huila!

ZONA	MUNICIPIO	Seguimiento conducta adecuada (Hospitalizados, Remitidos o en observación) dengue con signos de alarma (CSA)					Seguimiento conducta adecuada dengue grave (Ingreso Unidad Cuidado Intensivo)					
		Total casos	Presentaron Signos Alarma	%	Conducta adecuada	%	Dengue CSA Paj	Total casos	Concordancia Clasificación Final	Conducta adecuada	%	Pendientes ajuste (Paj)
Norte	Neiva	367	137	37%	115	84%	91	12	12	10	83%	5
	Aipe	11	3	27%	2	67%	2	0	0	0	0%	0
	Algeciras	47	28	60%	27	96%	25	0	0	0	0%	0
	Baraya	4	3	75%	3	100%	3	0	0	0	0%	0
	Campoalegre	28	21	75%	20	95%	18	3	3	3	100%	2
	Colombia	6	2	33%	1	50%	1	0	0	0	0%	0
	Hobo	13	9	69%	9	100%	8	0	0	0	0%	0
	Iquira	1	1	100%	0	0%	1	0	0	0	0%	0
	Palermo	19	7	37%	7	100%	5	1	1	1	100%	0
	Rivera	12	6	50%	6	100%	4	1	1	1	100%	1
	Santa María	6	3	50%	3	100%	2	0	0	0	0%	0
	Tello	5	3	60%	3	100%	0	1	1	1	100%	0
	Teruel	4	2	50%	2	100%	2	0	0	0	0%	0
	Villavieja	11	7	64%	6	84%	3	0	0	0	0%	0
Centro	Yaguará	2	0	0%	0	0%	0	0	0	0	0%	0
	Garzón	77	49	64%	47	96%	32	0	0	0	0%	0
	Agrado	6	3	50%	3	100%	3	1	1	1	100%	1
	Allamira	0	0	0%	0	0%	0	0	0	0	0%	0
	Gigante	7	3	43%	2	67%	3	0	0	0	0%	0
	Guadalupe	9	7	78%	5	71%	6	0	0	0	0%	0
	Pital	6	0	0%	0	0%	0	0	0	0	0%	0
	Suaza	10	5	50%	3	60%	5	0	0	0	0%	0
	Tarqui	23	11	48%	11	100%	10	0	0	0	0%	0
	La Plata	33	18	55%	15	83%	9	0	0	0	0%	0
Occidente	La Argentina	2	2	100%	2	100%	2	0	0	0	0%	0
	Nátaga	1	1	100%	1	100%	1	0	0	0	0%	0
	Paicol	2	0	0%	0	0%	0	0	0	0	0%	0
	Tesalia	1	1	100%	1	100%	1	0	0	0	0%	0
Sur	Pitalito	82	42	51%	42	100%	22	0	0	0	0%	0
	Acevedo	7	5	71%	5	100%	3	0	0	0	0%	0
	Elias	2	2	100%	2	100%	0	0	0	0	0%	0
	Isnos	9	6	67%	6	100%	5	0	0	0	0%	0
	Oporapa	1	1	100%	1	100%	1	0	0	0	0%	0
	Palestina	3	2	67%	2	100%	0	0	0	0	0%	0
	Saladoblanco	3	3	100%	2	67%	0	0	0	0	0%	0
	San Agustín	17	11	65%	10	91%	8	0	0	0	0%	0
	Timaná	36	7	19%	7	100%	2	0	0	0	0%	0
	HUILA	706	414	59%	374	90%	280	19	19	17	89%	9

ZONA	2017 NAS EPIDEMIOLOGIA				
	SEMANA	17	18	19	Total
NORTE	NEIVA	20	19	7	288
	AIPE	1	0	0	7
	ALGECIRAS	1	1	0	47
	BARAYA	1	0	0	4
	CAMPOALEGRE	0	1	2	29
	COLOMBIA	0	0	1	5
	HOBO	0	4	1	12
	IQUIRA	0	0	0	1
	PALERMO	3	2	0	16
	RIVERA	1	0	0	13
	SANTA MARIA	0	0	0	5
	TELLO	0	0	0	2
	TERUEL	1	0	0	4
	VILLAVIEJA	2	0	1	7
CENTRO	YAGUARA	0	0	2	2
	GARZON	4	1	1	59
	AGRADO	1	0	0	6
	ALTAMIRA	0	0	0	0
	GIGANTE	0	0	1	6
	GUADALUPE	0	2	0	8
	PITAL	0	0	0	4
	SUAZA	0	0	1	10
	TARQUI	1	3	0	22
	LA PLATA	0	1	1	26
OCCIDENTE	LA ARGENTINA	0	0	0	2
	NATAGA	0	0	0	1
	PAICOL	0	1	0	2
	TESALIA	0	0	1	1
SUR	PITALITO	3	3	1	53
	ACEVEDO	0	0	0	4
	ELIAS	0	0	0	1
	ISNOS (SAN JOSE)	0	0	0	7
	OPORAPA	0	0	0	1
	PALESTINA	0	1	0	3
	SALADOBLANCO	0	0	0	0
	SAN AGUSTIN	0	0	0	12
	TIMANA	2	4	2	31
	HUILA	41	43	25	706

Fuente: SIVIGILA



Carrera 20 No 5b-36; Neiva – Huila - Colombia; PBX: 8701980

www.huila.gov.co; twitter: @HuilaGob; Facebook: www.facebook.com/huilagob; YouTube: www.youtube.com/huilagob



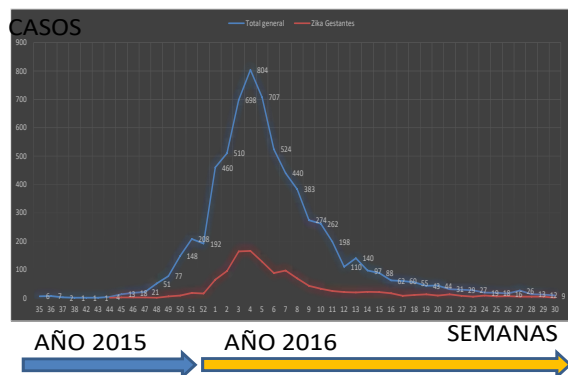


GOBERNACION DEL HUILA

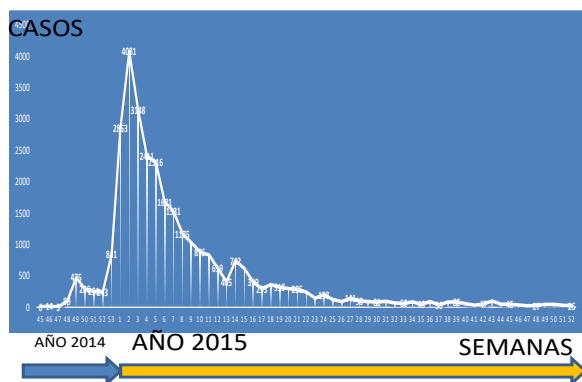
Secretaria de Salud Departamental

Comportamiento Otras Enfermedades Vectoriales y Zoonosis Huila, 2017

CURVA EPIDÉMICA DE ZIKA HUILA, 2015 - 2016



CURVA EPIDÉMICA DE CHIKUNGUÑA, 2014-2015



Área afectada por Leishmaniasis Visceral, periurbana del municipio de Neiva



Otras Enfermedades Transmitidas por Vectores

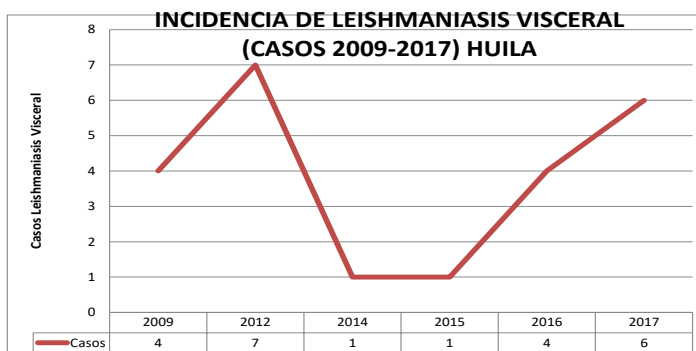
Enfermedad de Chagas crónico 7 casos: Acevedo 1, Guadalupe 2, Aipe 1, Campoalegre 1, Pitalito 1, exterior 1.

Malaria: 7 casos Vivax (Venezuela, Vichada, Putumayo y Nariño), 7 casos Falciparum (Chocó, Nariño y Valle) y 2 caso de malaria mixta (Pendiente ajustar procedencia).

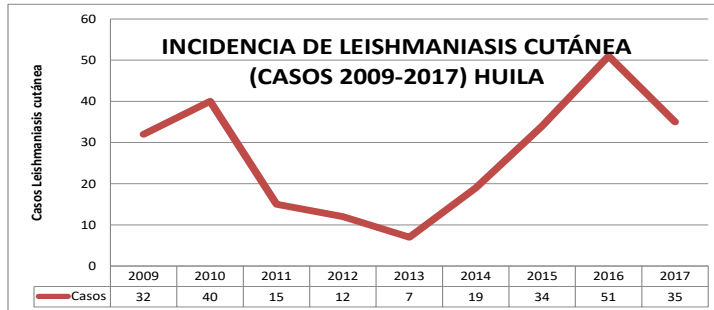
Leishmania cutánea: 35 caso de Huila, (Neiva 14, Campoalegre 4 y Rivera 13 y otros 5 mpios con 1 caso); otros dptos 23: Antioquia 2, Bolívar 1, Guaviare 1, Meta 5, Nariño 1; Tolima 3; Caquetá 3; Cauca 1; Amazonas 1; L. Mucosa 0 y L. Visceral 6, de Neiva.

"Si No hay criaderos No hay mosquitos".

INCIDENCIA DE LEISHMANIASIS VISCERAL (CASOS 2009-2017) HUILA



INCIDENCIA DE LEISHMANIASIS CUTÁNEA (CASOS 2009-2017) HUILA



"El Camino es la Educación"

YANID PAOLA MONTERO GARCÍA
Secretaria de Salud Departamental

Grupo Enfermedades Transmitidas por Vectores y Zoonosis:

CARLOS ALBERTO LOZANO POLANCO

Coordinador ETV y Salud Ambiental

MARÍA CLEMENCIA ROJAS GARCÍA

Coordinadora Laboratorio SP y EGI

LILIAN VALLEJO POLANCO: Laboratorio Virus

ARBEY ESPINOSA GONZALEZ: Aux. Laboratorio

SILVIA LORENA BECERRA: Entomología

GERMAN QUINCHE: Médico Auditor

LUIS JOSÉ TORRES ROJAS: Médico Epidemiólogo

CAMILO RIVERA VEGA: Profesional Apoyo

WILLIAM PERDOMO: Médico Veterinario, Zootecnista, Epidemiólogo.



Carrera 20 No 5b-36; Neiva – Huila - Colombia; PBX: 8701980

www.huila.gov.co; twitter: @HuilaGob; Facebook: www.facebook.com/huilagob; YouTube: www.youtube.com/huilagob

