

CONSTRUCCION DEL DISTRITO DE RIEGO DE MEDIANA ESCALA TESALIA - PAICOL




PANORAMICA DE LA PARTE ALTA DE LA SUB-CUENCA RIO NEGRO DE NARVAEZ DONDE SE PUEDE APRECIAR LA GEOMORFOLOGIA DE PAISAJE DE MONTAÑA Y SU ESTADO DE ESCASA COBERTURA EVIDENCIANDO UN MAL MANEJO DE ELLA O FUERTE INTERVENCION ANTROPIICA.




RIO NEGRO DE NARVAEZ, FUENTE HIDRICA DE ABASTECIMIENTO DEL DISTRITO DE RIEGO DE MEDIANA ESCALA TESALIA-PAICOL

CONSTRUCCION DEL DISTRITO DE RIEGO DE MEDIANA ESCALA TESALIA - PAICOL



PANORAMICA DEL CAÑON DEL CHIRIRI TRAZADO APROXIMADO DEL CANAL DE CONDUCCION SECTOR 15 K5+020 – K5+830. MACISO ROCOSO DE MUY BUENAS CARACTERISTICAS MECANICAS. EL SECTOR ES ESTABLE. SE PUEDE OBSERVAR LA ESCASA VEGETACION A AFECTAR.



PANORAMICA DEL SECTOR 23 K11+510 – K14+570. ESTABLE. SE PUEDE REQUERIR DINAMITA. TOPOGRAFIA SUAVE CON PEQUEÑAS COLINAS DISECTADAS POR CAÑOS O QUEBRADAS DE CIERTA PROFUNDIDAD DE HASTA 10 m.

CONSTRUCCION DEL DISTRITO DE RIEGO DE MEDIANA ESCALA TESALIA - PAICOL



PANORAMICA DE LA VIA DE ACCESO A LA ZONA DE RIEGO. SE OBSERVA LA PARTE FINAL DEL LLANO DE TESALIA, VIA TESALIA A NEIVA .MARGEN DERECHA CULTIVO DE ARROZ, MARGEN IZQUIERDA PASTOS. SE PUEDE IDENTIFICAR EL ESTADO DE LA INFRAESTRUCTURA VIAL EN EL AREA DEL PROYECTO.



CULTIVO DE ARROZ EN LA E.C. LA ORQUIDEA. SE EVIDENCIA LA AUSENCIA DE ESTRUCTURAS DE REPARTICION DE CAUDALES, Y LOS MATERUALES Y SISTEMAS UTILIZADOS.

CONSTRUCCION DEL DISTRITO DE RIEGO DE MEDIANA ESCALA TESALIA - PAICOL



AREAS DEDICADAS A PASTOREO DE GANADO. PASTOS SIN NINGUNA PRACTICA CULTURAL.




PRADERAS DEDICADAS A GABADERIA, APTAS PARA CULTIVOS COMO ARROZ.

CONSTRUCCION DEL DISTRITO DE RIEGO DE MEDIANA ESCALA TESALIA - PAICOL



SITIO DE OBRAS: BOCATOMA

CONSTRUCCION DEL DISTRITO DE RIEGO DE MEDIANA ESCALA TESALIA - PAICOL



SITIO DE OBRAS: BOCATOMA

CONSTRUCCION DEL DISTRITO DE RIEGO DE MEDIANA ESCALA TESALIA - PAICOL



SITIOS DE OBRAS: BOCATOMA