

# REPUBLICA DE COLOMBIA

DEPARTAMENTO DEL HUILA



## NOTARIA PRIMERA DE GARZON

Círculo de Garzón  
Calle 8 No. 9-66  
Telefax: 8332065

PRIMERA Copia de la Escritura No. 1945

De fecha 27 de DICIEMBRE de 2010

PROTOCOLIZACION-DOCUMENTO-CENSO DE FAMILIAS RESIDENTES EN PREDIOS UBICADOS EN EL AREA

DE INFLUENCIA DIRECTA DEL PROYECTO HIDROELECTRICO EL QUIMBO

HILDA VESGA CALA  
NOTARIO



ESCRITURA NUMERO: MIL NOVECIENTOS CUARENTA  
Y CINCO(1945)- - - - -  
FECHA DE OTORGAMIENTO: DICIEMBRE VEINTISIETE  
(27) DEL AÑO DOS MIL DIEZ(2010)- - - - -

ACTO O CONTRATO: PROTOCOLIZACION -  
DOCUMENTO —CENSO DE FAMILIAS  
RESIDENTES EN PREDIOS UBICADOS EN EL AREA DE INFLUENCIA  
DIRECTA DEL PROYECTO HIDROELECTRICO EL QUIMBO. - - - - -

COMPARECIENTE: EMGESA S.A. ESP — NIT N° 860063875-8 —  
REPRESENTADA POR: FERNANDO GUTIERREZ MEDINA — c.c.N°  
72.150.845—  
PRIMER SUPLENTE DEL GERENTE GENERAL. - - - - -

En la ciudad de Garzón, Departamento del Huila, República de  
Colombia, a los veintisiete(27) — días del mes de diciembre del año dos  
mil diez (2010), ante mí, HILDA VESGA CALA, Notaria Primera de este  
Círculo, compareció FERNANDO GUTIERREZ MEDINA, varón, mayor de  
edad, domiciliado en Bogotá, identificado con la cédula de ciudadanía  
número 72.150.845 de Bogotá quien obra en nombre y representación de  
la Sociedad EMGESA S.A. ESP., en su condición de Primer Suplente del  
Gerente General y expuso: = = = = =

PRIMERO: Que presenta para su protocolización el documento 1.—  
CENSO DE FAMILIAS RESIDENTES EN PREDIOS UBICADOS EN EL  
AREA DE INFLUENCIA DIRECTA DEL PROYECTO HIDROELECTRICO  
EL QUIMBO; el cual consta de treinta y seis (36) folios. En consecuencia,  
yo la Notaria, hallando dicho documento en orden procedo a colocarlo en  
éste Tomo del Protocolo del presente año. = = = = =

Se advirtió al otorgante de esta escritura de la obligación que tiene de leer  
la totalidad de su texto a fin de verificar la exactitud de todos los datos en  
ella consignados, con el fin de aclarar, modificar o corregir lo que les  
pareciere; la firma de la misma demuestra la aprobación total del texto. En  
consecuencia, la Notaria no asume ninguna responsabilidad por errores o  
inexactitudes establecidos con posterioridad a la firma de los otorgantes y  
de la Notaria. En tal caso esta debe ser corregida mediante el

*Hilda Vesga Cala*  
NOTARIA PRIMERA  
GARZÓN - HUILA

otorgamiento de una nueva escritura, suscrita por todos los que  
intervenieron en la inicial y sufragado por los mismos (Artículo 35 del  
Decreto Ley 960 de 1970. = = = = =

OTORGAMIENTO Y AUTORIZACION. \* \* \* \* \*

Leído, Aprobado y Firmado por el compareciente este instrumento, que  
elaboró conforme a su voluntad, sus declaraciones e instrucciones, se les  
hicieron las advertencias de Ley. La Notaria lo autoriza y da fe de ello.---

DERECHOS NOTARIALES \$42.860  
10301/09.-

DCTO 1681/96 - RES.

RECAUDO POR IVA \$21.973


DCTO 397/ 1.984.- ART. 4.-

FONDO: \$3.570 SUPER: \$3.570

Esta escritura se extendió en el papel notarial número 06802299. TONO LO ES-

CRITO EN LETRA DIFERENTE SI VALE. - - - - -

EL OTORGANTE

  
FERNANDO GUTIERREZ MEDINA

C.C.N° 72.150.845 de Bogotá

PRIMER SUPLENTE DEL GERENTE GENERAL DE EMGESA S.A. ESP.

LA NOTARIA PRIMERA

  
HILDA VESGA CALA





**CENSO DE FAMILIAS RESIDENTES EN PREDIOS UBICADOS EN EL AREA DE INFLUENCIA DIRECTA DEL PROYECTO HIDROELÉCTRICO EL QUIMBO.**



**Municipio: Gigante Vereda: Veracruz**

Código Catastral	Nombre del predio	# Consecutivo de la familia	Nombre del integrante de la familia	No. Documento de identidad	Relación con el predio	Actividad
'413060001000700210000000	La Esperanza	1	Carlos Eliserio Parga Rivas	79408213		Agricultor
			Martha Cecilia Araque			Ama de casa
			María José Parga Araque			Estudiante
'413060001000700980000002	Lote # 2	2	Luis Enrique Polania Gutiérrez	12106430		Jornalero
			Gloria Esperanza Muñoz Torres			Ama de casa
			Luis Carlos Polania Muñoz			Jornalero
			José Enrique Polania Muñoz			Jornalero
			Claudia Lucinda Polania Muñoz			Jornalero
			María Alejandra Polania Muñoz			Estudiante
			Camila Polania Muñoz			Estudiante
			Angie Ximena Polania Muñoz			Estudiante
'413060001000700520000000	Casa Lote	3	Edgar Fernando Lizcano	7716118		Jornalero
			Leidy Johana Montealegre			Ama de casa
			Laura Vanesa Lizcano Montealegre			Estudiante
			Yefer Andrés Lizcano Montealegre			Estudiante
			Juan Sebastián Urriago Montealegre			Estudiante
'413060001000700820000000	Casa Lote	4	Laurentino León Motta	12192079		Jornalero
			Jhon Jairo León Motta			Jornalero
'413060001000700180000000	Casa Lote - Villa Santiago	5	Jerónimo Tovar	12206646		Comerciante
			Marisol Valderrama Quintero			Ama de casa
			Juan Nicolás Tovar Valderrama			Estudiante
			Anyi Tatiana Tovar Valderrama			Estudiante
			Kevin Andrés Tovar Valderrama			Menor a 5 años
'413060001000700170000000	Casa Lote	6	Jhon Edinson Liscano Osorio	4950703		Empleado
			María Victoria Tovar Galindo			Jornalero
			Astrid Carolina Liscano Tovar			Estudiante
			Luis Miguel Liscano Tovar			Estudiante
'413060001000700500010000	Casa Mejora	7	Renan Luna Chacón	17656652		Jornalero
			Nidia Quintero Ardila			Ama de casa
			Diego Alejandro Luna Quintero			Estudiante
			Juan David Luna Quintero			Menor a 5 años
'413060001000700760000000	Jericó	8	Cayetano Núñez Díaz	4940772		Mayordomo
			Luz Marina Torres			Ama de casa
			Laura Milena Núñez Torres			Estudiante
			Yeimy Paola Núñez Torres			Menor a 5 años

*Glady Vega Bola*  
NOTARIA PRIMERA  
GARZON - GULLA

**CENSO DE FAMILIAS RESIDENTES EN PREDIOS UBICADOS EN EL AREA DE INFLUENCIA  
DIRECTA DEL PROYECTO HIDROELÉCTRICO EL QUIMBO.**



**Municipio: Gigante Vereda: Veracruz**

Código Catastral	Nombre del predio	# Consecutivo de la familia	Nombre del integrante de la familia	No. Documento de identidad	Relación con el predio	Actividad
'413060001000700760000000	Jericó	9	Aldides Dussan Llanos	12116968		Empleado
			Cleotilde Serrano			Ama de casa
			Alirio Almario			Jornalero
			Yulissa Dussan Serrano			Estudiante
'413060001000700760000000	Jericó	10	Miguel Salazar Jiménez	12190012		Jornalero
'413060001000701000000000	Casa Lote	11	Alfredo Tamayo	4907769		Pescador
			Mira Rincón Rojas			Ama de casa
			Jhon Fener Paredes Rincón			Jornalero
			Yamile Paredes Rincón			Jornalero
			Ángela Lucía Cabrera Rincón			Menor a 5 años
'413060001000700530000000	Casa Lote	12	Francy Cabrera Trujillo	12197958		Pescador
			Juan Felipe Cabrera Sánchez			Estudiante
'413060001000700530000000	Casa Lote	13	Ángela Trujillo Morales	26501957	Propietario	Ama de casa
			Francisco Cabrera			Pescador
			Juan Gabriel Cabrera Trujillo			Jornalero
'413060001000700550000000	La Esperanza	14	Johan Sebastián Aquite Bonelo	1077855204		Jornalero
			Luisa Ximena Rincón			Ama de casa
			Emanuel Aquite Rincón			Menor a 5 años
'413060001000700870000000	Casa Lote	15	Claudia Yanet Andrade Roa	55114380		Ama de casa
			Gerardo Lugo Florez			Mecánico
			Juan Diego Lugo Andrade			Niño sin ingresar a etapa escolar
			Juan Felipe Lugo Andrade			Menor a 5 años
'413060001000701020000000	El Mirador	16	José Fernando Varón Trujillo	1077851172		Empleado
			Jenyfer Escarpeta Martínez	Ama de casa		
			Diana Marcela Escarpeta Martínez	Jornalero		
			Paula Alejandra Varón Escarpeta	Menor a 5 años		
			Jhojan Alejandro Escarpeta Martínez	Menor a 5 años		
			Erminson Varón Trujillo	Jornalero		
'413060001000701020000000	El Mirador	17	Lina María Trujillo Menza	55114307		Jornalero
			Marlon Estiven Correa			Estudiante
'413060001000700500000040	Casa Lote	18	Álvaro Dussan Díaz	83089643		Conductor
			María Consuelo Florez			Ama de casa
			María Julián Dussan Florez			Estudiante
			Maryi Dussan Florez			Menor a 5 años

**CENSO DE FAMILIAS RESIDENTES EN PREDIOS UBICADOS EN EL AREA DE INFLUENCIA DIRECTA DEL PROYECTO HIDROELÉCTRICO EL QUIMBO.**



**Municipio: Gigante Vereda: Veracruz**

Código Catastral	Nombre del predio	# Consecutivo de la familia	Nombre del integrante de la familia	No. Documento de identidad	Relación con el predio	Actividad
'413060001000700500000040	Casa Lote.	19	Andrea Florqz Barragán	55114178		Jornalero
			Yojan Stiven Trujillo Florez			No aplica
'413060001000700500000040	Casa Lote.	20	Martha Liliana Florez Barragán	55070774		Jornalero
			Javier Alejandro Espitia Florez			Menor a 5 años
'413060001000700500000040	Casa Lote.	21	Leonel Florez	26503668	Propietario	Jornalero
'413060001000700190000000	Casa Lote.	22	Luz Mary Tovar	55064248		Jornalero
			Diego Alejandro Gonzales Tovar			Estudiante
'413060001000700780000000	Casa Lote	23	Wilmer Cabrera Trujillo	1077844238		Jornalero
			Lucelida León Motta			Ama de casa
			Gerardo Andrés Lizcano León			Estudiante
413060001000700780000000	Casa Lote	24	Guillermina Quintero Pérez	26499378	Poseedor	Ama de casa
'413060001000700260000000	El Badeo	25	Jesús Andrés Quintero Ardila	12209443		Jornalero
			Deicy Yaneth Manrique Ramirez			Ama de casa
			Caren Daniela Quintero Manrique			Menor a 5 años
			Emanuel Quintero Manrique			Menor a 5 años
'413060001000700260000000	El Badeo	26	Daniel Quintero Trujillo	1636055	Propietario	Agricultor
			Concepción Ardila De Quintero			Ama de casa
'413060001000700480000000	El Carmen 1	27	Silvestre Ospina Pedroza	12208145		Jornalero
			María Elcy Basto Galindo			Ama de casa
			Karen Daniela Ospina Basto			Estudiante
			Luisa Fernanda Ospina Basto			Estudiante
'413060001000700480000000	El Carmen 1	28	Emérita Pedroza Ospina	26489958	Propietario	Ama de casa
'413060001000700500000052	Casa Mejora	29	Elia Maria Quintero Rincón	1080182763		Empleado
			Valeria Sofia Bernal Quintero			Menor a 5 años
'413060001000700500000052	Casa Mejora	30	Laura Maria Quintero Rincón	1077844189		Empleado
			Julián David Dussan Quintero			Menor a 5 años
413060001000700500000052	Casa Mejora	31	Crista Leonor Rincón	55111321	Poseedor	Ama de casa
			Gerardo Quintero Ardila			Jornalero
			Jesús Gerardo Quintero Rincón			Jornalero
			Daniela Quintero Rincón			Estudiante
'413060001000700140000000	El Consuelo	32	Luz Miriam Rojas Claros	55057142		Agricultor
			José Alfredo Ardila Rojas			Jornalero
			Juan Carlos Ardila Rojas			Jornalero
			Liliana Ardila Rojas			Ama de casa
			Ricardo Ardila Rojas			Estudiante
			Yelson Rojas Claros			Estudiante



CENSO DE FAMILIAS RESIDENTES EN PREDIOS UBICADOS EN EL AREA DE INFLUENCIA DIRECTA DEL PROYECTO HIDROELÉCTRICO EL QUIMBO.						emgesa E endesa
Municipio: Gigante Vereda: Veracruz						
Código Catastral	Nombre del predio	# Consecutivo de la familia	Nombre del Integrante de la familia	No. Documento de identidad	Relación con el predio	Actividad
413060001000700430000000	La Esperanza	33	Martha Lucia Sánchez	38244421		Agricultor
			Norma Constanza Ramírez			Discapacidad
			Juan Manuel Ramírez			Estudiante
413060001000700430000000	La Esperanza	34	Carlos Alberto Polania Vanegas	12111672	Propietario	Ganadero
413060001000700430000000	La Esperanza	35	Tiberio León Ramírez	79360163		Jornalero
			Magali Paredes Rincón			Ama de casa
			Carlos León Paredes			Niño sin ingresar a etapa escolar
			Edwin Tiberio León Paredes			No aplica
			Saray León Paredes			Menor a 5 años
			Roberto León			Adulto mayor
413060001000700100000000	Lote Con Casa Habitacional	36	Lester Alfonso Liscano Osorio	4945314		Empleado
			Yuli Ossa Galindo			Jornalero
			Kerly Johana Liscano Ossa			Estudiante
			Kevin Santiago Liscano Ossa			Menor a 5 años
413060001000700030000000	La Falla	37	Yaneth Chacón Arango	40776411		Jornalero
			Fernando Suaza Chacón			Militar
			Ana Maria Suaza Chacón			Estudiante
			David Hernando Suaza Chacón			Estudiante
			Yaneth Alejandra Chacón Arango			Estudiante
			Armer Stiven Gil Suaza			Estudiante
413060001000700030000000	La Falla	38	Cindi Suaza Chacón	1077856017		Empleado
			Yuliana Castillo Suaza			Menor a 5 años
413060001000800850000000	Casa Lote	39	Libardo Ramirez	4887204	Propietario	Agricultor
			Mercedes Ramirez Perdomo			Ama de casa
413060001000701000000001	Casa Lote	40	Gladys Rincón Rojas	55058296	Propietario	Jornalero
			Edinson Rincón			Jornalero
			José Elver Polo			Pescador
			María Alejandra Almario Rincón			Estudiante
			Trinidad Almario Rincón			Estudiante
			Vanesa Alexandra Almario Rincón			Estudiante
			William Jesús Almario Rincón			Militar
413060001000700590000000	Casa Lote	41	Hernando Sánchez Serrano	1615332	Propietario	Independiente
			Hernando Vargas Serrano			Estudiante
			Ilyia Cabrera Morales			Ama de casa
			Jean Carlos Vargas Serrano			Estudiante
			Uvaldina Vargas Serrano			Estudiante

*Hilda Vega Cala*  
*N. V. V.*  
*N. V. V.*

**CENSO DE FAMILIAS RESIDENTES EN PREDIOS UBICADOS EN EL AREA DE INFLUENCIA  
DIRECTA DEL PROYECTO HIDROELÉCTRICO EL QUIMBO.**



**Municipio: Gigante Vereda: Veracruz**

Código Catastral	Nombre del predio	# Consecutivo de la familia	Nombre del integrante de la familia	No. Documento de identidad	Relación con el predio	Actividad
'413060001000700500000028	Casa Lote	42	Viviana Bonelo Florez	55111999	Propietario	Ama de casa
			Guilver Aquite Osorio			Expendedor de Carne
			Natalia Aquite Bonelo			Estudiante
			Sofía Aquite Bonelo			Menor a 5 años
'413060001000700360000000	Labranza Cacaotal	43	Manuel María Gómez Bautista	1632010	Propietario	Agricultor
			Argemira Sánchez De Gómez			Ama de casa
			Edgar Gómez Sánchez			Profesional en salud ocupacional
			Alfredo Gómez Sánchez			Conductor
			Santiago Gómez Florez			Estudiante
'413060001000700200000000	La Falla Casa Lote	44	Alcides Pedroza Trujillo	1636087	Propietario	Agricultor
			Ismael Pedroza Trujillo			Lechero
'413060001000700980000003	Lote # 1	45	Argenis Vanegas Santos		Propietario	Jornalero
			Gabriel Trujillo Morales			Pescador
			Victoria Lizcano Vanegas			Estudiante
'413060001000700940000000	El Mirador	46	Ernelio Bonelo Florez	12207519	Propietario	Transportador
			Adriana María Bonelo Quintero			Estudiante
			Catherin Bonelo Quintero			Estudiante
			Gloria Constanza Quintero			Ama de casa
'413060001000700540000000	Casa Lote	47	Epifanio Álvarez Trujillo	1629762	Propietario	Adulto mayor
			Elvira Valderrama Rincón			Ama de casa
			Ramiro Álvarez Rincón			Jornalero
'413060001000700510000000	Casa Lote	48	Heber Hernández Ospina	12205957	Propietario	Pescador
			Andrés Hernández Rincón			Estudiante
			Eder Hernández Rincón			Empleado
			Gullyt Hernández Rincón			Estudiante
			María Nina Rincón Rivera			Comerciante
'413060001000700500000029	Casa Lote	49	Elisa Bonelo Florez	55061820	Propietario	Comerciante
			Laura Bastidas Bonelo			Estudiante
			Omar Bastidas Quintero			Agricultor
			Paola Bastidas Bonelo			Estudiante
'413060001000700490000000	Casa Lote	50	Ligia Ospina	26503668	Propietario	Ama de casa
			María Del Mar Lizcano Hernández			Estudiante
			Salvador Hernández Ospina			Pescador
			Yesica Catherine Lizcano Hernández			Estudiante



CENSO DE FAMILIAS RESIDENTES EN PREDIOS UBICADOS EN EL AREA DE INFLUENCIA DIRECTA DEL PROYECTO HIDROELÉCTRICO EL QUIMBO.						emgesa E endesa
Municipio: Gigante			Vereda: Veracruz			
Código Catastral	Nombre del predio	# Consecutivo de la familia	Nombre del integrante de la familia	No. Documento de identidad	Relación con el predio	Actividad
'413060001000700160000000	Casa Lote	51	Ursulina Perdomo	26498378	Propietario	Ama de casa
			Yelson Fernando Silva Perdomo			Desempleada
'413060001000700710000000	Villa Feliza	52	Aristides Pedroza Quintero	1636101	Propietario	Agricultor
			Amelia Vélez Peña			Ama de casa
			Jorge Eliecer Peña Bolaños			Adulto mayor
			Juan Camilo Pedroza Vélez			Estudiante
'413060001000700500000039	Casa Lote	53	Cristo Leonel Florez Barragán	1080183902	Propietario	Empleado
			Stefania Sarrias Álvarez			Ama de casa
'413060001000700500000034	Casa Lote	54	Eiber Cabrera Trujillo	12206269	Propietario	Ganadero
			Durliandy Cabrera Montealegre			Desempleada
			Luisa Fernanda Cabrera			Desempleada
			Nicolás Cabrera Montealegre			Estudiante
			Yineth Montealegre			Ama de casa
'413060001000700690000000	Casa Lote	55	Emilia Suarez De Quintero	26490422	Propietario	Comerciante
			Ángela María Quintero			Estudiante
			Rufino Quintero Pedroza			Ganadero
'413060001000700270000000	Lote #17	56	Milena Quintero Ardila	55069258	Propietario	Ama de casa
			Henry Restrepo Cuellar			Comerciante
			Henry Restrepo Quintero			Menor a 5 años
			Jesús Eduardo Restrepo Quintero			Estudiante
'413060001000700990000000	Casa Lote	57	José Antonio Quinto Rincón	4908653	Propietario	Jornalero
			Jesús Antonio Quinto Rincón			Jornalero
			María Lucinda Quinto Rincón			Ama de casa
'413060001000700970000000	Casa Lote	58	Jairo Bonelo Álvarez	1636093	Propietario	Agricultor
			Oscar Eduardo Aquite Bonelo			Jornalero
			Yolanda Florez De Bonelo			Ama de casa
'413060001000700760000002	Casa Lote	59	Humberto Sarrias	12205941	Propietario	Contratista
			Ana María Sarrias Álvarez			Ama de casa
			Francisco Javier Sarrias Álvarez			Estudiante
			Luz Mila Álvarez			Empleado
'413060001000700500000044	Casa Lote	60	Reinaldo Suarez	1635131	Poseedor	Jornalero
'413060001000700500000043	Casa Lote	61	Mercedes Galindo Campos	26503682	Poseedor	Ama de casa
			Dorany Galindo			Ama de casa

*Gilda Vega Gola*  
 Gilda Vega Gola  
 NOTARIA PUBLICA  
 CANTÓN EL GUAYABO  
 PASTAZA - ECUADOR

**CENSO DE FAMILIAS RESIDENTES EN PREDIOS UBICADOS EN EL AREA DE INFLUENCIA  
DIRECTA DEL PROYECTO HIDROELÉCTRICO EL QUIMBO.**



**Municipio: Gigante Vereda: Veracruz**

Código Catastral	Nombre del predio	# Consecutivo de la familia	Nombre del integrante de la familia	No. Documento de identidad	Relación con el predio	Actividad
'413060001000700930000000	Casa Lote	62	Omar Suarez	7691489	Poseedor	Tractorista
			Gloria Matilde Tovar Álvarez			Ama de casa
			Jorge Andrés Suarez Tovar			Estudiante
			José Ricardo Suarez Tovar			Estudiante
			Luis Alejandro Suarez Tovar			Estudiante
			María Isabel Suarez Tovar			Menor de 5 años
			Omar Suarez Tovar			Estudiante
'413060001000700820000001	Casa Lote	63	Rubielá Álvarez Quevedo	55063864	Poseedor	Ama de casa
			Elder Esteban Florez Álvarez			Menor de 5 años
			Héctor Florez			Jornalero
			Juan David Florez Álvarez			Menor de 5 años
			Karla Fernanda Florez Álvarez			Estudiante
			Paula Andrea Collazos Álvarez			Estudiante
'413060001000700810000000	Casa Lote	64	Stella Quevedo Nieto	26511346	Poseedor	Ama de casa
			Huber Álvarez Quevedo			Militar
			Margoth Álvarez Quevedo			Empleado
			Oscar Mauricio Álvarez Quevedo			Estudiante
			Reinel Álvarez Quevedo			Jornalero
'413060001000700800000001	Casa Lote	65	Doris Álvarez Quevedo	55114130	Poseedor	Ama de casa
			Edson Yair García Álvarez			Menor de 5 años
			Jesús Denilson García Álvarez			Estudiante
			Nelson García Leguisamo			Pescador
'413060001000700590000001	Casa Lote	66	Hernando García Velazco	1636129	Poseedor	Pescador
'413060001000700800000000	Casa Lote	67	Ismael Cabrera	12205251	Poseedor	Pescador
			Anderson Bermeo Cabrera			Jornalero
			Denis Patricia Cabrera Buendía			Ama de casa
			Duvan Stiven García Cabrera			Estudiante
			Edna Katerin Cabrera Bermeo			Estudiante
			Rubielá Bermeo Buendía			Ama de casa
			Yenny Carolina Ossa Cabrera			Estudiante
'413060001000700200000001	Casa Lote	68	Yesid Pedroza	12205070	Poseedor	Agricultor
			Miriam Vargas			Comerciante

CENSO DE FAMILIAS RESIDENTES EN PREDIOS UBICADOS EN EL AREA DE INFLUENCIA DIRECTA DEL PROYECTO HIDROELÉCTRICO EL QUIMBO.						emgesa E endesa
Municipio: Gigante Vereda: Veracruz						
Código Catastral	Nombre del predio	# Consecutivo de la familia	Nombre del integrante de la familia	No. Documento de identidad	Relación con el predio	Actividad
413060001000700500010000	Casa Mejora	69	Laurentino Conda	4888286	Poseedor	Jornalero
			Erik Conda Luna			Estudiante
			Sebastián Conda Luna			Estudiante
			Ana María Conda Luna			Estudiante
			Edith Luna Calderón			Ama de casa
413060001000700860000000	Casa Lote	70	Lourdes Florez Plaza	26501734	Poseedor	Ama de casa
			Saín Lugo Florez			Jornalero
413060001000700840000000	Casa Lote	71	Elda Rojas Trujillo	55063926	Poseedor	Ama de casa
			Diana Sofía Cabrera Rojas			Estudiante
			Hernando Cabrera Trujillo			Pescador
			Jesús Francisco Trujillo Rojas			Pescador
413060001000700580000000	Casa Lote	72	Josefina Cabrera Morales	26503634	Poseedor	Ama de casa
413060001000700920000000	Casa Mejora	73	José Vicente Cabrera Morales	1636012	Poseedor	Adulto mayor
			Doris Cabrera Ramirez			Jornalero
			Tatiana Cabrera			Estudiante
413060001000700830000000	Casa Lote	74	Consuelo Ardila Cabrera	55154165	Poseedor	Empleado
			Claudia Dayana Sánchez Ardila			Estudiante
			Hernán García Leguisamo			Pescador
			Ingri Paola García Ardila			Estudiante
			Juan Carlos Sánchez Ardila			Jornalero
			Leidy Johana Ardila Cabrera			Estudiante
			Liceth Fernanda García Ardila			Estudiante
			María Alejandra Sánchez Ardila			Estudiante
			Windy Vanessa Sánchez Ardila			Estudiante
413060001000700470000000	Casa Lote	75	Nubia Cabrera Trujillo	55111833	Poseedor	Comerciante
			Mariana Trujillo Lizcano			Discapacitado
413060001000700500000038	Casa Lote	76	Joselin Sarrias	12207069	Poseedor	Pescador
			Giovanna Florez Barragán			Ama de casa
			José Alberto Sarrias Florez			Estudiante
			Juan Nicolás Sarrias Florez			Estudiante
			Natalia Barragán Ramirez			Desempleada
			Shirley Sofía Sarrias Florez			Menor de 5 años
			Yenifer Cristina Sarrias Florez			Menor de 5 años
4130600010007008600000001	Casa Lote	77	Epifanio González Florez	1636076	Poseedor	Jornalero
			Leonor Florez			Ama de casa
4130600010007008800000001	Casa Lote	78	Aícides Lugo Bustamante	1636083	Poseedor	Adulto mayor



**CENSO DE FAMILIAS RESIDENTES EN PREDIOS UBICADOS EN EL AREA DE INFLUENCIA DIRECTA DEL PROYECTO HIDROELÉCTRICO EL QUIMBO.**



**Municipio: Gigante Vereda: Veracruz**

Código Catastral	Nombre del predio	# Consecutivo de la familia	Nombre del integrante de la familia	No. Documento de identidad	Relación con el predio	Actividad
413060001000700760000001	Casa Lote	79	Edelmira Valderrama / Álvarez	55111287	Poseedor	Ama de casa
			Juan Hernández / Sebastián Álvarez			Estudiante
			Libardo Ospina / Hernández			Agricultor
			Libardo Álvarez / Hernández			Estudiante
			Ronaldo Álvarez / Hernández			Menor de 5 años
413060001000700790000000	Casa Lote	80	Adán Tovar Triana	4907754	Poseedor	Jornalero
			Derly Fernanda Tovar Álvarez			Estudiante
			Esmeralda Valderrama / Álvarez			Ama de casa
			Fabián Tovar Álvarez			Jornalero
			Jhon Edinson Tovar Álvarez			Jornalero
			Maira Alejandra Tovar			Empleado
			Maria Elvira Tovar Álvarez			Estudiante
413060001000700900000000	Casa Lote	81	Licenia Tovar Florez	52346984	Poseedor	Ama de casa
			Adriana Lucia Cabrera Florez			Estudiante
			Carlos Mauricio Cabrera Florez			Menor de 5 años
			Divar Cabrera			Jornalero
			Divar Eduardo Cabrera Florez			Menor de 5 años
			Valentina Cabrera Florez			Estudiante
413060001000700150000000	El Consuelo	82	Sandra Liliana Chacón Arango	40774322	Poseedor	Ama de casa
			Hendy Yohana Chacón Arango			Estudiante
			Lorena Chacón Arango			Estudiante
			Misael Rojas Clares			Jornalero
			Orlando Chacón Arango			Estudiante
			Yuri Chacón Arango			Estudiante
413060001000701150000000	Casa Lote	83	Avellino Tovar Triana	4907540	Poseedor	Discapacitado
			Eva Tovar Triana			Jornalero
413060001000700770000000	Casa Lote	84	Sandra Yaneth Rodríguez	55113026	Poseedor	Ama de casa
			Camilo Andrés Cabrera Rodríguez			Estudiante
			Enrique Rodríguez			Adulto mayor
			Karina Cabrera Rodríguez			Estudiante
			Pedro Nel Cabrera Trujillo			Contratista
			Yicela Cabrera Rodríguez			Menor de 5 años
413060001000701010000000	Buenavista	85	Carlos Briceño	5607649	Poseedor	Agricultor
			Luis Alejandro Briceño Gonzales			Menor de 5 años
			Sandra Milena Gonzales Sánchez			Ama de casa

*Gilda Vega Cala*  
NOTARIA PRIMERA  
GARCIA - ABILA

CENSO DE FAMILIAS RESIDENTES EN PREDIOS UBICADOS EN EL AREA DE INFLUENCIA DIRECTA DEL PROYECTO HIDROELÉCTRICO EL QUIMBO.						emgesa E endesa
Municipio: Gigante			Vereda: Veracruz			
Código Catastral	Nombre del predio	# Consecutivo de la familia	Nombre del integrante de la familia	No. Documento de identidad	Relación con el predio	Actividad
413060001000700500000041	Casa Lote	86	Mireya Galindo	55111912	Poseedor	Jornalero
			Andrea Del Pilar Tovar Galindo			Estudiante
			Juan Diego Gonzales Galindo			Estudiante
			Orlando Gonzales			Jornalero
413060001000700500000037	Casa Lote	87	Said Pedroza Trujillo	1636072	Poseedor	Agricultor
			Cecilia Trujillo Valenzuela			Jornalero
413060001000700890000000	Casa Lote	88	María Sucl Florez	36147903	Poseedor	Empleado
413060001000700910000000	Casa Lote	89	Luz Mary Quintero Ardila	55110887	Poseedor	Ama de casa
			Ariel Quintero			Jornalero
			Brayan Cabrera Quintero			Estudiante
			Enrique Cabrera Ramirez			Comerciante
			Katherine Parra Gutiérrez			Ama de casa
			Vannesa Cabrera Quintero			Estudiante
413060001000700570000000	Casa Lote	90	Emilio Quintero Trujillo	12205002	Poseedor	Jornalero
			Luz Emilia Quintero Florez			Empleado
			Sandra Lorena Quintero Florez			Empleado
			Luz Helena Florez			Artesanía
413060001000700270000001	Lote 16	91	Albertino Quintero Trujillo	4903751	Poseedor	Agricultor
			Fani Lucia Cabrera Ramirez			Ama de casa
			Margarita Quintero Cabrera			Estudiante
			Vicente Quintero Cabrera			Auxiliar de Enfermería
413060001000700880000000	Casa Lote	92	Celia Florez	26503639	Poseedor	Adulto mayor
			Arvey Florez			Jornalero
			Carmen Florez			Adulto mayor
413060001000700790010000	Casa Mejora	93	María Ximena Tovar Álvarez	55114638	Poseedor	Ama de casa
			Jhon Fredy Correa Acevedo			Jornalero
			Jhonatan Steven Correa Tovar			Menor de 5 años
			Emerson Fabián Correa Tovar			Menor de 5 años
413060001000700500000000	Jericó - La Libertad	94	Guido Hernández Ospina	12207459		Jornalero
			Johana Urriago Toledo			Ama de casa
			Guido Alejandro Hernández Urriago			Estudiante
			Kerly/Manuela Hernández Urriago			Estudiante

**CENSO DE FAMILIAS RESIDENTES EN PREDIOS UBICADOS EN EL AREA DE INFLUENCIA  
DIRECTA DEL PROYECTO HIDROELÉCTRICO EL QUIMBO.**



**Municipio: Gigante Vereda: La Honda (Libertador)**

Código Catastral	Nombre del predio	# Consecutivo de la familia	Nombre del integrante de la familia	No. Documento de identidad	Relación con el predio	Actividad
'413060001000503310000000	Lote # 1 El Altico	1	Alfredo Florez	12206548		Empleado
			María Biany Camargo			Ama de casa
'413060001000500560000000	La Borrero	2	Álvaro Arciniegas Ramírez	17184006		Agricultor-Partijero
			María Josefá Romero			Ama de casa
			Gloria Arciniegas Romero			Estudiante
			Mauricio Arciniegas Romero			Jornalero
'413060001000500560000000	La Borrero	3	Reimundo Arciniegas Romero	12209195		Jornalero
			Blanca Cernaída Montealegre Guio			Ama de casa
			Juan Camilo Montealegre			Estudiante
			Juan Carlos Montealegre			Estudiante
			Juan Diego Arciniegas			Estudiante
			Jhoan Stevan Arciniegas			Estudiante
			Janha Nicol Arciniegas			Menor a 5 años
'413060001000500300000000	Casa Manga Finca El Playón	4	Nelson Triviño Ardila	4883448		Oficios Varios
			Martha Lucía Santanilla			Ama de casa
			Laura Vanesa Triviño Santanilla			Estudiante
			Johana Valentina Triviño Santanilla			Estudiante
			Jhon Fredy Triviño Santanilla			Menor a 5 años
		pendiente	Diego Fernando González Santanilla	1080182919		Oficios Varios
'413060001000500210000000	Lote Y Casa	5	Eduardo Cerquera Ipus	12208033		Empleado
			Norma Constanza García			Ama de casa
			Astrid Carolina Cardona			Estudiante
			Karla Dayana Cerquera García			Estudiante
			Carol Michelle Cerquera García			Estudiante
			María Mercedes Cerquera García			Menor a 5 años
'413060001000500050000000	La Marcela	6	Daniel Trujillo Cívez	12196936		Mayordomo
			Yeimin Machado Sepúlveda			Ama de casa
			Daniela Trujillo Machado			Menor a 5 años
			Arnold Steven Dela Rosa			Estudiante
'413060001000500530000000	Monterrey	7	Fabio Cerquera Ipus	12207032		Empleado
			Patricia Cáceres Caballero			Ama de casa
			Tania Cristina Cerquera Cáceres			Estudiante
			Fabio Enrique Cerquera Cáceres			Estudiante
			Sergio Fernando Cerquera Cáceres			Estudiante
			Arcadio Cerquera Ipus			Jornalero



CENSO DE FAMILIAS RESIDENTES EN PREDIOS UBICADOS EN EL AREA DE INFLUENCIA DIRECTA DEL PROYECTO HIDROELÉCTRICO EL QUIMBO.



Municipio: Gigante Vereda: La Honda (Libertador)

Municipio: Gigante			Vereda: La Honda (Libertador)			
Código Catastral	Nombre del predio	# Consecutivo de la familia	Nombre del integrante de la familia	No. Documento de identidad	Relación con el predio	Actividad
'413060001000500400000000	El Playón	8	Jorge Quiguana Chantre	12269533		Mayordomo
			Maria Elvia Quintero De Valencia			Ama de casa
			Francy Lorena Quiguana Quintero			Estudiante
			Ronal Fernando Quiguana Quintero			Estudiante
'413060001000500480000000	La Victoria	9	William Triviño Ardila	83251756		Mayordomo
			Esperanza Santanilla Ríos			Ama de casa
			Daniela Fernanda Triviño Santanilla			Menor a 5 años
'413060000000000100000000	El Peligro	10	Alirio Triviño	4908255		Agricultor
			Álvaro Olaya			Agricultor
'413060001000500580000000	Bengala	11	Deuris Beltrán Cárdenas	79964387		Mayordomo
			Maira Alejandra Herrera Sánchez			Ama de casa
			Yuri Vanessa Beltrán Herrera			Menor a 5 años
			Felipe Beltrán Herrera			Menor a 5 años
			Juan Camilo Gómez Herrera			Estudiante
'413060001000500690000000	La Esmeralda Lote # 4	12	Ismael Triviño Quila	4904648	Propietario	Agricultor
			Luz Dry Ardila Ardila		Ama de casa	
			Remberto Triviño Quila		Jornalero	
'413060001000500390000000	El Tablón	13	Edgar Longa Ríos	12206071	Propietario	Agricultor
			Adalberto Longas Álvarez		Estudiante	
			Carmen Álvarez		Ama de casa	
			Clara Inés Longas Álvarez		Estudiante	
			Edgar Longas Álvarez		Estudiante	
			Gabriel Álvarez Mayorca		Jornalero	
			Hedy Viviana Longas Álvarez		Desempleada	
			Henry Álvarez Ferro		Jornalero	
			Juan Camilo Longas Álvarez		Estudiante	
			María Angélica Longas Álvarez		Menor a 5 años	
			Leticia Sánchez De Muñoz		26498372	Propietario
'413060001000500550000000	Las Brisas	14	Rómulo Muñoz Fierro			Adulto mayor
			Vianey Inés Muñoz Sánchez			Ama de casa

*Gilda Vega Cala*  
Nº 12.11.11.11  
GARCÍA

CENSO DE FAMILIAS RESIDENTES EN PREDIOS UBICADOS EN EL AREA DE INFLUENCIA DIRECTA DEL PROYECTO HIDROELÉCTRICO EL QUIMBO.						emgesa ENCUESTA
Municipio: Gigante			Vereda: La Honda (Libertador)			
Código Catastral	Nombre del predio	# Consecutivo de la familia	Nombre del integrante de la familia	No. Documento de identidad	Relación con el predio	Actividad
413060001000500150000000	El Fuerte	15	José Renan Aros Cuenca	12205804	Propietario	Agricultor
			Andrés Felipe Aros Narváez			Menor a 5 años
			Daniel Fabián Narváez			Estudiante
			Francy Narváez Delgado			Ama de casa
			José David Aros Narváez			Estudiante
			Julián Alexis Aros Narváez			Menor a 5 años
			Karol Liceth Aros Narváez			Estudiante
			Yulieth Tatiana Falla Narváez			Ama de casa
413060001000500390000001	El Tablón	16	Lucy Cristina Longas	55111702	Poseedor	Agricultor
			Diego Mauricio Longas			Estudiante
			Oscar Iván Savedra Longas			Estudiante
			Yenifer Catherine Savedra Longas			Estudiante

*Milda Vega Caba*  
 NOTARIA PRIMER  
 GARZON TULUA

**RESULTADO DEL CENSO DE FAMILIAS RESIDENTES EN PREDIOS UBICADOS EN EL AREA DE INFLUENCIA DIRECTA DEL PROYECTO HIDROELÉCTRICO EL QUIMBO.**



**Municipio: Gigante Vereda: El Espinal**

Municipio: Gigante Vereda: El Espinal						
Código Catastral	Nombre del predio	# Consecutivo de la familia	Nombre del integrante de la familia	No. Documento de identidad	Relación con el predio	Actividad
413060001000200060000000	El Quimbo (Las Pailas)	1	Alexander Iquira	12209883		Mayordomo
			Niriam Milena Suarez Pinilla			Ama de casa
			Alexander Iquira Suarez			Menor a 5 años
			Daniel Iquira Suarez			Menor a 5 años
413060001000200070000000	El Quimbo	2	Vicente Cabrera	12185844		Empleado
			Nidia Castro Trujillo			Ama de casa
			Airton Johan Castro Trujillo			Estudiante
			Marlon Vicente Cabrera Castro			Estudiante
			Juan Felipe Cabrera Castro			Estudiante
413060001000200270000000	El Sañado	3	Arquimedes Córdoba Díaz	1632275		Empleado
			Luis Arquimedes Córdoba			Jornalero
			Roque Dario Córdoba			Jornalero
			Jesús Maria Córdoba			Jornalero
			Marisol Trujillo Esterli			Ama de casa
			Yeraldin Landines Escobar			Ama de casa
413060001000200120000000	Finlandia	4	Alfonso Prada Almaria	4912733		Mayordomo
			Maria Nirza Suaza			Ama de casa
413060001000200120000000	Finlandia	5	Carlos Julio Trujillo Usma	12325120		Empleado
			Nury Reinoso Perdomo			Ama de casa
			Andrés Mauricio Trujillo Reinoso			Estudiante
413060001000200040000000	El Gredal Y Labranza	6	Jesús Elias Benavidez Malagon	79255222		Partijero
			Indira Benavidez Ibarra			Estudiante
			Brigni Benavidez Ibarra			Estudiante
413060001000200040000000	El Gredal Y Labranza	7	Lucila Quintana Lugo	55114136		Empleado
			Jhon Jairo Vargas Quintana			Estudiante
			Edwin Mauricio Rodriguez Quintana			Estudiante
			Lorena Rodriguez Quintana			Estudiante
			Duberney Rodriguez Quintana			Estudiante
			Ricardo Rodriguez Quintana			Estudiante



**CENSO DE FAMILIAS RESIDENTES EN PREDIOS UBICADOS EN EL AREA DE INFLUENCIA  
DIRECTA DEL PROYECTO HIDROELÉCTRICO EL QUIMBO.**



**Municipio: Gigante Vereda: Matambo**

Código Catastral	Nombre del predio	# Consecutivo de la familia	Nombre del integrante de la familia	No. Documento de identidad	Relación con el predio	Actividad
'413060001000600770000000	Lote 18 Terranova	1	David Luna Cuellar	12202845		Mayordomo
			Angre Stefahy Quintero			Ama de casa
			Maria Paula Luna Quintero			No aplica
'413060001000600770000000	Lote 18 Terranova	2	Adolfo Luna	12185071	Poseedor	Ganadero
			Rosalba Cuellar De Luna			Ama de casa
'413060001000600630000000	Alemania	3	Benigno Cruz Quintero	1636099		Ganadero
'413060001000600630000000	Alemania	4	Fausto Cruz Sierra	12202808		Ganadero
'413060001000600630000000	Alemania	5	Luis Hernán Puentes	Indocumentado		Mensualero
'413060001000600100000000	El Chagres Lote # 2	6	Ignacio Anselmo Rojas	1635088		Jornalero
'413060001000600100000000	El Chagres Lote # 2	7	Yolanda Pérez Garcés	26424623		Empleado
'413060001000600100000000	El Chagres Lote # 2	8	Moisés Sánchez	93116593		Agricultor
'413060001000600220000000	La Lindosa	9	Wilson Quintero Longas	12208366		Mayordomo
			Mery Fajardo			Ama de casa
	Buenos Aires Lote # 2	10	Orley Silva Vargas	12242102		Jornalero
'413060001000600830000000	Primavera	11	José Eli Rivas Claros	12205591	Poseedor	Ganadero
'413060001000600130000000	La Reserva	12	Ismael Beltrán	12101228	Poseedor	Agricultor
			Ismael Beltrán Lara		Agricultor	
			Olga Patricia Parra		Ama de casa	
'413060001000600920000000	Chimba	13	Nubia Valderrama Quintero	55110856	Poseedor	Ganadero
			Maria Alejandra Peña Valderrama		Estudiante	
			Luis Enrique Perdomo Yande		Discapacitado	
'413060001000600800000000	La Isla	14	Arnulfo Álvarez Hernández	12186819	Poseedor	Ganadero
			Catalina Álvarez Renza		Estudiante	
			Luz Dery Renza González		Ama de casa	
			Marbella Álvarez Renza		Estudiante	
			Wilfer Álvarez Renza		Estudiante	
			Yuberika Álvarez Renza		Ganadero	
			Yubraimer Álvarez Renza		Estudiante	
'413060001000600860000000	Villa Magdalena	15	Rodrigo Toledo	4908526	Poseedor	Ganadero
'413060001000600440000001	Remolinos	16	Ramiro Vanegas Santos	12205726	Poseedor	Ganadero
			Stella Álvarez Álvarez		Ama de casa	
			Jean Carlos Vanegas Álvarez		Estudiante	
			Laura Vanegas Álvarez		Estudiante	
			Juan Sebastián Vanegas Álvarez		Estudiante	
			Ramiro Vanegas Álvarez		Estudiante	
			Stella Vanegas Álvarez		Menor de 5 años	

413060001000600950000000	Villa Claudia	17	Humberto Espinosa	4908959	Poseedor	Ganadero
			Camilo Ernesto Espinosa			Estudiante
			Claudia Espinosa León			Ama de casa
			Luisa Espinosa León			Estudiante
			Teresa Elena León García			Ama de casa
413060001000600440000003	Remolinos 3	18	Walberto Salcedo Torres	6621606	Poseedor	Agricultor
			Andrés Felipe Salcedo Ortiz			Estudiante
			Juan Carlos Salcedo Ortiz			Estudiante
			Luis David Salcedo Ortiz			Estudiante
			Margot Ortiz Chilatra			Ama de casa
413060001000600700000005	Predio Rodapasos	19	Gustavo Vanegas Alvarado	5174095	Poseedor	Agricultor
			Darly Botello Hernández			Agricultor
413060001000600070000002	Predio Rodapasos	20	Andremio Tovar Roa	12130065	Poseedor	Agricultor
			Luz Mery Ramírez Bermúdez			Ama de casa
			Víctor Alfonso Tovar Ramírez			Pescador
			Silvia Lorena Narváez Idrobo			Ama de casa
			Jhon Jairo Ortiz Henao			Jornalero
413060001000600840000000	Las Praderas	21	Luis Alberto Bravo	12185006	Propietario	Agricultor
			Juan Carlos Bravo Cabrera			Agricultor
413060001000600110000000	El Chagre	22	Elías Sánchez	4906743	Propietario	Agricultor
			Helena Hernández De Sánchez			Ama de casa
			María José Sánchez Trujillo			Menor a 5 años
413060001000600930000000	El Anhele	23	Luis Antonio Rodríguez Neita	12106414	Propietario	Agricultor
			Damaris Rodríguez Vásquez			Estudiante
			Joel Rodríguez Vásquez			Estudiante
			Luz Marina Vásquez			Agricultor
			Raquel Rodríguez Vásquez			Estudiante
413060001000600020000000	San Antonio	24	Eduardo Cortez Ramírez	83248166		Empleado-Mayordomo
			Estercilia Bahamon Díaz			Ama de casa
			Yandri Nicolie Cortez Bahamon			Menor a 5 años
413060001000600320000000	Lote 8-9-10 La Comunidad	25	Edgar Liscano Soto	12205894		Jornalero-Mayordomo
			Orfa Elisa Gorrón			Ama de casa
			Yurani Lizcano Gorrón			Estudiante
			Yorleni Lizcano Gorrón			Empleado
			Esther Polo Ramos			Adulto Mayor

*Grilda Vega Bola*  
NOTARIA PRIMERA  
GARZÓN - TULUA

CENSO DE FAMILIAS RESIDENTES EN PREDIOS UBICADOS EN EL AREA DE INFLUENCIA DIRECTA DEL PROYECTO HIDROELÉCTRICO EL QUIMBO.						emgesa E endesa	
Municipio: Gigante Vereda: Río Loro							
Código Catastral	Nombre del predio	# Consecutivo de la familia	Nombre del integrante de la familia	No. Documento de identidad	Relación con el predio	Actividad	
'413060001000800590000000	Alonso Sánchez	1	Ernesto Cabrera Álvarez	4882771		Mayordomo	
			Flor Alba Almario Delgado			Ama de casa	
			Francy Albeiro Cabrera			Jornalero	
			Edwin Cabrera Almario			Jornalero	
			Johana Cabrera Almario			Desempleada	
			Marlody Cabrera Almario			Estudiante	
			Diego Ernestor Cabrera			Estudiante	
			'413060001000800580000000			Casa Lote	2
'413060001000800580000000	Casa Lote	3	Luz Miriam Vargas	26500792	Poseedor	Ama de casa	
			Jesús Alberto Rincón			Estudiante	
			Víctor Rincón			Agricultor	
'413060001000800110000000	Casa Lote	4	Maribel Tovar Florez	55113823		Ama de casa	
			Williams Bravo Cabrera			Jornalero	
			Paula Andrea Bravo Tovar			Estudiante	
'413060001000800110000000	Casa Lote	5	Miriam Florez	55110503	Propietario	Agricultor	
			Danis Tovar Florez			Jornalero	
			Elio Tovar Florez			Jornalero	
			Fabio Nelson Tovar Florez			Jornalero	
			Juan David Tovar Florez			Estudiante	
			Juan José Tovar Florez			Estudiante	
			Luz Mayerly Tovar Florez			Ama de casa	
			María Daniel Quimbaya			Estudiante	
'413060001000800710000000	Entrelagos Granja Piscícola	6	Alirio Rojas Ovalles	12210507		Mayordomo	
			Luz Adriana Quintero Sánchez			Ama de casa	
			Yhan Carlos Rivas Quintero			Estudiante	
			Yudi Alexandra Rivas Quintero			Estudiante	
			Diana Lucía Rojas Quintero			Estudiante	
'413060001000800580000002	Entrelagos Granja Piscícola	7	Algemiرو Ardila Ríos	83252211		Empleado	
			Luz Aida Betancourt Ovalles			Ama de casa	
			Leidy Tatiana Ardila Betancourt			Estudiante	
			Andrés Felipe Ardila Betancourt			Estudiante	
'413060001000800700000000	La Ilusión	8	Algemiرو Manrique Avilés	12209096		Empleado	
			Marleny Lizcano Osorio			Ama de casa	
			Juan Camilo Manrique Lizcano			Estudiante	
			Claudia Marcela Manrique Lizcano			Estudiante	

*Milda Vega Gallo*  
NOTARIA PRIMERA  
GARZON - HUILA



CENSO DE FAMILIAS RESIDENTES EN PREDIOS UBICADOS EN EL AREA DE INFLUENCIA DIRECTA DEL PROYECTO HIDROELÉCTRICO EL QUIMBO.



Municipio: Gigante Vereda: Río Loro

Municipio: Gigante Vereda: Río Loro						
Código Catastral	Nombre del predio	# Consecutivo de la familia	Nombre del integrante de la familia	No. Documento de identidad	Relación con el predio	Actividad
'413060001000800270000000	Las Sepulturas	9	Victor Manuel Almario	4883157		Agricultor
			Mayerly Rodríguez Rojas			Ama de casa
			Victor Alfonso Almario			Estudiante
			Claudia Ximena Almario			Estudiante
			Duvan Almario Rodriguez			Estudiante
			Juan Camilo Almario			Estudiante
'413060001000800290000000	Lote Casa	10	Elizabeth Santos Vanegas	55114607		Jornalero
			Nelson Herrera Ramirez			Empleado
			Diego Alejandro Herrera Vanegas			Estudiante
'413060001000800290000000	Villa Adriana	11	Miller Alvarado	80470004		Mayordomo
			Carmen Rodríguez Gutiérrez			Ama de casa
			Jhonathan Steven Alvarado Rodriguez			Estudiante
			Miller Alvarado Rodriguez			Estudiante
			Luis Felipe Alvarado Rodriguez			Menor a 5 años.
'413060001000800360000000	Casa Lote	12	Otoniel Rincón Galindo	12207176	Poseedor	Agricultor
			Cesar Augusto Rincón Beltrán			Estudiante
			Gloria Esperanza Beltrán Paredes			Ama de casa
			Karen Tatiana Rincón Beltrán			Estudiante
'413060001000800350000000	Casa Lote	13	Ronal Rincón	1077843261	Poseedor	Jornalero
			Eliana Fernanda Valderrama			Ama de casa
'413060001000800580000001	Casa Lote	14	José Heli Osorio	12123671	Poseedor	Oficial de construcción
'413060001000800280000000	Casa Lote	15	Anunciación Bonilla Avilés	26503672	Propietario	Ama de casa
			Dorian Manrique Avilés			Jornalero

**CENSO DE FAMILIAS RESIDENTES EN PREDIOS UBICADOS EN EL AREA DE INFLUENCIA DIRECTA DEL PROYECTO HIDROELÉCTRICO EL QUIMBO**



**Municipio: El Agrado Vereda: La Escalereta**

Código Catastral	Nombre del predio	# Consecutivo de la familia	Nombre del integrante de la familia	No. Documento de identidad	Relación con el predio	Actividad
'410130001000400010550000	Casa Mejora	1	Yumary Marín Gutiérrez	1077855216		Ama de casa
			Ángel Ricardo Serrato Marín			Menor de 5 años
			Heber Serrato Salazar			Jornalero
'410130001000400010550000	Casa Mejora	2	Marian Rojas Contreras	1077845121		Jornalero
			Gabriela Palacios Rojas			Estudiante
			Maria Del Mar Méndez Rojas			Menor de 5 años
'410130001000400010240000	Casa Mejora	3	Maria Lilia Trujillo Ordoñez	55062160		Costura
			Cielo Viviana Vargas Trujillo			Jornalero
			Jonh Jairo Trujillo			Jornalero
			Linda Mariam Vargas Trujillo			Jornalero
410130001000400010240000	Casa Mejora	4	Alfonso Méndez Sierra	1612977	Propietario	Agricultor
			Bertilda Ordoñez De Trujillo			Ama de casa
			Carlos Méndez Ordoñez			Discapacitada
			Cristian Gerardo Méndez V			Jornalero
			Gerardo Méndez Ordoñez			Jornalero
'410130001000400010190000	Casa Mejora	5	Felicinda Bravo Trujillo	55055045	Propietario	Ama de casa
			Wilson Enrique Naranjo Bravo			Empleado
'410130001000400010190000	Casa Mejora	6	Zulma Vianey Muñoz Charry	40781735		Jornalero
			Andrés Felipe Quintero Muñoz			Jornalero
			José Eli Quintero Gonzales			Jornalero
			Luis Miguel Dusan Muñoz			Estudiante
			Yesica Lorena Dusan Muñoz			Estudiante
'410130001000400010190000	Casa Mejora	7	Nubia Maritza Lemus	53088966		Ama de casa
			Jhon Gerardo Naranjo Bravo			Jornalero
			Mónica Alejandra Castillo Lemus			Estudiante
'410130001000400010190000	Casa Mejora	8	Luisa Fernanda Herrera Gutiérrez	55069138		Jornalero
			Brandon Naranjo Herrera			Estudiante
			Marlio Naranjo Bravo			Tractorista
			Sharik Naranjo Herrera			Menor de 5 años
'4101300010004010900000000	La Mina 1	9	Ana Terrios Castillo	55059854		Ama de casa
			Cristian Stiben Falla			Estudiante
			Francisco Antonio Falla			Estudiante
			Jairo Andrés Falla			Estudiante
			Nelson Enrique Guevara Orosco			Mayordomo
'410130001000400010140000	Casa Mejora	10	Aminta Cruz Perdomo	26441533		Ama de casa
			Ana Milena Castillo Cruz			Estudiante

*Gilda Vega Caba*  
NOTARIA PRIMERA  
GARZÓN - NÚCLEO

**CENSO DE FAMILIAS RESIDENTES EN PREDIOS UBICADOS EN EL AREA DE INFLUENCIA DIRECTA DEL PROYECTO HIDROELÉCTRICO EL QUIMBO**



**Municipio: El Agrado Vereda: La Escalereta**

Código Catastral	Nombre del predio	# Consecutivo de la familia	Nombre del integrante de la familia	No. Documento de identidad	Relación con el predio	Actividad
'410130001000400010140000	Casa Mejora	11	Bertilda Perdomo De Cruz	26503637	Propietario	Ama de casa
			Diego Armando Cruz			Agricultor
			Virgilio Cruz Perdomo			Agricultor
'410130001000400010030000	Casa Mejora	12	Hernando Morales	1615493	Propietario	Agricultor
			Leonor Perdomo Ospina			Estudiante
'410130001000400010030000	Casa Mejora	13	Leonor Morales Perdomo	26442428		Independiente
			Ángela Yibeth Polo Morales			Estudiante
			Maria Camila Polo Morales			Estudiante
'410130001000400260000000	Los Cerritos 2	14	Marco Tulio Manrique Chávarro	12186295		Jornalero
			Cristian Felipe Ardila Manrique			Menor de 5 años
			Elcira Lozano Urriago			Ama de casa
			Mercedes Manrique Lozano			Empleado
			Omaira Manrique Lozano			Estudiante
			Yaneth Manrique Lozano			Ama de casa
'410130001000400010450000	Casa Mejora	15	Jorge Eliecer Suarez	12192934		Jornalero
			Elizabeth Méndez Ordoñez			Empleado
			Jeniffer Suarez Méndez			Estudiante
			Jorge Eduardo Suarez Méndez			Estudiante
'410130001000400010310000	Casa Mejora	16	Constanza Gutiérrez Mejía	55067319		Jornalero
			Katherin Yulieth Triana			Estudiante
			Leónidas Triana Serrato			Jornalero
'410130001000400010110000	Casa Mejora	17	Belisario Gutiérrez	1631194	Propietario	Agricultor
'410130001000400010110000	Casa Mejora	18	Edelmira Gutiérrez Herrera	55065139		Independiente
			Kevin Alejandro Ramirez Gutiérrez			Estudiante
			Maickoll Stlvens Ramirez Gutiérrez			Estudiante
'410130001000400010110000	Casa Mejora	19	Maira Alejandra Marín Gutiérrez	1077846355		Independiente
			Karolinne Santana Marín			Menor de 5 años
'410130001000400870000002	Casa Mejora	20	Anyely Rojas Zapata	36089968		Docente
			Estefanía Dussan Rojas			Estudiante
			Fredy Alejandro Falla Rojas			Menor de 5 años
'410130001000400010090000	Casa Lote	21	Martha Isabel Rivera Ramirez	51936713		Empleado
			María Alejandra Quintero			Estudiante
'410130001000400010090000	Casa Lote	22	Mariela Rivera Ramirez	55055234		Empleado
			Julián David Gutiérrez Rivera			Jornalero
			Isaac Rivera Ramirez			Niño sin iniciar etapa escolar



CENSO DE FAMILIAS RESIDENTES EN PREDIOS UBICADOS EN EL AREA DE INFLUENCIA DIRECTA DEL PROYECTO HIDROELÉCTRICO EL QUIMBO						emgesa E endesa
Municipio: El Agrado Vereda: La Escalereta						
Código Catastral	Nombre del predio	# Consecutivo de la familia	Nombre del integrante de la familia	No. Documento de identidad	Relación con el predio	Actividad
'410130001000400010340000	Casa Lote	23	Juan Carlos Carvajal Gutiérrez	12200841		Jornalero
			Ylensia Bravo Jara			Ama de casa
			Edwin Arley Carvajal Bravo			Estudiante
			Andrey Carvajal Bravo			Estudiante
			Breyner Carvajal Bravo			Menor de 5 años
			Mercedes Gutiérrez Herrera			Jornalero
'410130001000400010650000	Casa Lote	24	Wilmar Triana Serrate	12199882		Jornalero
			Luz Adriana Fernández			Auxiliar de Enfermería
			Nayiby Triana Fernández			Estudiante
			Erik Santiago Triana Fernández			Menor de 5 años
'410130001000400010650000	Casa Mejora	25	Salvadora Almario Gutiérrez	52465193		Jornalero
			Andrés Calderón Naranjo			Jornalero
			Ingrid Tatiana Calderón Almario			Estudiante
			Hamilton Calderón Almario			Estudiante
			Andrés Camilo Calderón Almario			Estudiante
			María Ximena Calderón Almario			Estudiante
'410130001000400010210000	Casa Mejora	26	Gloria Elsa Avilés De Gómez	55060920		Jornalero
			Gregorio Gómez			Jornalero
			Jesús David Gómez Avilés			Jornalero
			Carolina Gómez Avilés			Desempleada
			Claudia Milena Gómez Avilés			Estudiante
			Yamile Gómez Avilés			Estudiante
			Martha Patricia Gómez Avilés			Estudiante
			Tatiana Yurley Gómez			Estudiante
'410130001000400010180000	Casa Mejora	27	Kelly Bautista Calderón	55070274		Ama de casa
			Hernán Palacios Salazar			Jornalero
			Samy Karina Palacios Bautista			Menor de 5 años
'410130001000400080000000	Hacienda La Flor	28	Aura Stella Rivas Trujillo	26490815		Oficios Varios
'410130001000400070000003	Lote	29	Tito Perdomo Tapleros	1631907	Poseedor	Vendedor Ambulante
			Elicia Carvajal De Perdomo			Ama de casa
			Gustavo Carvajal Perdomo			Jornalero
'410130001000400070000003	Lote	30	Yuleidy Perdomo Chávez	55067525		Comerciante
			Wilson Cumbe Muñoz			Pintor
			María José Cumbe Perdomo			Menor de 5 años

**CENSO DE FAMILIAS RESIDENTES EN PREDIOS UBICADOS EN EL AREA DE INFLUENCIA  
DIRECTA DEL PROYECTO HIDROELÉCTRICO EL QUIMBO**



**Municipio: El Agrado Vereda: La Escalereta**

Municipio: El Agrado			Vereda: La Escalereta			
Código Catastral	Nombre del predio	# Consecutivo de la familia	Nombre del integrante de la familia	No. Documento de identidad	Relación con el predio	Actividad
'410130001000400010270000	Casa Mejora	31	Anís Triana Serrate	4883167	Propietario	Jornalero
			Dayanna Cerquera Triana			No aplica
			Rodrigo Cerquera Cabrera			Jornalero
			Roni David Cerquera Triana			Jornalero
			Yurledy Cerquera Triana			Estudiante
'410130001000400010270000	Casa Mejora	32	Bolívar Bayamón Palacios	12203789		Jornalero
			Silvia Patricia Cerquera Triana			Jornalero
			Joseph Darley Cerquera Triana			Menor de 5 años
			Maria Camila Bayamón Cerquera			Menor de 5 años
'410130001000400750000000	El Limonar	33	Luis Enrique Sánchez Alvarado	12188158	Propietario	Comerciante
'410130001000400750000000	El Limonar	34	Álvaro Cabrera Carvajal	12190106		Empleado
			Maria Del Carmen Lozada Montes			Ama de casa
			Harrison David Velasco Lozada			No aplica
'410130001000400750000000	El Limonar	35	Cielo Amparo Vanegas Ardila	40755072		Empleado
			Zenaida Vanegas	Empleado		
			Oscar Julián Mosquera Vanegas	Estudiante		
			Yesly Catalina Mosquera	Estudiante		
'410130001000400310000000	Los Laguitos 2	36	Isidro Serrato Vargas	4932669	Propietario	Agricultor
			Emerson Triviño Trujillo			Estudiante
			Katherin Triviño Trujillo			Estudiante
			Lorena Triviño Trujillo			Jornalero
			Nicolás Triviño Trujillo			Estudiante
			Rosa Helena Trujillo			Alimentadora
'410130001000400310000000	Los Laguitos 2	37	Alexandra Rivera Serrato	55065823		Empleado
			Audry Tatiana Sierra Rivera			Estudiante
			Nicolás Martínez Rivera			Estudiante
			Jhon Karlo Martínez Rivera			Estudiante
			Estefanía Rivera Serrato			Estudiante
			Kevin Alberto Godoy Rivera			Menor de 5 años
'410130001000400310000000	Los Laguitos 2	38	José Alberto Godoy Blanco	13520665		Independiente
'410130001000400010050000	Casa Mejora	39	Griselda Muñoz De Cortez	26440804	Propietario	Ama de casa
			Miriam Cortez Muñoz			Discapacitada
'410130001000400010050000	Casa Mejora	40	Martha Yineth Cortes Muñoz	26442161		Ama de casa
			Carol Tatiana Vélez Cortes			Menor de 5 años
			Santiago Vélez Cortes			Menor de 5 años

Censo de Familias Residentes en Predios Ubicados en el Área de Influencia Directa del Proyecto Hidroeléctrico El Quimbo

CENSO DE FAMILIAS RESIDENTES EN PREDIOS UBICADOS EN EL AREA DE INFLUENCIA DIRECTA DEL PROYECTO HIDROELÉCTRICO EL QUIMBO						emgesa E endesa	
Municipio: El Agrado Vereda: La Escalereta							
Código Catastral	Nombre del predio	# Consecutivo de la familia	Nombre del integrante de la familia	No. Documento de identidad	Relación con el predio	Actividad	
'410130001000400010050000	Casa Mejora	41	Antonio Cortes Muñoz	4882935		Jornalero	
			Libia Esther Roa Suaza			Ama de casa	
			Chisthrian David Cortes Roa			Estudiante	
			Duvan Camilo Cortes Roa			Estudiante	
			Sergio Alejandro Cortes Roa			Estudiante	
'410130001000400310000002	Lote	42	Mossedayan Celi Báez	79918739		Jornalero	
			Olga Mery Ordoñez Trujillo			Ama de casa	
			Paula Andrea Ordoñez			Estudiante	
			Rosa Angélica Celi Ordoñez			Menor de 5 años	
'410130001000400310000002	Lote	43	Ercilia Machaca Guzmán	21244946		Contratista	
			Antonio Martínez Bastidas			Jornalero	
			Erica Alexi Martínez Machaca			Jornalero	
			Juan Sebastián Martínez			Estudiante	
			Didier Alberto Beltrán			Estudiante	
			Elkin Antonio Martínez			Jornalero	
'410130001000400310000002	Lote	44	José Del Carmen Ariza Games	5007296		Jornalero	
'410130001000400310000002	Lote	45	Abel Yepes	18930719		Jornalero	
'410130001000400010160000	Casa Mejora	46	María Del Carmen Polo De Cano	26487067	Propietario	Ama de casa	
			Ricardo Cano			Jornalero	
'410130001000400010160000	Casa Mejora	47	Elcira Cano Polo	55059051		Ama de casa	
			Yenny María Del Pilar Calderón			Ama de casa	
'410130001000401120000000	Lote	48	Nora Trujillo	55063195		Ama de casa	
			José Eugenio Sánchez Hernández			Jornalero	
			José Eduardo Sánchez Trujillo			Militar	
			Diego Armando Sánchez			Jornalero	
			Alejandro Sánchez Trujillo			Estudiante	
			Natalia Sánchez			Limitación mental	
			Valentina Sánchez			Estudiante	
'410130001000401120000000	Lote	49	Rafael Florez Figueroa	18935480		Empleado	
'410130001000400280000001	La Fortuna	50	Héctor Julio Molano	17285268	Poseedor	Jornalero	
			Argenis Puentes Avilés			Ama de casa	
			Yeferson Molano Puentes			Estudiante	
410130001000400280000001	La Fortuna	51	Osiris Molano Puentes	40612689		Comerciante	
			Yor Stiven Castro Molano			Menor de 5 años	
			Yemiren Sebastián Toro Molano			Menor de 5 años	



CENSO DE FAMILIAS RESIDENTES EN PREDIOS UBICADOS EN EL AREA DE INFLUENCIA DIRECTA DEL PROYECTO HIDROELÉCTRICO EL QUIMBO						emgesa EPM endesa
Municipio: El Agrado Vereda: La Escalereta						
Código Catastral	Nombre del predio	# Consecutivo de la familia	Nombre del integrante de la familia	No. Documento de identidad	Relación con el predio	Actividad
'4101300010004000280000001	La Fortuna	52	Orlando Godoy Blanco	5607234		Independiente
			Jorge Darío Godoy Quiroz			Jornalero
			Yeison Orlando Godoy Quiroz			Jornalero
'410130001000400010540000	Casa Mejora	53	Carlos Alberto Morera Trujillo	83252368		Jornalero
			Elizabeth Suarez Méndez			Ama de casa
			Ingri Katalina Morera Suarez			Menor de 5 años
'410130001000400010540000	Casa Mejora	54	Yolanda Cruz Perdomo	55112576		Ama de casa
			Luis Antonio Cruz			Jornalero
			Yilber Vargas Cruz			Jornalero
			Maria Yicela Vargas Cruz			Limitación mental
'410130001000400010540000	Casa Mejora	55	Humberto Mejía Scarpetta	83252316		Agricultor
			Anyela Triana Serrato			Ama de casa
			Yibeth Yuliana Mejía Serrato			Estudiante
			Zaidy Yorleny Mejía Serrato			Menor de 5 años
			Jean Pierre Mejía Serrato			Menor de 5 años
'410130001000400010540000	Casa Mejora	56	Yaneth Vargas Cruz	55112571		Jornalero
			María Alejandra Méndez Vargas			Estudiante
			Cristian Gerardo Méndez Vargas			Estudiante
			Paola Andrea Méndez Vargas			Estudiante
			Luis Evello Bedoya Dagua			Jornalero
'410130001000400010540000	Casa Mejora	57	Fredy Villanueva Sierra	12201559		Jornalero
			Yurani Almarío Gutiérrez			Ama de casa
			Brayan Villanueva Gutiérrez			Estudiante
			Jhon Fredy Villanueva			Menor de 5 años
'410130001000400010220000	Escuela Escalereta	58	Eloisa Palacios Salazar	26441528		Comerciante
			Gilberto Lemus Conta			Empleado
			Luz Marina Lemus Salazar			Empleado
			Fabián Gilberto Lemus Salazar			Jornalero
			Aurora Cifuentes			Comerciante
			Karol Yuliana Lemus			Estudiante
'4101300010004003000000000	La Granja De David	59	Pedro Avilés	12190503		Mayordomo
			Elcy Guillermo Polo			Jornalero

CENSO DE FAMILIAS RESIDENTES EN PREDIOS UBICADOS EN EL AREA DE INFLUENCIA DIRECTA DEL PROYECTO HIDROELÉCTRICO EL QUIMBO						emgesa energía andina
Municipio: El Agrado Vereda: La Escalereta						
Código Catastral	Nombre del predio	# Consecutivo de la familia	Nombre del integrante de la familia	No. Documento de identidad	Relación con el predio	Actividad
410130001000400690000000	Buenavista 1 Parcela 13	60	Jesús María Palacios Gutiérrez	1615434	Propietario	Agricultor
			Agustín Palacios Salazar			Jornalero
			Edwin Calderón Palacios			Estudiante
			Margoth Palacios Salazar			Empleado
			María Dolores Salazar Ordoñez			Ama de casa
			Patricia Herrera Palacios			Ama de casa
			Yojan Palacios Salazar			Estudiante
410130001000400690000000	Buenavista 1 Parcela 13	61	Orlando Palacios Salazar	12196658	Dueño de mejora	Jornalero
			Leida Ximena Fernández Ardila			Ama de casa
			Orlando Palacios Fernández			Estudiante
			María José Palacios Fernández			Menor de 5 años
410130001000400010170000	Casa Mejora	62	María Sucl Polo Falla	26440490	Propietario	Ama de casa
			Jorge Eliécer Bautista			Agricultor
410130001000400010170000	Casa Mejora	63	Rosalba Bautista Polo	55059271		Jornalero
			Sergio Andrés Leal Bautista			Jornalero
			Leidy Yuritza Leal Bautista			Ama de casa
			Johan Sebastián Leal Bautista			Estudiante
			Yerly Constanza Leal Bautista			Estudiante
410130001000400330000001	Lote	64	Idelfonso Botello Castro	12185222	Poseedor	Agricultor
			Alfonso Botello Ramírez			Otra
			Sebastián Botello Ramírez			Menor a 5 años
			Trinidad Ramírez Suárez			Ama de casa
410130001000400330000001	Lote	65	Arturo Fernández Cabrera	12199820		Pescador
			Leidy Johana Botello Ramírez			Ama de casa
			Paula Andrea Fernández Botello			Menor de 5 años
			Nicolás Fernández Botello			Menor de 5 años
410130001000400030000000	El Altillio	66	Álvaro Torres Jara	12192184		Mayordomo
			Yineth Paola Villaquirá			Ama de casa
			Cesar Augusto Torres			Joven de 14 años sin ocupación
			Daniel Torres			Joven de 12 años sin ocupación
			Andrés Felipe Torres			Niño sin iniciar etapa escolar
			Sebastián Torres Villalquirá			Menor de 5 años
			Rodolfo Enrique Torres			Joven de 15 años sin ocupación
410130001000400060000000	Paso De Ganado	67	Jorge Chávarro	83251702		Mayordomo

*Gilda Vega Bola*  
NOTARIA PRIMERA  
GARZÓN, J.U.L.A

CENSO DE FAMILIAS RESIDENTES EN PREDIOS UBICADOS EN EL AREA DE INFLUENCIA DIRECTA DEL PROYECTO HIDROELÉCTRICO EL QUIMBO						emgesa E. entelasa
Municipio: El Agrado			Vereda: La Escalereta			
Código Catastral	Nombre del predio	# Consecutivo de la familia	Nombre del integrante de la familia	No. Documento de identidad	Relación con el predio	Actividad
'410130001000400010670000	Casa Mejora	68	Saúl Calderón Medina	12188310	Propietario	Jornalero
			Duvan Arley Calderón Méndez			Estudiante
			Faber Danilo Calderón Méndez			Estudiante
			Mercedes Méndez Ordoñez			Ama de casa
			Michel Dayana Calderón Méndez			Menor a 5 años
'410130001000400870000001	El Parador	69	Libardo Castillo Icopo	12192136	Propietario	Ganadero
			Conny Milena Palacios F.			Estudiante
			María Solanyi Fernández Calderón			Empleado
'410130001000400010920000	Casa Mejora	70	Libardo Gutiérrez Herrera	12195405	Propietario	Agricultor
			Daniela Gutiérrez Naranjo			Estudiante
			David Camilo Gutiérrez Naranjo			Estudiante
			María Paula Gutiérrez Naranjo			Estudiante
			Yamilly Naranjo Bravo			Ama de casa
'410130001000400010530000	Casa Mejora	71	Orlando Gutiérrez Mejía	12191092	Propietario	Oficios Varios
			Anderson Gutiérrez Cortes			Estudiante
			Fabiola Cortes Muñoz			Docente
			José Edwin Gutiérrez Cortes			Estudiante
			Linda Katherine Gutiérrez Cortes			Estudiante
			María Sofía Gutiérrez Cortes			Estudiante
'410130001000400010280000	Casa Mejora	72	Ricardo Castillo Icopo	4833040	Propietario	Jornalero
			Dany Fernando Castillo Fernández			Estudiante
			Dora Luz Fernández Cruz			Ama de casa
			Jhovany Castillo Fernández			Estudiante
			José Ricardo Castillo Fernández			Estudiante
			María Alexandra Oliveros Fernández			Estudiante
'410130001000400010150000	Casa Mejora	73	Jorge Calderón Herrera	4903758	Propietario	Agricultor
			Eider Farid Calderón Herrera			Jornalero
			Fabiola Naranjo De Calderón			Ama de casa
			Johan Miguel Ospina Calderón			Jornalero
			John Alexander Ospina Calderón			Jornalero



**CENSO DE FAMILIAS RESIDENTES EN PREDIOS UBICADOS EN EL AREA DE INFLUENCIA DIRECTA DEL PROYECTO HIDROELÉCTRICO EL QUIMBO**



**Municipio: El Agrado Vereda: La Escalereta**

Código Catastral	Nombre del predio	# Consecutivo de la familia	Nombre del integrante de la familia	No. Documento de identidad	Relación con el predio	Actividad
'410130001000400010430000	Casa Mejora	74	Jorge Calderón Naranjo	12193185	Propietario	Empleado
			Angie Paola Calderón Triana			Estudiante
			Didier Eduardo Ospina Calderón			Jornalero
			Giovanny Calderón Triana			Estudiante
			Jarod Calderón Triana			Estudiante
			Lizeth Johana Calderón Triana			Desempleada
			María Deisy Triana Serrate			Jornalero
'410130001000400010470000	Casa Mejora	75	Stella Gutiérrez Herrera	55055600	Propietario	Comerciante
			Derly Yibeth Fernández Gutiérrez			Ama de casa
			Giselly Fernández Gutiérrez			Estudiante
			Guillermo Fernández Valencia			Agropecuário
			Jeisson Fernández			Estudiante
			Sahara Valentina Cerquera Fernández			Menor a 5 años
			William Fernández			Estudiante
'410130001000400010510000	Casa Mejora	76	María Olga Gutiérrez Herrera	55055994	Propietario	Jornalero
			Juan Pablo Suarez			Jornalero
			Luis Felipe Herrera Gutiérrez			Estudiante
			Olga Viviana Herrera Gutiérrez			Jornalero
			Oscar Mauricio Herrera Gutiérrez			Jornalero
			Santiago Suarez Herrera			Menor a 5 años
'410130001000400010590000	Casa Mejora	77	Henry Morales Perdomo	83251962	Propietario	Operador de Maquinaria
			José Henry Morales Bravo			Estudiante
			Yanier Morales Bravo			Estudiante
'410130001000400280000000	La Esmeralda #2	78	Luis Anibal Ramón Vera	4881089	Propietario	Agricultor
			Omar Shneider Ramón Trujillo			Administrador
			María Del Mar Ramón Trujillo			Estudiante
			Rubiela Trujillo Puente			Ama de casa
			Sergio Ramón Trujillo			Estudiante
'410130001000400010290000	Casa Mejora	79	María Cristina Gutiérrez Herrera	26441648	Propietario	Docente
			Alfredo Bravo Vargas			Empleado
			Carolina Del Pilar Perdomo			Estudiante
			Freyi Paola Bravo Gutiérrez			Estudiante
			Yuri Vanessa Bravo Gutiérrez			Estudiante
'410130001000400010040000	Casa Mejora	80	Efraín Gutiérrez	2573277	Propietario	Ganadero
			Lina María Gutiérrez Mejía			Empleado
			María Oliva Mejía			Ama de casa

*Milda Vergara Gata*  
NOTARIA PRIMERA  
GARZÓN - NARIÑO

**CENSO DE FAMILIAS RESIDENTES EN PREDIOS UBICADOS EN EL AREA DE INFLUENCIA  
DIRECTA DEL PROYECTO HIDROELÉCTRICO EL QUIMBO**



**Municipio: El Agrado Vereda: La Escalereta**

Código Catastral	Nombre del predio	# Consecutivo de la familia	Nombre del integrante de la familia	No. Documento de identidad	Relación con el predio	Actividad
'410130001000400360010000	Casa Mejora	81	Leonardo Fernández Calderón	12195406	Propietario	Jornalero
			Jackeline Fernández Palacios			Estudiante
			Kevin Leonardo Fernández Palacios			Estudiante
			Brayan Alexis Fernández Palacios			Estudiante
'410130001000400010500000	Casa Mejora	82	Belisario Gutiérrez Herrera	12196694	Propietario	Agricultor
			Dania Yirley Gutiérrez Bravo			Niño sin iniciar etapa escolar
			Duban Alexis Gutiérrez Bravo			Jornalero
			Jaidier Gutiérrez Bravo			Menor a 5 años
			Miryany Bravo Jara			Jornalero
'410130001000400010060000	Casa Mejora	83	José Ignacio Castillo Chávarro	1615304	Propietario	Agricultor
'410130001000400010090000	Casa Mejora	84	Ricardo Rivera Chaux	4902226	Propietario	Independiente
			Belén Ramírez Quimbaya			Ama de casa
			Ismael Rivera Ramírez			Agricultor
'410130001000400010200000	Casa Mejora	85	Ramón Almario Bravo	4904387	Propietario	Agricultor
			Faiver Almario Gutiérrez			Jornalero
			María Nina Gutiérrez			Ama de casa
			Mayerli Almario Gutiérrez			Estudiante
			Sandra Constanza Almario			Jornalero
'410130001000400010370000	Casa Mejora	86	Omar Luciano Bautista Polo	12193708	Propietario	Agricultor
			Gabriel Omar Bautista Serrato			Estudiante
			Rosa Triana Serrato			Ama de casa
'410130001000400010460000	Casa Mejora	87	Jairo Fernández Calderón	4883412	Propietario	Concejal
			Yinett Perdomo Silva			Ama de casa
			Erica Fernández Perdomo			Estudiante
			Jhon Jairo Fernández Perdomo			Jornalero
			Julivan Fernández Perdomo			Estudiante
			Edna Rocio Fernández Perdomo			Estudiante
'410130001000400010070000	Casa Mejora	88	Nemecio Chávarro	1463667	Propietario	Agricultor
			Cristian Andrés Benítez			Estudiante
			Esneider Chávarro Marín			Militar
			María Stela Contreras			Ama de casa
			Marly Yohana Chávarro Marín			No aplica

CENSO DE FAMILIAS RESIDENTES EN PREDIOS UBICADOS EN EL AREA DE INFLUENCIA DIRECTA DEL PROYECTO HIDROELÉCTRICO EL QUIMBO						emgesa
Municipio: El Agrado Vereda: La Escalereta						
Código Catastral	Nombre del predio	# Consecutivo de la familia	Nombre del integrante de la familia	No. Documento de identidad	Relación con el predio	Actividad
'410130001000400010600000	Casa Mejora	89	Abraham Méndez Ordoñez	12199840	Propietario	Jornalero
			Diana Patricia Lugo Suarez			Ama de casa
			Laura Sofía Méndez Lugo			Estudiante
			Natalia Méndez Lugo			Estudiante
'410130001000400010100000	Casa Mejora	90	José Ignacio Fernández	12185716	Propietario	Ganadero
			María Del Carmen Calderón			Ama de casa
'410130001000400010390000	Casa Mejora	91	Martha Liliana Ortiz Olarte	55170295	Propietario	Jornalero
			Cristian Alberto Calderón			Jornalero
			Esteban Ramiro Bautista			Estudiante
			Estefany Andrea Del Pilar Calderón			Estudiante
			Héctor Fabián Calderón			Estudiante
			María Angélica Bautista			Estudiante
			Mónica Dayana Calderón			Ama de casa
			Ramiro Bautista Polo			Agricultor
'410130001000400010440000	Casa Mejora	92	Humberto Chávarro Marín	12194540	Propietario	Agricultor
			Alber Chávarro Gutiérrez			Estudiante
			Belén Gutiérrez Herrera			Ganadero
			Humberto Chávarro Gutiérrez			Estudiante
			Johan Alexis Chávarro Gutiérrez			Estudiante
			Nicolás Chávarro Gutiérrez			Estudiante
'410130001000400010400000	Casa Mejora	93	José Iván Díaz	17626145	Propietario	Operario Agrícola
			Alexandra Díaz Gutiérrez			Empleado
			Emperatriz Gutiérrez Mejía			Empleado
			Estefanía Díaz Gutiérrez			Estudiante
			Héctor Fabián Díaz Gutiérrez			Electricista
			Iván Camilo Díaz Trujillo			Estudiante
			Mónica Díaz Gutiérrez			Estudiante
			Oscar Iván Díaz Gutiérrez			Jornalero
			Santiago Díaz Palma			Menor a 5 años
'410130001000400010380000	Casa Mejora	94	Hernando Bautista Polo	12190684	Propietario	Agricultor
			Dainer Alexis Bautista G.			Otro
			Dana Mercedes Bautista G.			Estudiante
			María Cristella Gutiérrez M.			Empleado

*Gilda Vega Gata*  
NOTARIA PRIMERA  
CARZON - HUILA

CENSO DE FAMILIAS RESIDENTES EN PREDIOS UBICADOS EN EL AREA DE INFLUENCIA DIRECTA DEL PROYECTO HIDROELÉCTRICO EL QUIMBO						emgesa El endesa
Municipio: El Agrado			Vereda: La Escalereta			
Código Catastral	Nombre del predio	# Consecutivo de la familia	Nombre del integrante de la familia	No. Documento de identidad	Relación con el predio	Actividad
410130001000400870000005	La Esperanza	95	Iván Méndez Ordoñez	12198304	Propietario	Agricultor
			Iván Andrés Méndez Ardila			Estudiante
			Juan Pablo Méndez Ardila			Menor a 5 años
			Kaleth Mauricio Méndez Ardila			Menor a 5 años
			Luz Milagros Ardila Ríos			Ama de casa
410130001000400010630000	Casa Mejora	96	Martha Cecilia Trujillo Vargas	55061564	Propietario	Ama de casa
			Eduardo Palacios Trujillo			Estudiante
			Isidro Palacios Salazar			Jornalero
			Santiago Palacios Trujillo			Menor a 5 años
			Sthefani Palacios Trujillo			Estudiante
			Yovani Palacios Trujillo			Estudiante
410130001000400010410000	Casa Mejora	97	María Disela Calderón Naranjo	55059974	Propietario	Ama de casa
			Inés Sofía Bermeo Naranjo			Estudiante
			Jaime Bautista Polo			Agricultor
			Nelfa Ximena Bautista Calderón			Estudiante
			Yilmer Esneider Bautista Calderón			Jornalero
410130001000400010420000	Casa Mejora	98	Virginia Palacios Salazar	52211068	Propietario	Jornalero
			Anyl Tatiana Herrera Palacios			Estudiante
			Javier Calderón Naranjo			Agricultor
			Karen Julieth Calderón Palacios			Estudiante
410130001000400070000000	El Paso 2	99	David Fernández Lozano	19361575	Propietario	Empleado
			Elizabeth Perdomo			Ama de casa
			Gina Isabel Fernández			Comerciante
			Isaías Fernández			Adulto mayor
			María Camila Suárez			Estudiante
			Paola Fernández			Discapacitada
410130001000400010010000	Casa Mejora	100	Alirio Triana Chávez	4904814	Propietario	Agricultor
			Alirio Triana Serrato			Jornalero
			Elvia María Serrato			Jornalero
410130001000401080010000	Casa Mejora	101	Gilberto Paredes Tovar	7704067	Propietario	Empleado
			Cristian David Paredes Fernández			Estudiante
			Gloria Jimena Fernández			Ama de casa
			Luis Eduardo Paredes Fernández			Estudiante



**CENSO DE FAMILIAS RESIDENTES EN PREDIOS UBICADOS EN EL AREA DE INFLUENCIA  
DIRECTA DEL PROYECTO HIDROELÉCTRICO EL QUIMBO**



**Municipio: El Agrado Vereda: La Escalereta**

Código Catastral	Nombre del predio	# Consecutivo de la familia	Nombre del integrante de la familia	No. Documento de identidad	Relación con el predio	Actividad
'410130001000400010360000	Casa Mejora	102	Daniel Palacios Salazar	4882954	Propietario	Agricultor
			Feritey Palacios Cruz			Estudiante
			Ninfa Cruz Perdomo			Ama de casa
			Yaritza Palacios Cruz			Estudiante
'410130001000400010020000	Casa Mejora	103	Guillermo Calderón Serrano	4904762	Propietario	Ganadero
			Elcira Calderón			Comerciante
			Elvis Calderón			Desempleada
			Lucila Florez			Ama de casa
			Nury Calderón			Estudiante
'410130001000400480010000	Casa Mejora	104	Guillermo Florez Calderón	83252018	Propietario	Jornalero
			Deivis Francisco Calderón			Estudiante
			Magaly Rodríguez Calderón			Estudiante
			Melva Rodríguez			Ama de casa
'410130001000400010660000	Casa Mejora	105	Nelson Calderón Cano	12196852	Propietario	Jornalero
			Deisy Amparo Bautista			Ama de casa
			Edinson Esmith Calderón Bautista			Estudiante
			Laura Marcela Calderón Bautista			Estudiante
'410130001000400010620000	Casa Mejora	106	Gustavo Naranjo Santos	83086161	Propietario	Agricultor
			Emily Fernández Bravo			Ama de casa
			Luis Fernández Bravo			Menor a 5 años
'410130001000400010320000	Casa Mejora	107	Julio Cesar Godoy Blanco	5607735	Propietario	Agricultor
			Diana Patricia Fernández Calderón			Ama de casa
			Judi Jazmin Godoy Fernández			Menor a 5 años
'410130001000400010490000	Casa Mejora	108	Blanca Cecilia Méndez Ordoñez	55062169	Propietario	Jornalero
			Angie Tatiana Suarez Méndez			Estudiante
			Bleidy Milena Suarez Méndez			Estudiante
			Carol Yesennia Suarez Méndez			Estudiante
			Eliana Mayerly Suarez Méndez			Estudiante
			Guillermo Suarez Bravo			Jornalero
			Yesid Alejandro Suarez Méndez			Menor a 5 años
'410130001000400010480000	Casa Mejora	109	Luis Humberto Marín	12117720	Propietario	Ganadero
			Alexander Gutiérrez Marín			Estudiante
			Katherine Gutiérrez Marín			Estudiante
			Miriam Gutiérrez Herrera			Jornalero

*Wilda Vega Cely*  
NOTARIA PRIMERA  
GARZÓN - HUILA

**CENSO DE FAMILIAS RESIDENTES EN PREDIOS UBICADOS EN EL AREA DE INFLUENCIA  
DIRECTA DEL PROYECTO HIDROELÉCTRICO EL QUIMBO**



**Municipio: El Agrado Vereda: La Escalereta**

Código Catastral	Nombre del predio	# Consecutivo de la familia	Nombre del integrante de la familia	No. Documento de identidad	Relación con el predio	Actividad
'410130001000400010640000	Casa Mejora	110	Fabio Fernández Cabrera	12196611	Propietario	Jornalero
			Ana Yanith Ramos			Ama de casa
			Fabio Fernández Herrera Ramos			Estudiante
'410130001000400340000000	Lote #12A	111	Humberto Cano Polo	12188759	Propietario	Agricultor
			Elvira Bautista Polo			Ama de casa
			Mauricio Cano Bautista			Estudiante
			Oscar Humberto Cano Bautista			Empleado
'410130001000400010130000	Casa Mejora	112	Juan De La Cruz Castillo Naranjo	1615578	Propietario	Agricultor
'410130001000400010560000	Casa Mejora	113	Otoniel Gutiérrez Mejia	12196846	Propietario	Agricultor
			Daira Carolina Gutiérrez			Estudiante
			Eduar Andrés Gutiérrez			Estudiante
			Mercedes Castillo Vieda			Comerciante
			Natalia Gutiérrez			Estudiante
'410130001000400070000004	Lote	114	Claudia Milena Rivera Bohórquez	55068541	Poseedor	Vendedor Ambulante
			Dumar Fernández Cabrera			Pescador
			Duvan Alexis Fernández Rivera			Menor a 5 años
			Jhon Edwin Fernández Rivera			Estudiante
'410130001000400320000000	La Laguna Dos	115	Hernán Jiménez Alvarado	12185966	Poseedor	Ganadero
			Adrian Sahid López Jiménez			Estudiante
			Adriana Jiménez Artunduaga			Oficios Varios
			Albert Hernán Jiménez Artunduaga			Ganadero
			Aldrin Jhoan López Jiménez			Menor a 5 años
			Brayan Santiago Jiménez Descanse			Estudiante
			Jaidir Farid Wallen Jiménez			Menor a 5 años
			Juan Andrés Varela Jiménez			Estudiante
			Kevin Alejandro Wallen Jiménez			Menor a 5 años
			Luisa Fernanda Jiménez Artunduaga			Ama de casa
			Mercedes Artunduaga			Oficios Varios
			Narian Del Mar Jiménez Artunduaga			Jornalero
			Nicol Johana Wallen Jiménez			Menor a 5 años
			Sara Fernanda Varela Jiménez			Menor a 5 años
			Shirly Johana Jiménez Artunduaga			Ama de casa
'410130001000400750000002	Casa Lote	116	Gustavo Escandón Suarez	4903974	Poseedor	Transportador
'410130001000400070000001	Lote	117	Luz Marina Lozano Urriago	55053387	Poseedor	Independiente
			Agustín Beltrán Lozano			Militar
			Agustín Beltrán Olarte			Jornalero

CENSO DE FAMILIAS RESIDENTES EN PREDIOS UBICADOS EN EL AREA DE INFLUENCIA DIRECTA DEL PROYECTO HIDROELÉCTRICO EL QUIMBO						emgesa energía andes
Municipio: El Agrado Vereda: La Escalereta						
Código Catastral	Nombre del predio	# Consecutivo de la familia	Nombre del integrante de la familia	No. Documento de identidad	Relación con el predio	Actividad
410130001000400010080000	Casa Mejora	118	Rosa León	26439640		Ama de casa
			María De Jesús Carvajal León			Ama de casa
			Francy Lorena Carvajal León			Desempleada
410130001000400010580000	Casa Mejora	119	Carlos Alberto Marín	83252705		Jornalero
			Víctor Alfonso Méndez			Jornalero
4101300010004009800000001	Lote	120	Pedro Alfonso Sánchez Golondrino	12198705		Jornalero
			Cristian Camilo Sánchez Casallas			Estudiante
			Jeferson Andrés Sánchez Casallas			Estudiante
			Brayan Esteven Sánchez Casallas			No aplica
			Jazmin Casallas Duran			Ama de casa
			Didier Adrian Sánchez Casallas			Estudiante
4101300010004009800000000	Lote De Terreno	121	Álvaro Sánchez Ninco	83087534	Propietario	Comerciante

*Gilda Vega Peña*  
NOTARIA PRIMERA  
GARZÓN - HUILA

Cerrotera	Propietario
Cerrotera	12165212
Serrezuela	
Arriero	

CENSO DE FAMILIAS RESIDENTES EN PREDIOS UBICADOS EN EL AREA DE INFLUENCIA DIRECTA DEL PROYECTO HIDROELÉCTRICO EL QUIMBO.					emgesa E enidesa	
Municipio: El Agrado			Vereda: San José de Belén			
Código Catastral	Nombre del predio	# Consecutivo de la familia	Nombre del integrante de la familia	No. Documento de identidad	Relación con el predio	Actividad
'410130001000300700000000	Lote N° 4	1	José Heladio Ordoñez	83251939		Empleado
			Ángela Consuelo Campos Gómez			Ama de casa
			María Yoranyi Ordoñez Campos			Estudiante
			Josué Ordoñez Campos			Menor de 5 años
'410130001000300820000000	Las Mercedes	2	Claudia Patricia Mambuscay	1077858544		Ama de casa
			Omar Motta Riaños			Empleado
			Brayan Estiven Motta			Menor de 5 años
'410130001000300300000000	Los Cerritos	3	Jhon Mauricio Gonzales Arias	76009081		Empleado
			Fabio Nelson Vargas Cruz			Comerciante
			Marleny Duque García			Ama de casa
'410130001000300100040000	Casa Mejora	4	Purificacion Jara	26409301	Propietario	Ama de casa
			Carlos Mario Tejada Jara			Jornalero
			Fernely Tejada Jara			Jornalero
			Johan Sebastián Guzmán Tejada			Estudiante
			Luis Carlos Tejada			Adulto mayor
			María Cristina Tejada Jara			Empleado
'410130001000300100040000	Casa Mejora	5	Maricela Tejada Jara	26431151		Jornalero
			Geraldine Rivera Tejada			Menor de 5 años
410130001000300180000000	Casa Mejora	6	Jairo Rodríguez Angarita	12192126	Poseedor	Jornalero
			Adela Barrera Ramos			Ama de casa
			Dexter Santiago Barrera			Menor a 5 años
			Juan Daniel Rodríguez B.			Estudiante
			Lina Katherine Rodríguez			Estudiante
			Yulian Steven Rodríguez			Estudiante
'410130001000300180000000	Casa Lote	7	Héctor Steven Barrera Ramos	1077842302		Jornalero
			Nelcy Navia Paz			Ama de casa
			Danilo Navia Paz			Niño sin iniciar etapa escolar
			Alexandra Navia Paz			Estudiante

	Propietario			
		Estudiante		
		Discapacidad		
		Discapacidad		
		Agricultor		
		Ama de casa		



**CENSO DE FAMILIAS RESIDENTES EN PREDIOS UBICADOS EN EL AREA DE INFLUENCIA  
DIRECTA DEL PROYECTO HIDROELÉCTRICO EL QUIMBO.**



**Municipio: El Agrado Vereda: San José de Belén**

Municipio: El Agrado Vereda: San José de Belén						
Código Catastral	Nombre del predio	# Consecutivo de la familia	Nombre del integrante de la familia	No. Documento de identidad	Relación con el predio	Actividad
410130001000300310000000	Balseadero Lote # 1	8	Luis Hernán Hernández Polania	4913497		Jornalero
			Bertha Doris Becerra Chávarro			Ama de casa
			Edwin Fernando Suarez			Jornalero
			Valentina Suárez Becerra			Jornalero
			Jefersson Suarez Becerra			Jornalero
			Jordán Suarez Becerra			Jornalero
			Marly Patiño Macías			Ama de casa
			Edusmildo Mediana Cuenca			Jornalero
			Julián David Suarez			Menor de 5 años
			Andrés Santiago Suarez			Menor de 5 años
			Aura Michelle Suarez Patiño			Menor de 5 años
			410130001000300680000000			Villa Amelia
María Elena Prada Gómez		Ama de casa				
John Freisman Valenciano Prada		Menor de 5 años				
410130001000300100060000	Casa Mejora	10	Odilia Ramírez Polania	26450963		Empleado
			Cristian Andrés Trujillo Ramírez			Estudiante
			Héctor Adolfo Trujillo Ramírez			Estudiante
410130001000300020000000	Garanocito - Providencia	11	Nelson Cerquera Trujillo	12198758		Empleado
			Aura Cabrera Urriago			Ama de casa
			Juan Sebastián Cerquera Cabrera			Estudiante
			Isabela Cerquera Cabrera			Menor de 5 años
410130001000300020000000	Garanocito - Providencia	12	Antonio José Tamayo Cabrera	12092268		Empleado
			Gavis Del Socorro Mejía Olivera			Ama de casa
410130001000300290000000	El Tablón	13	Luis Alirio Trejos Cerón	12192057		Empleado
			Rosmary Higuila Guzmán			Ama de casa
			Jhon Edinson Trejos Higuila			Jornalero
			Leidy Yohana Trejos Higuila			Estudiante
			Anyela Tatiana Trejos Higuila			Estudiante
			María Guadalupe Trejos Higuila			Estudiante
			Mayerly Andrea Parra Trejos			Menor de 5 años
			410130001000300530000000			El Tablón
Marleni Díaz		Ama de casa				
Robinson Trujillo Díaz		Jornalero				
Leidy Yohana Trujillo Díaz		Estudiante				
Luis Fernando Trujillo Díaz		Estudiante				
Santiago Trujillo Díaz		Menor de 5 años				

*Gilda Verga Ceballos*  
**NOTARIA PRIMERA**  
GARZÓN - NULA

CENSO DE FAMILIAS RESIDENTES EN PREDIOS UBICADOS EN EL AREA DE INFLUENCIA DIRECTA DEL PROYECTO HIDROELÉCTRICO EL QUIMBO.					emgesa energía eléctrica	
Municipio: El Agrado			Vereda: San José de Belén			
Código Catastral	Nombre del predio	# Consecutivo de la familia	Nombre del integrante de la familia	No. Documento de identidad	Relación con el predio	Actividad
410130001000300530000000	El Tablón	15	Álvaro Arias Pardo	17659392		Empleado
			María Yenni Peña Bultrago			Ama de casa
			Lorena Pulgarin Gualtero			Estudiante
			Jerson Esteban Arias Peña			Estudiante
			Daniela Arias Peña			Estudiante
			Dagna Xiomara Arias Peña			Estudiante
410130001000300530000001	El Tablón	16	Isaías Jordán Vargas	12193259		Empleado
			Isabel Bravo Vargas			Ama de casa
			Jorge Jordán Bravo			Estudiante
			Carmen Cecilia Jordán Bravo			Estudiante
			Carlos Mauricio Cárdenas Bravo			Estudiante
			Alejandro Cárdenas Bravo			Estudiante
410130001000300600000000	Tierra Grata	17	María Del Socorro Mejía Escarpeta	26451054		Ama de casa
			Milciades Bravo Díaz			Empleado
			Jesús David Bravo Mejía			Menor de 5 años
410130001000300240000000	Santa Rita	18	Luis Alfredo Calderón Trujillo	12189271		Empleado
			Rubiela Pérez Niño			Ama de casa
			Yan Carlos Calderón Pérez			Menor de 5 años
			Wilfredo Calderón Pérez			Estudiante
410130001000300240000000	Santa Rita	19	Alex Fernando Jiménez	12201385		Empleado
			Vinuntalicia Bolívar Bernal			Empleado
			Daniel Fernando Jiménez Bolívar			Menor de 5 años
			Karol Daniela Jiménez Bolívar			Estudiante
410130001000300160000000	Casa Lote	20	Benilda Vargas De Bravo	26490427	Propietario	Ama de casa
			Jesús Bravo			Jornalero
410130001000300160000000	Casa Lote	21	Elías Bravo Vargas	12196554		Jornalero
			Narge Esmeralda Buelvas V.			Desempleada
410130001000300160000000	Casa Lote	22	Jaime Bonelo Trujillo	12193828		Jornalero
			Ernestina Bravo			Ama de casa
			Natalia Bonelo Bravo			Estudiante
			Edilson Bonelo Bravo			Estudiante
410130001000300160000000	Casa Lote	23	Antonió Bravo Vargas	12188625		Jornalero
			Sandra Patricia González			Ama de casa
			Nicolás Bravo González			Estudiante

Proyecto Hidroeléctrico El Quimbo  
Municipio: El Agrado  
Vereda: San José de Belén

**CENSO DE FAMILIAS RESIDENTES EN PREDIOS UBICADOS EN EL AREA DE INFLUENCIA DIRECTA DEL PROYECTO HIDROELÉCTRICO EL QUIMBO.**



Municipio: El Agrado Vereda: San José de Belén

Código Catastral	Nombre del predio	# Consecutivo de la familia	Nombre del integrante de la familia	No. Documento de identidad	Relación con el predio	Actividad
'410130001000300130000000	Casa Lote	24	José Uriel Fernández	6110174	Propietario	Jornalero
			Harby Álvarez Bravo			Jornalero
			María Lid Bravo Vargas			Ama de casa
			Santiago Bravo Vargas			Estudiante
'410130001000300130000000	Lote	25	Yosangel Trujillo Montilla	12201942		Jornalero
			Vivian Andrea Fernández			Ama de casa
			Jazbleidy Trujillo Fernández			Menor de 5 años
'410130001000300100010000	Casa Mejora	26	Rosa Elena Vargas De Trujillo	26488439	Poseedor	Ama de casa
			Miguel Ángel Trujillo			Jornalero
'410130001000300100010000	Casa Mejora	27	Rómulo Trujillo Vargas	12188799		Jornalero
			Matilde Jara Castro			Ama de casa
			Jonathan Trujillo Jara			Jornalero
'410130001000300100010000	Casa Mejora	28	Pablo Trujillo Vargas	4883035		Jornalero
			Judith Rivera			Ama de casa
'410130001000300370000000	La Ilusión La Parada	29	Ismael Valenzuela Murcia	83225547	1	Agricultor
			Blanca Elvia Cabezas			Ama de casa
			Alejandra Valenzuela Cabezas			Ama de casa
			Camila Valenzuela Cabezas			Estudiante
'410130001000300490000000	Lusitania	30	Alfonso Álvarez Suarez	4903212		Empleado
			Alicia Álvarez Álvarez			Ama de casa
'410130001000300380000000	La Esperanza	31	Jhon Jairo Chávarro Álvarez	83252404		Empleado
			Aleida Beltrán Lozano			Ama de casa
			Karen Julieth Ramirez Beltrán			Estudiante
			José Humberto Chávarro Beltrán			Menor de 5 años
'410130001000300480000000	San Rafael	32	Julio Vicente Jiménez Alvarado	12188869		Ganadero
			María Eugenia Chávarro Ramos			Ama de casa
			Jhoan Felipe Gutiérrez Jiménez			Estudiante
			Clara Inés Chávarro Ramos			Ama de casa
			Diana Maryuri Polania Chávarro			Estudiante
			Carlos Alberto Marín Vieda			Jornalero

*Gilda Vega Bola*  
NOTARIA PRIMERA  
GARZON - HUILA

CENSO DE FAMILIAS RESIDENTES EN PREDIOS UBICADOS EN EL AREA DE INFLUENCIA DIRECTA DEL PROYECTO HIDROELÉCTRICO EL QUIMBO.					emgesa E enkesa						
Municipio: El Agrado			Vereda: San José de Belén								
Código Catastral	Nombre del predio	# Consecutivo de la familia	Nombre del integrante de la familia	No. Documento de identidad	Relación con el predio	Actividad					
410130001000300480000000	San Rafael	33	Simeón Santos Vargas	7704474		Jornalero					
			Trinidad Gutiérrez Puyo			Ama de casa					
			Diana Carolina Santos Gutiérrez			Niña sin iniciar etapa escolar					
			Angélica Milena Santos Gutiérrez			Niña sin iniciar etapa escolar					
			José Miguel Santos Gutiérrez			Menor de 5 años					
			Juan Camilo Santos Gutiérrez			Menor de 5 años					
			Ferdinan Guerrero Falla			Jornalero					
			410130001000300210010000			Casa Mejora	34	Mario Bravo Jordán	12193271		Agricultor
Yaneth Bravo	Limitación mental										
410130001000300150000001	Casa Lote	35	Edgar Jara Castro	1211907	Propietario	Jornalero					
			Nohora Mireya Vargas De Jara			Jornalero					
			Edgar Jara Vargas			Jornalero					
			Noranyi Jara Vargas			Estudiante					
410130001000300150000001	Casa Lote	36	Adriana Jara Vargas	55068282		Empleado					
			Carlos Julio Jiménez Chávarro	Jornalero							
			Danny Julieth Jiménez Jara	Menor de 5 años							
410130001000301050000000	Lote	37	Álvaro Sierra Perdomo	83252689		Agricultor					
			Ana Cristina Chávarro Álvarez			Ama de casa					
			Jhonatan Steven Sierra Chávarro			Menor de 5 años					
410130001000300020000001	Isla Garañón	38	Horacio Losada Fajardo	12185304		Pescador					
			Yulith Losada Perdomo			Ama de casa					
			Nicol Dayana Losada Perdomo			Menor de 5 años					
410130001000300810000000	Patio Bonito	39	Mariano Bravo	4903149	Propietario	Agricultor					
410130001000300270000000	La Aurora	40	Pedro Guillermo Sierra Chaux	12188373	Propietario	Agricultor					
410130001000300560000000	La Mojarrita Lote 3	41	Anceno Campos Chaux	4903046	Propietario	Agricultor					
			Álvaro Campos Gómez			Jornalero					
			Diego Edinson Campos Gómez			Jornalero					
			Gloria Yined Campos Gómez			Ama de casa					
			Gustavo Campos Gómez			Jornalero					
			Jairo Alberto Campos Gómez			Jornalero					
			Luis David Campos Gómez			Estudiante					
			Yagnna Katherine Campos Gómez			Estudiante					
			410130001000300960000000			El Ocaso # 4	42	Barbara Ochoa Cabrera	20089570	Propietario	Ama de casa
								Fernando Macías Macías	Agricultor		



CENSO DE FAMILIAS RESIDENTES EN PREDIOS UBICADOS EN EL AREA DE INFLUENCIA DIRECTA DEL PROYECTO HIDROELÉCTRICO EL QUIMBO.						emgesa
Municipio: El Agrado Vereda: San José de Belén						emgesa
Código Catastral	Nombre del predio	# Consecutivo de la familia	Nombre del integrante de la familia	No. Documento de identidad	Relación con el predio	Actividad
'410130001000300940000000	La Ilusión	43	Amparo Triviño Trujillo	26490014	Propietario	Ama de casa
			Gustavo Triviño Trujillo			Agricultor
			Oliverio Triviño Trujillo			Agricultor
'410130001000300170060000	Casa Mejora	44	Andy Esneyder Lizcano Cedeño	1077841098	Propietario	Jornalero
			Carla Lizcano Trujillo			Estudiante
			Diana Marcela Trujillo			Ama de casa
			Iván Camilo Díaz Trujillo			Estudiante
'410130001000300570000000	La Esperanza Lote # 4	45	Hernando Campos Chaux	1631877	Propietario	Agricultor
			Carmen Perdomo Fernández			Ama de casa
			Elmer Campos Perdomo			Agricultor
			Jeniffer Campos Perdomo			Menor a 5 años
			Karen Tatiana Campos Perdomo			Niño sin iniciar etapa escolar
			Natalia Campos Perdomo			Estudiante
			Sandra Campos Perdomo			Ama de casa
			Zoila Rosa Perdomo Fernández			Ama de casa
'410130001000300200000000	Casa Lote	46	María Lilia Méndez De Fernández	20129395	Propietario	Ama de casa
			Abelardo Fernández			Adulto mayor
			José David Sandoval Fernández			Menor a 5 años
			Julio Cesar Fernández			Jornalero
			Mercedes Fernández			Desempleada
'410130001000300160000001	Casa Lote	47	Mauricio Bonelo Trujillo	12197272	Propietario	Jornalero
			Deiver Bravo Vargas			Estudiante
			Jennifer Bonelo Bravo			Estudiante
			Liliana Bravo Vargas			Ama de casa
			Sebastián Bonelo Bravo			Menor a 5 años
'410130001000300120000000	Casa Lote	48	José Alier Bravo Vargas	12188124	Propietario	Jornalero
			Emilen Bravo Jara			Desempleada
			Enith Johana Bravo Jara			Empleado
			Liria Jara			Ama de casa
			Sara Yuleidy Bravo Jara			Menor a 5 años
'410130001000300120000001	Casa Lote	49	Miguel Bravo Vargas	12188627	Propietario	Jornalero
			Alfredo Bravo Bravo			Estudiante
			Luz Nelly Bravo			Jornalero
			Miguel Bravo Bravo			Menor a 5 años

CENSO DE FAMILIAS RESIDENTES EN PREDIOS UBICADOS EN EL AREA DE INFLUENCIA DIRECTA DEL PROYECTO HIDROELÉCTRICO EL QUIMBO.						emgesa E. endesa
Municipio: El Agrado			Vereda: San José de Belén			
Código Catastral	Nombre del predio	# Consecutivo de la familia	Nombre del integrante de la familia	No. Documento de identidad	Relación con el predio	Actividad
410130001000300790000000	La Mojarra	50	Luz Marina Ardila Silva	26492325	Propietario	Ama de casa
			Efraín Rivera Cabrera			Agricultor
			Eric Rivera Ardila			Estudiante
			James Rivera Ardila			Agricultor
410130001000300120000002	Casa Lote	51	Maira Efigenia Bravo Jara	1077841657	Propietario	Ama de casa
			Jamer Campos Perdomo			Jornalero
410130001000300560000001	Lote	52	Kelly Johana Campos Gómez	55068414	Poseedor	Ama de casa
			Dayra Valentina Campos			Menor a 5 años
410130001000300170040000	Casa Mejora	53	José María Trujillo Vargas	12188734	Poseedor	Jornalero
			Eduar Trujillo Bravo			Estudiante
			Leandro Trujillo Bravo			Jornalero
			Mercedes Bravo Vargas			Ama de casa
			Wilder Trujillo Bravo			Estudiante
			Yelson Trujillo Bravo			Estudiante
410130001000300170050000	Casa Mejora	54	Alexander Trujillo Trujillo	12198390	Poseedor	Jornalero
			Anyela María Peñaloza			Ama de casa
			Bairon Smith Peñaloza			Jornalero
			María Daniela Trujillo Peñaloza			Estudiante
			Tatiana Marcela Peñaloza			Jornalero
			Wilfredo Peñaloza			Jornalero
410130001000300170010000	Casa Mejora	55	Herney Triviño Jara	12192343	Poseedor	Jornalero
410130001000300100060000	Casa Mejora	56	Héctor Fabio Trujillo Montilla	83252284	Poseedor	Independiente
			Jonatan Trujillo Ramirez			Estudiante
			Yudy Fernanda Trujillo Ramirez			Estudiante
410130001000300100050000	Casa Mejora	57	Margarita Vargas De Fajardo	26500055	Poseedor	Ama de casa
410130001000300170020000	Casa Mejora	58	Alicia Triviño Jara	26441787	Poseedor	Jornalero
			Anderson Bravo Triviño			Menor a 5 años
			Angélica Trujillo Triviño			Estudiante
			Brayan Duvan Bravo Triviño			Estudiante
			Pablo Andrés Trujillo Triviño			Estudiante
			Salomón Bravo Vargas			Jornalero


**CENSO DE FAMILIAS RESIDENTES EN PREDIOS UBICADOS EN EL AREA DE INFLUENCIA DIRECTA DEL PROYECTO HIDROELÉCTRICO EL QUIMBO.**




**Municipio: El Agrado Vereda: San José de Belén**

Código Catastral	Nombre del predio	# Consecutivo de la familia	Nombre del integrante de la familia	No. Documento de identidad	Relación con el predio	Actividad
410130001000300660000000	Villa Fernanda	59	María Del Carmen Trujillo De Sánchez	26492698	Poseedor	Ama de casa
			Alexander Suarez Guzmán			Empleado
			Diana Marcela Sánchez Trujillo			Estudiante
			Héctor Milciades Sánchez Trujillo			Ganadero
			Luis Hernando Sánchez Trujillo			Agricultor
			Wilson Andrés Sánchez Trujillo			Agricultor
410130001000300100020000	Casa Mejora	60	Abel Trujillo	4904652	Poseedor	Jornalero
			Aracely Montilla			Ama de casa
410130001000300120000003	Casa Lote	61	Justiniano Cortes Alvarado	55057117	Poseedor	Jornalero
410130001000300270000001	Casa Lote	62	Jeremías Bravo Vargas	4883234	Poseedor	Jornalero
			Beatriz Eugenia Jordán Vargas			Ama de casa
			Elcira Bravo Jordán			Estudiante
			Jesús David Jordán Vargas			Estudiante
			Rafael Bravo Jordán			Menor de 18 años, sin ocupación
			Rosa María Jordán Vargas			Estudiante
			Vanessa Paola Jordán Olaya			Estudiante
410130001000300170030000	Casa Mejora	63	Ruth Mery Trujillo	55057610	Poseedor	Ama de casa
			Alberto Polanco Tierradentro			Jornalero
			Andrea Polanco Trujillo			Discapacitado
			Gloria Yulie Polanco Trujillo			Estudiante
			Juan Diego Polanco Trujillo			Estudiante
			Yesica Paola Polanco Trujillo			Estudiante
410130001000300100070000	Casa Mejora	64	Adán Trujillo	12188135	Poseedor	Jornalero
			Edgar Osvaldo Peñaloza			Menor de 18 años, Desempleado
			Hermelinda Trujillo Vargas			Ama de casa
			Vicenta Trujillo Jara			Adulto mayor
410130001000300210020000	Casa Mejora	65	Pedro Nel Bravo Jordán	12194448	Poseedor	Jornalero
			Dana Fernanda Bravo			Estudiante
410130001000300210000000	La Palma	66	Emperatriz Jordán Méndez	26490980	Poseedor	Ama de casa
			Luis Enrique Jordán Méndez			Discapacitado
410130001000300360000001	Santa Elena	67	Gladis Marina Bravo	26490581	Propietario	Ama de casa
			Luis Francisco Bravo Ramírez			Agricultor
			Nuvia Bravo			Ama de casa
			Nidia Constanza Álvarez			Ama de casa
			Leidy Álvarez Caviedes			Estudiante
			Faiber Álvarez Caviedes			Militar

*Gilda Vega Cobi*  
NOTARIA PRIMERA  
GARCÓN HUIJA

CENSO DE FAMILIAS RESIDENTES EN PREDIOS UBICADOS EN EL AREA DE INFLUENCIA DIRECTA DEL PROYECTO HIDROELÉCTRICO EL QUIMBO.						
Municipio: El Agrado			Vereda: San José de Belén			
Código Catastral	Nombre del predio	# Consecutivo de la familia	Nombre del integrante de la familia	No. Documento de identidad	Relación con el predio	Actividad
410130001000300150000000	Casa Lote	68	Ernestina Vargas Triviño	26490063	Propietario	Ama de casa
			Maira Alejandra Jara Vargas			Empleado
			Jefferson Rubiano Ortiz			Jornalero
410130001000300950000000	Casa Lote	69	Gerardo Amario	12185109	Poseedor	Jornalero
410130001000300760000000	La Figuera	70	Adolfo Soto Sánchez	12191880		Agricultor
			Gladys Sánchez Bermeo			Ama de casa
			Anderson Soto Sánchez			Estudiante
			Karina Soto Sánchez			Estudiante
			Jeisson Soto Sánchez			Estudiante
			Bryan Soto Sánchez			Menor a 5 años
			Jeffersson Soto Sánchez			Menor a 5 años
			Andres Felipe Soto Calcedo			Estudiante



CENSO DE FAMILIAS RESIDENTES EN PREDIOS UBICADOS EN EL AREA DE INFLUENCIA DIRECTA DEL PROYECTO HIDROELÉCTRICO EL QUIMBO.						
Municipio: El Agrado Vereda: La Cañada						
Código Catastral	Nombre del predio	# Consecutivo de la familia	Nombre del integrante de la familia	No. Documento de identidad	Relación con el predio	Actividad
410130001000500100000001	Los Lagos B	1	Rodolfo Gorrón Polo	4924648		Jornalero
410130001000500100000009	Los Lagos B	2	Arnulfo Valderrama Santos	12203487		Agricultor
			Maritza Olaya Vanegas			Ama de casa
			Juan Sebastián Herrera Olaya			Menor de 5 años
			Juan Carlos Herrera Gómez			Jornalero
			Héctor Daniel Gómez Herrera			Agricultor
4101300000000000010000000	San José # 1	3	Saúl Fernández	2272853	Poseedor	Agricultor

  
Gladys Vega  
NOTARIA PUBLICA  
CANEQUE

**CENSO DE FAMILIAS RESIDENTES EN PREDIOS UBICADOS EN EL AREA DE INFLUENCIA DIRECTA DEL PROYECTO HIDROELÉCTRICO EL QUIMBO.**



**Municipio: El Agrado Vereda: Yaguilga**

Municipio: El Agrado Vereda: Yaguilga						
Código Catastral	Nombre del predio	# Consecutivo de la familia	Nombre del integrante de la familia	No. Documento de identidad	Relación con el predio	Actividad
410130001000200870000000	Villa Carola	1	Jair Ibarra Granada	12206234		Mayordomo
			Yovany Ospina Rodriguez			Ama de casa
			Leidy Johana Ibarra Ospina			Empleado
			Jair Herney Ibarra Ospina			Jornalero
			Jhon Jairo Quintana Vargas			Jornalero
410130001000201330000000	La Orquidea	2	Álvaro Artunduaga	12155034		Mayordomo
			Leticia Losada Claros			Ama de casa
410130001000201450000000	Maria Elena	3	Yovanny Ardila Rios	83252544	Poseedor	Empleado
			Didier José Cachalla			Estudiante
			Leidy Giceth Ardila Cachalla			Menor de 5 años
			Yandry Paola Cachalla			Ama de casa
			Yovanny Ardila Cachalla			Estudiante

CENSO DE FAMILIAS RESIDENTES EN PREDIOS UBICADOS EN EL AREA DE INFLUENCIA DIRECTA DEL PROYECTO HIDROELÉCTRICO EL QUIMBO.						emgesa EPM enxkosa
Municipio: Garzón Vereda: Barzal						
Código Catastral	Nombre del predio	# Consecutivo de la familia	Nombre del integrante de la familia	No. Documento de identidad	Relación con el predio	Actividad
412980001000300100000000	La Losada	1	Ramiro Triviño Almario	12187509		Empleado
			Rosalba Trujillo			Ama de casa
			Jesús Ramiro Triviño Trujillo			Estudiante
			Geovani Triviño Trujillo			Estudiante
412980001000300100000000	La Losada	2	Albeiro Triviño Trujillo	1077849458		Jornalero
			Janne Josiry Quintero			Ama de casa
			Ariana Vallet Triviño Quintero			Menor a 5 años
412980001000300100000000	La Losada	3	Deyanira Triviño Trujillo			Oficios Varios
			Yohan Andrés Puentes Triviño			Menor a 5 años
412980001000300110000000	La Lomita	4	Reinaldo Polo Vanegas	12189122		Agricultor
			Luz Dary Falla			Ama de casa
			Mary Cruz Álvarez Falla			Jornalero
			Yenny Milena Álvarez Falla			Jornalero
			Gustavo Adolfo Álvarez Falla			Jornalero
			Bernardo Falla			Jornalero
			Venus Zahiry Rivera Álvarez			Menor a 5 años
			Aura María Falla Borrero			Ama de casa
412980001000300350000000	Los Álamos	5	Sandro Cabrera Urriago	12194622		Mayordomo
			María Eulalia Velandía Amaya			Jornalero
			María Fernanda Cabrera Velandía			Estudiante
			Natalia Aveia Velandía			Estudiante
412980001000300290000000	Belima	6	Otto Muñoz Piedrahita	1609522		Administrador
			Beti Silva De Muñoz			Administrador
412980001000300290000000	Belima	7	José Alirio Martínez Rodríguez	12192871		Administrador
			Nury Lozano Ibáñez			Ama de casa
			Karina Marcela Bustos Lozano			Estudiante
			Yuli Alejandra Martínez Lozano			Menor a 5 años
412980001000300290000000	Belima	8	Ernesto Rodríguez Calderón	12199421		Mayordomo
			Martha Ximena Cardozo Rojas			Ama de casa
			Daniel Jesús Rodríguez Cardozo			Niño sin ingresar a etapa escolar
			Roldan Camilo Rodríguez Cardozo			Menor a 5 años
412980001000300290000000	Belima	9	Rufino Morales	4904407		Partijero
			Teresa Rojas De Morales			Ama de casa
			Nolberto Morales Rojas			Limitación mental

CENSO DE FAMILIAS RESIDENTES EN PREDIOS UBICADOS EN EL AREA DE INFLUENCIA DIRECTA DEL PROYECTO HIDROELÉCTRICO EL QUIMBO.						emgesa E endesa	
Municipio: Garzón Vereda: Barzal							
Código Catastral	Nombre del predio	# Consecutivo de la familia	Nombre del integrante de la familia	No. Documento de identidad	Relación con el predio	Actividad	
412980001000300020000000	La Gloria	10	Javier Cerquera Vasques	83233597		Mayordomo	
			Martha Cecilia Zambrano			Ama de casa	
			Rafael Cerquera Zambrano			Estudiante	
			Andrés Felipe Cerquera Zambrano			Discapacidad	
			Sandy Jiham Cerquera Zambrano			Discapacidad	
412980001000300860000000	Estanzuela	11	Guillermo Serrezuela Sabl	12185212	Propietario	Agricultor	
			Gloria Maria Barreiro			Ama de casa	

  
**Gilda Vega Gata**  
NOTARIA PRIMERA  
GARZÓN - TOLIMA



**CENSO DE FAMILIAS RESIDENTES EN PREDIOS UBICADOS EN EL AREA DE INFLUENCIA DIRECTA  
DEL PROYECTO HIDROELÉCTRICO EL QUIMBO.**



**Municipio: El Agrado Vereda: El Pedernal**

Código Catastral	Nombre del predio	# Consecutivo de la familia	Nombre del integrante de la familia	No. Documento de identidad	Relación con el predio	Actividad
'410130002000701500000000	Lisboa Lote 2	1	Valentina Montilla	26441292		Ama de casa
			José De Jesús Montilla			Empleado
			Dorall Montilla Berna			Estudiante
'410130002000700380000000	Comejenes	2	Roberto Carlos Tovar	12202702		Mayordomo
			Sandra Duran Perdomo			Ama de casa
			Eduar Esneider Tovar Duran			Estudiante
			Jonny Ferney Tovar Duran			Menor a 5 años
'410130002000700380000000	Comejenes	3	Jorge Eliecer Fajardo Suarez	83226155		Jornalero
			Cristian Camilo Fajardo Naranjo			Jornalero
'410130002000700380000000	Comejenes	4	Waldino Arrigui Ramón	1647885		Adulto mayor
'410130002000700390000000	Catalam	5	Andrés Quintero Chávarro	83256215		Mayordomo
			Rosa Lilliana Ochoa			Ama de casa
			Cristian Andrés Quintero			Menor a 5 años
'410130002000700750000000	El Guaraní	6	Aura Stella Trujillo De Joven	26441135		Ama de casa
			Héctor Joven Bravo			Empleado
'410130002000700450000000	San Francisco	7	Fernando Quintero Chávarro	83256072		Empleado-Mayordomo
			Mayerli Quintero Chávarro			Ama de casa
			Diego Alejandro Quintero Quintero			Menor a 5 años
			Angie Xiomara Quintero Quintero			Menor a 5 años
			Raquel Chávarro Cerquera			Ama de casa
			Rafael Chávarro Cerquera			Empleado-Vaquero
'410130002000700400000000	El Tabor	8	José Libardo Tovar	12189923		Mayordomo
			Ana Luz Cuellar			Ama de casa
			Alberto Tovar Cuellar			Estudiante
			Ana María Tovar Cuellar			Estudiante
			Sonia Lucia Tovar Cuellar			Estudiante
'410130002000700400000000	El Tabor	9	Nelson Armando Andrade Méndez	4882923		Empleado
'410130002000700400000000	El Tabor	10	Ricaurte Díaz Núñez	83165600		Mensualero
'410130002000700410000000	Granadillas	11	Cornelio Montéalegre Andrade	4896002		Mayordomo
			Idaly Góngora Villegas			Ama de casa
			Meiqueside Montealegre Góngora			Empleado
			Diego Alejandro Montealegre			Estudiante

**Gilda Vega Cala**  
 NOTARIA PRIMERA  
 GARZON - AUILA

**CENSO DE FAMILIAS RESIDENTES EN PREDIOS UBICADOS EN EL AREA DE INFLUENCIA DIRECTA DEL PROYECTO HIDROELÉCTRICO EL QUIMBO.**



Municipio: El Agrado Vereda: El Pedernal

Código Catastral	Nombre del predio	# Consecutivo de la familia	Nombre del integrante de la familia	No. Documento de identidad	Relación con el predio	Actividad
'410130002000701430000000	Lisboa Lote # 1	12	Berardo Almario Trujillo	4882569		Partijero
			Nancy Mercedes Vargas			Ama de casa
			Natalia Fernanda Muñoz			Estudiante
			Daniela Almario			Estudiante
			Yorly Almario			Estudiante
			Antonio Álvarez			Jornalero No pariente de la familia
'410130002000701230000000	Buenos Aires Lote # 12	13	Daniel Perdomo	4908696	Propietario	Agricultor
			Andrés Perdomo			Adulto mayor
			Angélica Perdomo			Adulto mayor
			Elsa María Quintero Manrique			Empleado
			Flor Ángela Perdomo			Adulto mayor
'410130002000701210000000	Lote # 8	14	Henry Serrano Toledo	12191178	Propietario	Agricultor
			Arnulfo Herrera			Tractorista
			Elisabeth Serrano Callejas			Ama de casa
			Miguel Ángel Portilla Serrano			Agricultor
'410130002000701370000000	El Mirador Lote # 4	15	Abelino Mosquera Moreno	4907504	Propietario	Ganadero
			Carlos Eduardo Mosquera Montealegre			Menor a 5 años
			Dora Montealegre Muñoz			Ama de casa
			Luz Marina Mosquera Montealegre			Panadero
			Marly Mosquera Montealegre			Estudiante
			Michael Mosquera Montealegre			Estudiante
'410130002000701380000000	Campo Real Lote # 1	16	Israel Urriago Longas	4907293	Propietario	Ganadero
			Erika Urriago Montealegre			Estudiante
			Jhon Fredy Urriago Montealegre			Jornalero
			Mercedes Montealegre			Ama de casa
			Nelson Urriago Montealegre			Jornalero
			Yonathan Urriago Montealegre			Estudiante
			'410130002000701290000000			Lote # 15

**CENSO DE FAMILIAS RESIDENTES EN PREDIOS UBICADOS EN EL AREA DE INFLUENCIA DIRECTA DEL PROYECTO HIDROELÉCTRICO EL QUIMBO.**



**Municipio: Garzón Vereda: Balseadero**

Municipio: Garzón			Vereda: Balseadero			
Código Catastral	Nombre del predio	# Consecutivo de la familia	Nombre del integrante de la familia	No. Documento de identidad	Relación con el predio	Actividad
'412980001000700350000000	La Argentina	1	Wilfredo Fernández	12202915		Mayordomo
			Maria De Los Angeles Camacho			Ama de casa
			Maria Del Mar Fernández Camacho			Menor a 5 años
			Sofia Fernández Camacho			Menor a 5 años
'412980001000701230000000	El Terremoto Lote B	2	Genaro Bermeo Triana	83028089		Agricultor
			Albenis Santanilla Perdomo			Ama de casa
			Abelino Bermeo Triana			Empleado
'412980001000700040000000	Terremoto	3	Norberto León Ortega Ledesma	4928964		Agricultor
			Manuel Antonio Rojas			Desempleado
'412980001000700460000000	La Providencia	4	Mariano Garizao León	5606345		Empleado
			Maria Elsa Gutiérrez Bastidas			Ama de casa
			Yuli Johana Gorizao Gutiérrez			Ama de casa
			Herminzo Gorizao Gutiérrez			Jornalero
			Kevin Santiago Gorizao Gutiérrez			Estudiante
			Emili Sofia Trujillo Gorizao			Menor a 5 años
'412980001000700460000000	La Providencia	5	Pedro Jesús Vargas Blanco	5607799		Jornalero
'412980001000700460000000	La Providencia	6	Félix Cáceres Mogolla	5607028	Propietario	Agricultor
			Graciela Peña Cediel		Jornalero	
			Jhon Alexander Cáceres Garzón		Agricultor	
'412980001000700330000000	Luz Marina	7	Marcelino Vargas Palacios	1636120		Jornalero
			Nubia Toledo			Ama de casa
			Maria Edith Vargas Toledo			Empleada fuera de la vereda
			Diego Fernando Vargas Toledo			Estudiante
			Andrés Marcelo Vargas Toledo			Discapacidad
'412980001000701800000000	Casa Lote	8	Jessica Fernández Fernández	1077855568		Jornalero
			Laura Daniela Fernández Fernández			Menor a 5 años
'412980001000701800000000	Casa Lote	9	Rafael Fernández Cabrera	12192098	Poseedor	Agricultor
			John Fredy Fernández Fernández		Pescador	
			Nancy Fernández Valencia		Comerciante	
			Rafael Dionisio Fernández Fernández		Estudiante	
'412980001000701800000001	Casa Lote	10	Albeiro Fernández Valencia	12192299	Poseedor	Jornalero
			Dayana Fernández Escobar		Estudiante	
			Diana Lorena Fernández Escobar		Estudiante	
			Jullán Alveiro Fernández Escobar		Estudiante	
			Luz Marina Escobar Rojas		Comerciante	
			Mario Andrés Fernández Escobar		Estudiante	

*Gilda Vega Galdá*  
NOTARIA PRIMERA  
GARZÓN - HUILA

**CENSO DE FAMILIAS RESIDENTES EN PREDIOS UBICADOS EN EL AREA DE INFLUENCIA  
DIRECTA DEL PROYECTO HIDROELÉCTRICO EL QUIMBO.**



**Municipio: Garzón Vereda: Balseadero**

Código Catastral	Nombre del predio	# Consecutivo de la familia	Nombre del integrante de la familia	No. Documento de identidad	Relación con el predio	Actividad
'412980001000701790000000	Casa Lote	11	Arturo Fernández Castro	4902901	Poseedor	Pescador
			Bertilda Cabrera Triviño			Ama de casa
			Leonel Fernández Cabrera			Jornalero
'412980001000701800000002	Casa Lote	12	Hernán Fernández Cabrera	12190836	Poseedor	Jornalero
			Camilo Fernández Fernández			Militar
			Lucy Fernández Valencia			Ama de casa
			Maira Alejandra Fernández Fernández			Estudiante
'412980001000700070000000	La María	13	María Ignacia Fernández Home	26490970	Propietario	Ama de casa
			Carolina Salazar Orosco			Menor a 5 años
			Diego Fernando Salazar Fernández			Jornalero
			José Milton Salazar Fernández			Agricultor
			Luiz Beyl Orosco Trujillo			Ama de casa
			María Ximena Salazar Fernández			No aplica
			Pablo Cesar Salazar Fernández			Empleado
			Santiago Salazar Orosco			Menor a 5 años
412980001000700050000000	La Providencia Lote	14	Susana Home De Fernández	26488756	Propietario	Ama de casa
			Emelda Fernández Home			Agricultor
			Juan Daniel Valderrama Fernández			No aplica
			Lucila Fernández Home			Agricultor
			Praxedis Fernández Home			Ama de casa
			Silvia Rocío Fiesco Fernández			Estudiante
'412980001000700440000000	Lote Terreno	15	Amelia Castro De Fernández	26487042	Propietario	Ama de casa
			Pedro Enrique Martínez F.			Agricultor
'412980001000700430000000	Casa Lote	16	Humberto Lozano	55058413	Propietario	Pensionado(a)
			Argenis Lozano Urriago			Independiente
			Carmenza Cabrera Lozano			Ama de casa
			Lorena Cabrera Lozano			Estudiante
			Maritza Lozano Urriago			Empleado
			Oscar Guillermo Sierra Lozano			Menor a 5 años
			Sergio Andrés Sierra Lozano			Estudiante
			Sthefany Sierra Lozano			Menor a 5 años



CENSO DE FAMILIAS RESIDENTES EN PREDIOS UBICADOS EN EL AREA DE INFLUENCIA DIRECTA DEL PROYECTO HIDROELÉCTRICO EL QUIMBO.						emgesa Endesa
Municipio: Garzón      Sector: Santa Lucía						
Código Catastral	Nombre del predio	# Consecutivo de la familia	Nombre del integrante de la familia	No. Documento de identidad	Relación con el predio	Actividad
'412980001000800050000000	La Barzalosa	1	Efraín Mosquera	4882844		Empleado
			María Amparo Perdomo			Ama de casa
			Soledad Mosquera Perdomo			Jornalero
			Yina Katherine Mosquera Perdomo			Desempleada
			Juan Kalec Ramos Mosquera			Menor a 5 años
'412980001000800090000001	Antiguo Estadero Las Damas	2	Manuel Agustín Cabrera Carvajal	12185988		Jornalero
			Orfilia Manrique Guzmán	Ama de casa		
			Elizabeth Cabrera Manrique	Estudiante		
412980001000800090000001	Antiguo Estadero Las Damas	3	Ramiro Cabrera Carvajal	12187518	Poseedor	Carbonero
			Diana Paola Cabrera Valderrama			Estudiante
			Elvia María Cabrera Valderrama			Jornalero
			Jhonatan Felipe Cabrera Valderrama			Estudiante
			José Ignacio Cabrera Valderrama			Jornalero
			Juan Gabriel Cabrera Valderrama			Estudiante
			María Belén Valderrama Ospina			Ama de casa
			María Del Mar Cabrera Valderrama			Estudiante
			Ramiro Cabrera Valderrama			Jornalero
'412980001000800040000000	El Cabuyal	4	Miren Arantazu Pujana Angoitia	36149948		Administrador
'412980001000800040000000	El Cabuyal	5	Orlando Rayo	12193851		Operador de bombeo
			María Argenis Santacruz			Jornalero
			Mauricio Rayo Santacruz			Estudiante
			José Orlando Rayo Santacruz			Estudiante
			Wilmer Rayo Santacruz			Estudiante
'412980001000800040000000	El Cabuyal	6	José Manuel Ortiz Calderón	12195460		Mensualero
			Patrocinia Vanegas Chávez			Ama de casa
			Jesús Manuel Ortiz Vanegas			Estudiante
			Duvan Camilo Ortiz Vanegas			Niño sin iniciar etapa escolar
'412980001000800040000000	El Cabuyal	7	Arsecio Ante Tocanas	76002027		Clasificador de tabaco
			Virgelina Borrero Camacho	Ama de casa		
'412980001000800040000000	El Cabuyal	8	Marceliano Sánchez Arías	12709246		Hornero -
'412980001000800040000000	El Cabuyal	9	Jesús Fernando Calderón Córdoba	12201363		Administrador de cultivo
			María Lorena Vanegas Chávez			Ama de casa
			Yarith Blizey Calderón Vanegas			Menor a 5 años
'412980001000800040000000	El Cabuyal	10	Yedy Fernando Peña Calderón	7710563		Empleado
			Leidy Lorena Ninco Reyes			Ama de casa
			Julián Fernando Peña Ninco			Menor a 5 años

*Milda Vega Cala*  
NOTARIA PRIMERA  
GARZÓN - HUILA

CENSO DE FAMILIAS RESIDENTES EN PREDIOS UBICADOS EN EL AREA DE INFLUENCIA DIRECTA DEL PROYECTO HIDROELÉCTRICO EL QUIMBO.




Municipio: Garzón      Sector: Santa Lucía


Código Catastral	Nombre del predio	# Consecutivo de la familia	Nombre del integrante de la familia	No. Documento de identidad	Relación con el predio	Actividad
'412980001000801670000000	El Brazuelo	11	Luis Alfonso Betancourt	93083243		Jornalero
'412980001000801670000000	El Brazuelo	12	Luis Eduardo López Fernández	16241921	Propietario	Agricultor
			Carmen Elvira López Fernández			Discapacitado
			Guillermina Fernández De López			Ama de casa
'412980001000800030000000	Funza	13	Ángel María Perdomo Calderón	12186320		Pescador
'412980001000801660000000	El Mirador	14	Napoleón Ramírez Barrios	4890895	Propietario	Ganadero
			Cecilia Ramírez Alfaro			Ama de casa
			José Alejandro Ramírez Ramírez			Jornalero
			Juan y Bautista Ramírez Ramírez			Estudiante
			Luz Marina Uribe Muñoz			Ama de casa
			Napoleón Ramírez Ramírez			Jornalero
			Paula Andrea Ramírez Ramírez			Menor a 5 años
'412980001000801660000001	La Veguita Lote	15	Albeiro Ramírez Ramírez	12202605	Propietario	Jornalero
			Elquin Albeiro Ramírez Fierro			Menor a 5 años
			Zenaida Fierro López			Ama de casa
'412980001000801680000000	La Vega	16	Ribeiro Figueroa Cabrera	17680260	Propietario	Agricultor
			Edyth Antury Buendía			Ama de casa
			Héctor Manuel Franco Echeverry			Jornalero
			Urbina Cabrera			Ama de casa

CENSO DE FAMILIAS RESIDENTES EN PREDIOS UBICADOS EN EL AREA DE INFLUENCIA DIRECTA DEL PROYECTO HIDROELÉCTRICO EL QUIMBO.						emgesa E endesa	
Municipio: Garzón Vereda: Majo							
Código Catastral	Nombre del predio	# Consecutivo de la familia	Nombre del integrante de la familia	No. Documento de identidad	Relación con el predio	Actividad	
'412980001000400170000000	Gratamira	1	Tobías Álvarez Hernández	12188019		Mayordomo	
			Nirley Delgado Castaño			Ama de casa	
			Laura Sofía Álvarez Castaño			Menor a 5 años	
			Daniela Álvarez Delgado			Menor a 5 años	
'412980001000400120000000	Peña Colorada	2	Rodrigo Pineda	12197785		Jornalero	
			Gloria Constanza Ome			Ama de casa	
			Jhon Fredy Perdomo Ome			Estudiante	
			Diana Carolina Chávarro Ome			Estudiante	
			Carlos Alberto Chávarro Ome			Estudiante	
			William Estiven Ome			Estudiante	
			Jherilan Xiomara Bolaños Ome			Estudiante	
			Maria Paula Pineda Merchán			Estudiante	
'412980001000400160000000	La Pantoja	3	Jesús Antonio Vargas Velasco	12200724		Empleado	
			Ovidia Bernal			Ama de casa	
			Mariela Vargas Velasco			Jornalero	
			Ferley Antonio Vargas Bernal			Estudiante	
			Yasmin Vargas Bernal			Niño sin iniciar etapa escolar	
			Cristian Camilo Vargas Bernal			Menor a 5 años	
'412980001000400010000000	La Vega	4	Carlos Andrés Polo	12197523		Mayordomo	
			Sandra Ximena Cerquera Trujillo			Ama de casa	
			Natalia Polo Cerquera			Estudiante	
			Estefanía Polo Cerquera			Menor a 5 años	

  
**Gilda Verga Cala**  
NOTARIA PRIMERA  
GARZÓN - HUILA

CENSO DE FAMILIAS RESIDENTES EN PREDIOS UBICADOS EN EL AREA DE INFLUENCIA DIRECTA DEL PROYECTO HIDROELÉCTRICO EL QUIMBO.						emgesa 
Municipio: Garzón      Sector: Caguán						
Código Catastral	Nombre del predio	# Consecutivo de la familia	Nombre del integrante de la familia	No. Documento de identidad	Relación con el predio	Actividad
41298000000000000000000000000000	La Isla Nº 6	1	Tito Ramírez Suarez	12193561	Poseedor	Jornalero
			Ana Elci Molina			Ama de casa
			Jair, Antonio, Maldonado Molina			Pescador
			Suray Calderón Ramírez			Estudiante
41298000200230160000000000	Villamar	2	Jesús Arnulfo Monpotes Tierradentro	12272448		Jornalero
			Amaris Hernández Ramírez			Ama de casa
			Jhon Fredy Hernández Ramírez			Estudiante
			Martha Isabel Bastos Hernández			Estudiante
41298000200230160000000000	Villamar	3	Nelson Castillo Rubiano	12190304	Propietario	Minero
			Lida Fernanda Toledo Palta			Ama de casa
			Luz Stella Castillo Rubiano			Empleado
			Samuel Castillo Vargas			Otro
41298000200230095000000000	El Higuaron	4	Anselmo Álvarez Florez	12186632	Propietario	Comerciante
			Ana María Álvarez Barrios			Estudiante
			Judith Natalia Álvarez Barrios			Estudiante
			María Isabel Álvarez Barrios			Empleado
			María Isabel Barrios Jara			Ama de casa
			Sindi Lorena Castro			Ama de casa
			Víctor Álvarez Barrios			Transportador
41298000200230344000000000	El Patillal	5	Fanny Gaitán Pullo	41511999	Propietario	Comerciante
			Hernando Motta Vargas			Comerciante



CENSO DE FAMILIAS RESIDENTES EN PREDIOS UBICADOS EN EL AREA DE INFLUENCIA DIRECTA DEL PROYECTO HIDROELÉCTRICO EL QUIMBO.						emgesa E. 
Municipio: Garzón Centro Poblado: La Jagua						
Código Catastral	Nombre del predio	# Consecutivo de la familia	Nombre del integrante de la familia	No. Documento de identidad	Relación con el predio	Actividad
'4129800020032000700000001	Lote De Terreno Con Casa De Habitación	1	Juan Carlos Trujillo Castro	79497792		Jornalero
			Edith Guillermo Polo			Ama de casa
			Juan Sebastián Trujillo Guillermo			Estudiante
			Karen Lorena Trujillo Guillermo			Estudiante
			Sergio Steven Trujillo Guillermo			Estudiante
			Carlos Andrés Trujillo Guillermo			Estudiante
			Miguel Esteban Trujillo Guillermo			Menor a 5 años
			Oscar Julián Trujillo Guillermo			Menor a 5 años
			'4129800020032001500000000	Mi Ranchito		2
Martha Lucero Caicedo		Ama de casa				
Diana Mireya Trujillo Caicedo		Estudiante				
'4129800020032001500000000	Mi Ranchito	3	Matilde Castillo De Polania	26486133	Propietario	Ama de casa
			Henry Polania Castillo			Comerciante
'4129800020032000600000000	Manga De Pasto	4	Joaquín Herrera Medina	1632109		Ganadero
			Ana Rosa Ramos Labao			Ama de casa
'4129800020032001200100000	Casa Mejora	5	Fanny Trujillo	55061628		Jornalero
			José Luis Téllez Trujillo			Jornalero
			Jhonny Téllez Trujillo			Jornalero
			Rubén Darío Téllez Trujillo			Estudiante
'4129800020032000900000001	Lote	6	Fernando Trujillo Castro	17639777	Poseedor	Jornalero
			Rocio Rodríguez Oviedo		Ama de casa	
			Diego Alberto Obregón Rodríguez		Estudiante	
			Jhon Eduar Trujillo Rodríguez		Estudiante	
'4129800020032000900000002	Lote	7	Maria Luz Castro De Trujillo	20177089	Poseedor	Ama de casa
			José Luis Trujillo Castro			Jornalero

  
**Gilda Vega Caba**  
NOTARIA PRIMERA  
GARZÓN - TOLIMA

CENSO DE FAMILIAS RESIDENTES EN PREDIOS UBICADOS EN EL AREA DE INFLUENCIA DIRECTA DEL PROYECTO HIDROELÉCTRICO EL QUIMBO.					emgesa E endesa	
Municipio: Garzón      Sector: El Espinal						
Código Catastral	Nombre del predio	# Consecutivo de la familia	Nombre del integrante de la familia	No. Documento de identidad	Relación con el predio	Actividad
'412980001000100220000000	Montecarlo Lote 7	1	Camilo Montenegro Gutiérrez	12196399		Administrador
			Bellaneeth Romero Londoño			Ama de casa
			Maria Camila Gutiérrez Romero			Estudiante
			Saidy Yolieth Losada Romero			Estudiante
			José Raúl Losada Romero			Estudiante
			412980001000100220000000			Montecarlo Lote 7
Cecilia Montenegro Andrade		Ama de casa				
'412980001000100560000000	Lote #3 Cultivos	3	Iván Rivas	12207859		Mayordomo
			Luz Dey Gonzales Ansola			Ama de casa
			Emma Julia Ansola			Ama de casa
			Dina Yurany Vega			Limitación física - mental
			Yilber Iván Rivas Gonzales			Estudiante
			Meikin Fabián Rivas Gonzales			Menor a 5 años
			Cástulo Vargas Espinosa			Empleado
			'412980001000100560000000			Lote #3 Cultivos
Ana Francisca Astudillo		Ama de casa				
Arley Llanos Astudillo		Estudiante				
Oscar Llanos Astudillo		Jornalero				
Jesús Antonio Astudillo		Adulto mayor				
'412980001000100240000001		Labranza Cultivo		5	Ulpiano Tovar	
	Luis Carlos Tovar Haroca				Empleado	
	Edwin Andrés Tovar Haroca				Jornalero	
	Cristian Eduardo Tovar Haroca				Estudiante	
	Jhon Edinson Tovar Haroca				Estudiante	
	'412980001000100120000000				Villa Consuelo	6
Nelly Trujillo Clevez			Ama de casa			
Héctor Alfonso Coronado Trujillo			Estudiante			
Claudia Jimena Coronado Trujillo			Estudiante			
José Edwin Coronado Barrera			Jornalero			
Yensí Lorena Campos Trujillo			Ama de casa			
Julián David Campos Trujillo			Jornalero			
Anyela Campos Trujillo			Empleada doméstica			
Ana Gabriela Quimbaya Trujillo			Estudiante			
Jacinto Coronado León			Adulto mayor			
Karen Yuliana Andrade Campos			Menor a 5 años			
Laura Valentina Campos Trujillo			Menor a 5 años			

**CENSO DE FAMILIAS RESIDENTES EN PREDIOS UBICADOS EN EL AREA DE INFLUENCIA  
DIRECTA DEL PROYECTO HIDROELÉCTRICO EL QUIMBO**



**Municipio: Paicol Vereda: Domingo Arias**

Código Catastral	Nombre del predio	# Consecutivo de la familia	Nombre del integrante de la familia	No. Documento	Relación con el predio	Actividad
'415180000000400020000000	La Cabaña	1	Delfin Motta Hernández	12189541		Agricultor
			Eduar Augusto Motta Almos			Estudiante
			Raquel Hernández De Motta			Ama de casa
		2	Amira Motta Hernández	S1969649		Ama de casa
			Cristian Camilo Motta Hernández			Agricultor
'415180000000400090000000	La Gaviota	3	Luis Alfonso Garcés Sánchez	12190990		Empleado
		4	Constantino Garcés	2881304	Propietario	Agricultor
			Ercilia Sánchez			Ama de casa
'415180000000400070000000	La Esperanza	5	José Elias Pedreras Garcés	1634904	Poseedor	Agricultor
'415180000000400040000000	La Cuña	6	Arcesio Zuleta Valbuena	4921367	Poseedor	Agricultor
			Amparo Pérez Garcés			Ama de casa
			Leidy Yurani Zuleta Pérez			Ama de casa
			Tatiana Zuleta Pérez			Estudiante
			Yurlendy Zuleta Pérez			Estudiante
'415180000000400020000001	Lote	7	Napoleón Sánchez	1633921	Propietario	Adulto mayor
			Ana María Suarez Patiño			Estudiante
			Dilfredo Suarez			Pescador
			Dora Lilia Sánchez			Ama de casa
			Jorge Eduardo Sánchez			Pescador
			Robinson Suarez Patiño			Pescador
'415180000000400060000000	El Lote	8	Virginia Mayorca Pedreros	26499646	Propietario	Ama de casa
			Nury Mayorca			Ama de casa
			Isauro Mayorca Pedreros			Jornalero
'415180000000400030000001	Lote	9	Luis Fernando Sánchez Hernández	12208085	Propietario	Agricultor
			Andrés Fernando Sánchez Tovar			Estudiante
			Daniel Felipe Sánchez Tovar			Estudiante
			Yaneth Tovar Curaca			Ama de casa

*Hilda Vega Bola*  
NOTARIA PRIMERA  
CARZON - HUILA






**CENSO DE FAMILIAS RESIDENTES EN PREDIOS UBICADOS EN EL AREA DE INFLUENCIA  
DIRECTA DEL PROYECTO HIDROELÉCTRICO EL QUIMBO**



**Municipio: Altamira Vereda: Llano de la Virgen**

Municipio: Altamira			Vereda: Llano de la Virgen			
Código Catastral	Nombre del predio	# Consecutivo de la familia	Nombre del integrante de la familia	No. Documento de identidad	Relación con el predio	Actividad
410260002000200150000000	El Paso	1	Héctor Ramos Ramos	12186907		Mayordomo
			Yelquin Ramos Alvarado			Estudiante
			Héctor Eduardo Ramos			Estudiante
			Mauricio Ramos Alvarado			Estudiante
			Duvan Ramos Alvarado			Estudiante
410260002000200160000000	Horrito Peña Alta	2	Marco Aurelio Porras Gómez	18394458		Mayordomo
			Flor Dely Chaves Bastos			Ama de casa
			Yudy Patricia Porras Chaves			Estudiante
			Laura Cristina Porras Chaves			Estudiante
			María Del Carmen Porras Chaves			Estudiante
			Lizeth Johana Porras Chaves			Menor a 5 años
			Leidy Carolina Chaves Bastos			Estudiante

CENSO DE FAMILIAS RESIDENTES EN PREDIOS UBICADOS EN EL AREA DE INFLUENCIA DIRECTA DEL PROYECTO HIDROELÉCTRICO EL QUIMBO						
Municipio: Tesalia Vereda: El Espinal						
Código Catastral	Nombre del predio	# Consecutivo de la familia	Nombre del integrante de la familia	No. Documento de Identidad	Relación con el predio	Actividad
417970000000500070000000	El Azuceno	1	Sebastián Pérez Moreno	12253897		Mayordomo
			Gloria Alvarado			Ama de Casa
			Jaminton Fabián Pérez			Administrador Agropecuario
			Paola Andrea Pérez			Ama de Casa
			Jhonatan Mauricio Pérez			Mensualero
			Juan José Pérez			Menor a 5 años
			Ángela María Cifuentes			Menor a 5 años
417970000000500090000000	Paso Del Colegio 1	2	Isaías Tierradentro Quintero	4913618		Mayordomo
			Virginia Guaraca Liz			Ama de Casa
			Mauricio Guaraca Liz			Estudiante
			Mayer Tierradentro Guaraca			Estudiante
417970000000500000000000	Paso Del Colegio 1	3	Hilda Sánchez Garcés	36171249	Propietario	Ama de Casa-Agricultor
			Ismael Sánchez Garcés			Adulto mayor
			Alicia Sánchez Garcés			Adulto mayor
			Inés Sánchez Garcés			Ama de casa
			Sofía Ramos Mayorca			Menor a 5 años
417970000000500080000000	El Paso	4	José Domingo Pérez González	83233136		Regador
			Luz Neira Rodríguez Leiva			Ama de casa
			Dany Liceth Pérez Rodríguez			Estudiante
			Yulitsa A. Pérez Rodríguez			Estudiante
			Natalia Pérez Rodríguez			Menor a 5 años
			Miguel Pérez Gonzales			Regador

  
**Hilda Vega Cota**  
 NOTARIA PUBLICA  
 CANTÓN EL ESPINAL