



## Eje Ambiental de la Avenida **LA TOMA**



Espacio peatonal a lado y lado de la Quebrada La Toma. A sus costados se ha logrado un notable crecimiento urbanístico con un amplio complejo de edificios de apartamentos caracterizados por una arquitectura moderna y de vanguardia, así como el crecimiento de bares y restaurantes que le imprimen a Neiva un ambiente citadino y cosmopolita. Este eje ambiental en su recorrido está rodeado por una frondosa arborización que proporciona al peatón un ambiente de bienestar y tranquilidad durante su recorrido que va de Oriente a Occidente y que articula el Malecón del río Magdalena y el Pasaje Peatonal José Eustasio Rivera.



### La Toma Avenue Surroundings

Environment surroundings of la quebrada La Toma waivy tree zone give passers by a well-being and peaceful environment as he goes from east to west. Magdalena river and allay journey Jose Eustasio Rivera meet in the way.

**ELABORADO POR:** GRUPO SEMILLERO TURISMO GRÁFICO  
CORPORACIÓN UNIFICADA NACIONAL DE EDUCACIÓN SUPERIOR CUN  
**EDITADO POR:** JUDITH MARINA POLO QUESADA - JUAN CARLOS SALAZAR  
**DISEÑO:** CARLOS DANIEL MENDEZ  
**TRADUCCIÓN:** UNIVERSIDAD UNAD - NEIVA  
**FOTOS:** ANDRÉS SANCHEZ

# abc

Lo mejor del Huila para el Mundo  
de la A a la Z

**FASCICULO No. 13**

## Patrimonio Arquitectónico no religioso

La arquitectura de la ciudad de Neiva y el departamento del Huila ha sido pilar de desarrollo para sus pueblos, que con trabajo, constancia, influencia y aporte, tanto de sus hombres como de pueblos vecinos.

Disfrute de un recorrido por el arte en sus construcciones antiguas y modernas que hacen de la tierra opita un destino turístico para Colombia y el mundo.







## ESTACIÓN DEL FERROCARRIL

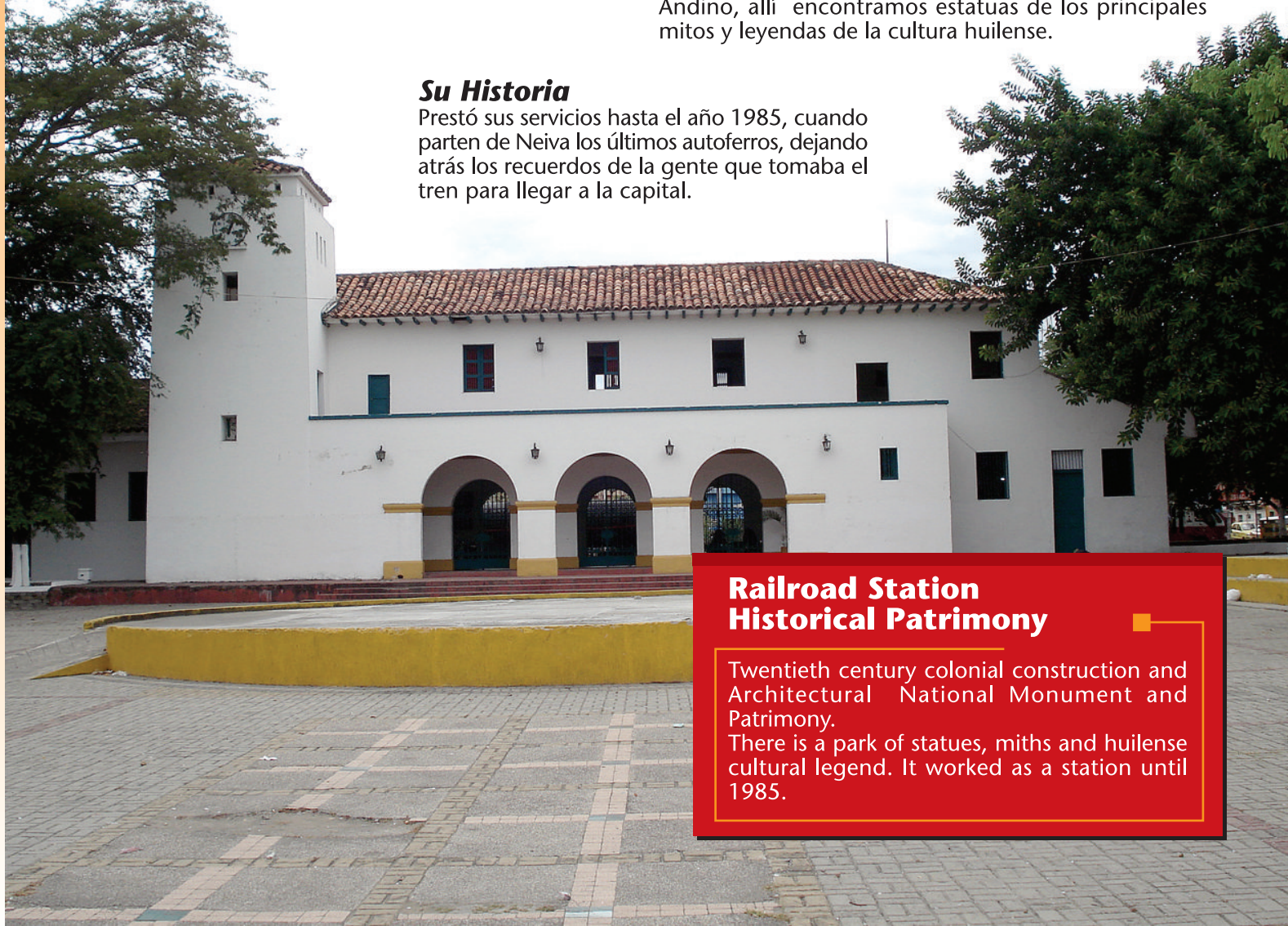
### Patrimonio Histórico



Monumento Nacional Arquitectónico y Patrimonio Histórico del Huila. Su construcción colonial, data de la primera mitad del siglo XX. Hace parte del Parque Andino, allí encontramos estatuas de los principales mitos y leyendas de la cultura huilense.

#### *Su Historia*

Prestó sus servicios hasta el año 1985, cuando parten de Neiva los últimos autoferros, dejando atrás los recuerdos de la gente que tomaba el tren para llegar a la capital.



#### Railroad Station Historical Patrimony

Twentieth century colonial construction and Architectural National Monument and Patrimony. There is a park of statues, myths and huilense cultural legend. It worked as a station until 1985.

## PASEO PEATONAL DE LA QUINTA

### Pasaje Peatonal José Eustasio Rivera

Basado en modelos de vías peatonales europeas, llenas de arborización, ciclovías, embellecimiento urbano e iluminación.

Se inicia desde el Parque Santander, hasta el puente del río Las Ceibas, con una variante hacia

el Malecón a orillas del río Magdalena por la carrera 14. A su paso se puede encontrar parte del centro de la ciudad e instancias como la Alcaldía de Neiva, el SENA y el Centro de Convenciones, para finalizar sobre el puente del río Las Ceibas.



#### Fifth's Allay Trip And Journey Jose Eustasio Rivera

A journey through Neiva city center by the Fifth Avenue turning to "El Malecon". It's based on allay roads European's Models, full of trees, cyclo ways, enchanting housing and lights.



# PASEO DEL MALECÓN

## Naturaleza y Arquitectura

Amigo turista, un paseo por el Malecón le permitirá disfrutar de un hermoso recorrido paisajístico, de la suave brisa o ver la caída del sol con un espectacular atardecer rojizo.

El Malecón es un proyecto de arquitectura moderna, inspirado en el aprovechamiento turístico de las grandes capitales por donde pasa un río, en este caso el Magdalena, símbolo de la ciudad y el país entero.

### La Feria

Las grandes y pequeñas ciudades (entre esas Neiva), están a la expectativa de la llegada de las ferias en fiestas patronales, para salir en familia a comprar artesanías, degustar un raspado de hielo, una cerveza, descansar o simplemente compartir en familia y con los amigos, tarea obligada al llegar o pasar por Neiva.

### Torre Mirador del Mohán

Permite gozar de un bello paisaje y llegar al Parque Isla sobre la margen derecha del río Magdalena, en donde encontrará un complejo de restaurantes y venta de objetos típicos, pero si la ecología y el deporte es lo suyo... puede hacer senderismo o deportes extremos.



### "Trip Through The Magdalena's Big River Malecon" Architecture And Nature



Modern architecture and landscape project that goes by Magdalena's river right side.

### The Fair

Tourist frined, enjoy yourself landscape places where the soft air takes you to the sun-goes-down. You are in a fair, buy, relax and share with your family.

### Mohan's Tower

An observatory that takes you from the city to the field. Enjoy yourself a restaurant or do some exercise.



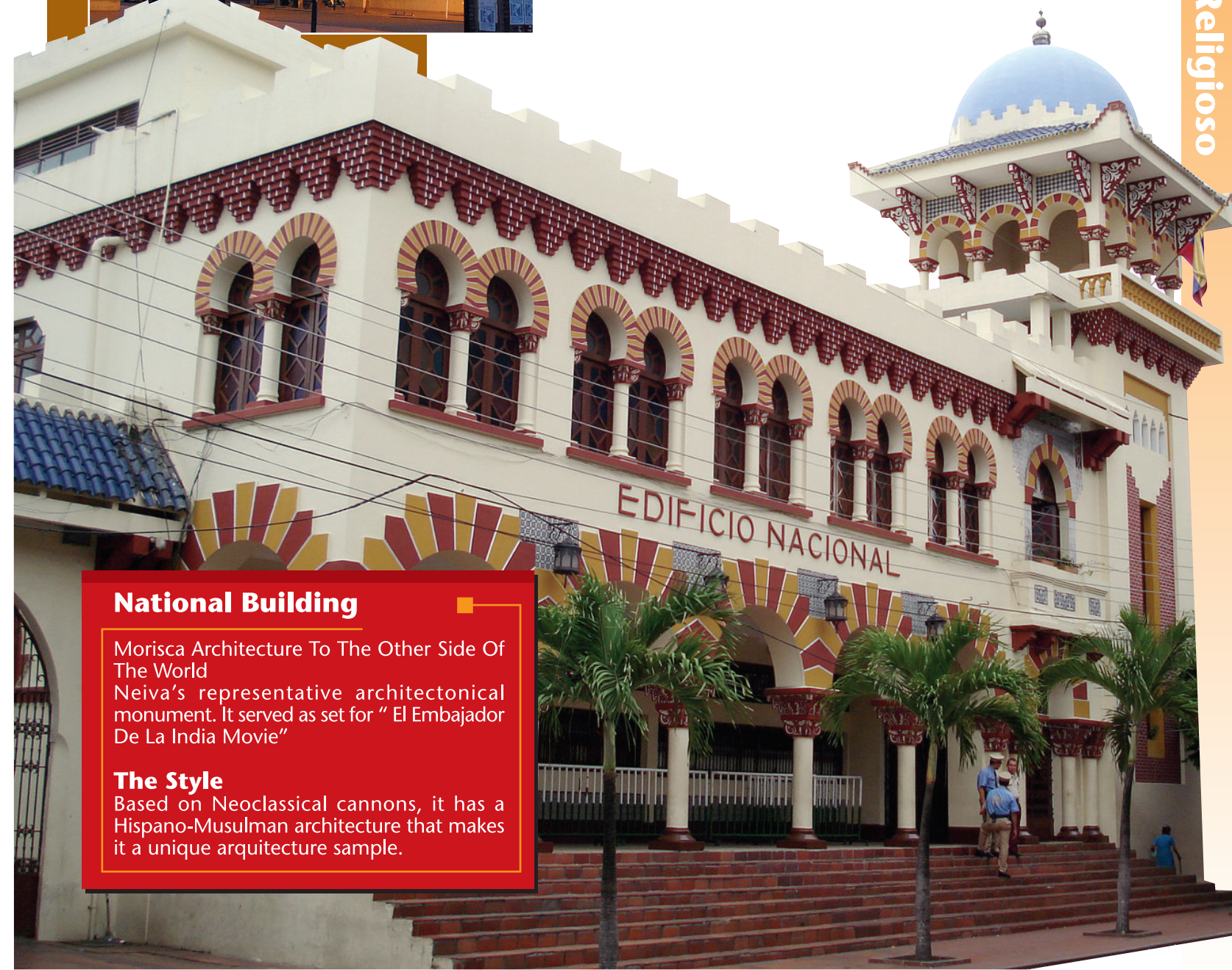
# EDIFICIO NACIONAL

## Arquitectura Morisca al otro lado del mundo

Es uno de los monumentos arquitectónicos más representativos de la ciudad de Neiva, ubicado en la carrera 6 N° 6 -76. Fue escenario de la película "El Embajador de la India" El Edificio Nacional de Correos y Telégrafos fue diseñado por el arquitecto Alberto Wills Ferro y construido durante el mandato del presidente Enrique Olaya Herrera.

### El estilo

Inicialmente estaba basado en cánones neo-clásicos, pero finalmente se mezcla con arquitectura Morisca, llamada Hispano-Musulmán, que hace de éste un ejemplo de arquitectura única.



### National Building

Morisca Architecture To The Other Side Of The World  
Neiva's representative architectural monument. It served as set for "El Embajador De La India Movie"

### The Style

Based on Neoclassical cannons, it has a Hispano-Musulman architecture that makes it a unique architecture sample.



# HOSTERÍA MATAMUNDO

## Fortín de la historia ayer y hoy

Construcción colonial rica en historia y vivencias. En la Guerra de Los Mil Días sirvió de refugio a los ejércitos; además fue escenario de diversas acciones militares, siendo la más importante la Batalla de Matamundo, librada en el año 1900.

### Prensa escrita

Allí se concibe el periódico Diario del Huila, órgano informativo que contribuye a la construcción de la historia de la tierra opita.

### Hostería Matamundo

Reflejo del pasado, con largos y amplios pasillos, con tiestos de hermosas flores, puertas y ventanas en hierro forjado, techos en teja de barro, arcos sostenidos en hierro.

### Para descansar

Amigo turista, disfrute el placer de sentarse bajo los árboles de ciruelos a pasar una tarde campestre, tomándose una limonada helada, mientras saborea lo mejor de la gastronomía huilense y platos internacionales.



### Farming And Hosteria Matamundo Yesterday And Today's History

Colonial construction rich in history, spot for "La Batalla Del Matamundo", 1900. Huila's diary was born there, and it is also the region's Main writing.

### Hosteria Matamundo

Tourist friend, enjoy a farming afternoon under the cherry trees, drinking a cooling lemonade, tasting the best of local food and international food. Beautifully flowered dishes, ironed windows and doors, ceilings made of clay.

# HACIENDAS DEL HUILA



Hacienda San Isidro (Suaza)



Hacienda El Líbano (Suaza)



Hacienda El Madroño (El Pital)

La hacienda ganadera fue el espacio geográfico que dio origen al Huila. Hoy la hacienda ganadera es un referente fundamental de nuestra historia por su belleza, su sobriedad y su íntima relación con la naturaleza, son una experiencia que el Huila quiere compartir con el país. La hacienda ganadera jugó un gran papel en los procesos de desarrollo y modificación de la sociedad. Contribuyó a la organización de sistemas de trabajo libre, procesos comerciales, mercados regionales y aún suprarregionales y fue fundamental en los procesos de disolución de la servidumbre y la esclavitud.



## CENTRO CULTURAL Y DE CONVENCIONES "José Eustasio Rivera"

### Complejo arquitectónico en homenaje al escritor huilense

### Entidades

Sede de la Biblioteca Departamental, el Museo Arqueológico y Palenteológico, la Secretaría Departamental de Cultura, la Academia Huilense de Historia y el Museo por la Huilensidad Jorge Villamil Cordovéz.

Posee auditorios para la realización de ferias y eventos de talla nacional e internacional. Próximamente se construirá el Recinto Ferial y de Exposiciones.

### Conventions And Cultural Center José Eustasio Rivera

Arquitectonical spot for cultural, fairs and enterprices events. There are the "Departamental Library", Museums, Culture Building, Huila's History Academy, among others.

