COMPORTAMIENTO AGROPECUARIO

DEL DEPARTAMENTO DEL HUILA AÑO 2007

(Area,Producción y Rendimiento)

JOSÉ FARITH GÓMEZ RUBIANO

SECRETARIO DE AGRICULTURA Y MINERIA

NEIVA, DICIEMBRE DE 2007

Huila Unido, para Construir Futuro

COMPORTAMIENTO AGROPECUARIO

DEL DEPARTAMENTO DEL HUILA AÑO 2007

(Área, Producción y Rendimiento)

ELABORADO:

JHON GARAY SUAZA

ADMINISTRADOR EN DESARROLLO AGROINDUSTRIAL

CONTRATO DE CONSULTORIA 015 DE 2007

NEIVA, DICIEMBRE DE 2007

Huila Unido, para Construir Futuro

CONTENIDO

	Pág
COMPORTAMIENTO AGROPECUARIO AÑO /2007	4
1. CRECIMIENTO y/o DECRECIMIENTO DEL SECTOR AGROPECUARIO Y PISCÍCOLA DEL DEPARTAMENTO DEL HUILA AÑO 2007. (*Precios $ Constantes de 1994*)	4
2. VALOR BRUTO DE LA PRODUCCIÓN AGROPECUARIA Y PISCÍCOLA DEL DEPARTAMENTO DEL HUILA. AÑO 2007. (*Precios $ corrientes Año 2007*)	12
3. COMPORTAMIENTO AGRÍCOLA DEPARTAMENTAL (Área, Producción y Rendimiento)	20
3.1 CULTIVOS TRANSITORIOS	20
3.1.1 Transitorios Básicos	21
3.1.2 Hortalizas	36
3.2 CULTIVOS ANUALES	39
3.3 CULTIVOS PERMANENTES Y SEMIPERMANENTES	42
3.3.1 Permanentes y Semipermanentes Básicos	43
3.3.2 Frutales	49
4. COMPORTAMIENTO PECUARIO DEPARTAMENTAL (Inventarios y Producción)	65
5. COMPORTAMIENTO PISCÍCOLA DEPARTAMENTAL (Inventarios y Producción)	73
6. ANEXOS EVALUACIÓN	75
7. CONSOLIDADO MUNICIPAL Y DEPARTAMENTAL DE AREA, PRODUCCIÓN Y RENDIMIENTO PARA CULTIVOS TRANSITORIOS Y PERMANENTE y SEMIPERMAN.	94
8. INVENTARIOS MUNICIPAL Y DEPARTAMENTAL PECUARIOS Y PISCÍCOLA	148

COMPORTAMIENTO AGROPECUARIO
AÑO 2007

Efectuado el proceso de recolección, depuración, consolidación y tabulación de la información estadística, la cual contó con la participación activa de los Gremios que agrupan a productores agropecuarios del departamento, entidades descentralizadas del nivel nacional y departamental, cadenas productivas, productores agropecuarios y los Centros Provinciales de Gestión Agroempresarial, quienes aceptaron el llamado Departamental y se vincularon a este proceso con cada uno de sus enlaces a nivel municipal, además con el apoyo del Ministerio de Agricultura y Desarrollo Rural, a través de la Corporación Colombia Internacional "CCI"; se concluye con la entrega del análisis del comportamiento Agropecuario del Huila para el año 2007 (Área Producción y Rendimiento), frente a las estadísticas del año inmediatamente anterior, con el propósito de poder observar y determinar las variaciones que conllevaron a la obtención de los resultados.

1. CRECIMIENTO y/o DECRECIMIENTO DEL SECTOR AGROPECUARIO Y PISCÍCOLA DEL DEPARTAMENTO DEL HUILA AÑO 2007. (*Precios $ Constantes de 1994*)

Para efectos de calcular el crecimiento de la agricultura en el Huila, uno de los parámetros que permite medir el comportamiento de la producción agrícola es el relacionado con la Valoración de la Producción, mecanismo por medio del cual y para cada uno de los periodos, se cuantifica la dinámica productiva en términos monetarios, permitiendo en esta forma calcular los incrementos relativos entre los precios analizados. Para el caso que nos concierne, la medición se realizó en forma anual 2006/2007, manejando para ello al año 1994 "*Precios Constantes*" como año base, utilizando los Precios Pagados al Productor del año mencionado. Una vez efectuados los procesos estadísticos matemáticos del periodo en estudio, estos arrojaron los siguientes resultados:

El S**ector Agropecuario y Piscícola** del departamento del Huila, presentó un **decrecimiento del (0.41%)** con café y del (**0.20%)** sin café.

Por su parte el **Subsector Agrícola** para el 2007, tuvo un decrecimiento del (**1.40%**) con Café y del (**2.03%**) sin café; indicando así el peso que tiene el cultivo de café en el momento de una valoración de la producción. El Subsector Agrícola continúa ocupando el primer lugar en el valor de la producción (***a precios $ constantes año 1994***) con una participación del (81.55%) con café y del (69.48%) sin café. A pesar de la baja en la producción cafetera durante el primer semestre del año 2007, con referencia del semestre anterior, este cultivo sigue ocupando el primer lugar en el valor de la producción agrícola del Huila, seguido de los cultivos como arroz riego, caña panelera, plátano, fríjol, maíz, tomate de mesa, tabaco, cacao y frutales como maracuyá, granadilla, lulo y mora.

En segundo lugar se ubicó el **Subsector Pecuario** el cual presentó un crecimiento del (**3.74%**) frente al su similar 2006; con una participación del (15.26%) dentro del sector Agropecuario y Piscícola con café, mientras que excluyendo el café la parte pecuaria obtuvo una contribución del (25.23%) en el valor de la producción (***a precios $ constantes año 1994***). El renglón Bovino, continua siendo el más importante de éste Subsector de la economía Huilense, seguido de la Avicultura, Porcicultura y Apicultura.

Finalmente el **Sector Piscícola** que para el primer semestre de 2007, registró una caída del (**14.35%**) respecto a los registros conseguidos en el semestre anterior comparativo; en lo consolidado del año obtuvo un crecimiento del (**6.63%),** con una participación frente al total Agropecuario y Piscícola del (**3.20%**) y del (**5.28%**) excluyendo café del valor total de la producción departamental a precios constantes de 1994.

GOBERNACIÓN DEL HUILA
SECRETARÍA DE AGRICULTURA Y MINERÍA
Comportamiento Agropecuario Año 2007

TABLA 1 RESUMEN DEL CRECIMIENTO AGROPECUARIO Y PISCÍCOLA DEPARTAMENTO DEL HUILA AÑO 2.007. CON CAFÉ

(Precios Constantes 1994)

SUB SECTORES	VALORACIÓN DE LA PRODUCCIÓN (MILL ($) 1994)			PARTICIPACIÓN EN EL VALOR DE LA PRODUCCIÓN	
	2006	2007	VAR. %	2006 %	2007 %
TOTAL AGRÍCOLA	434.277	428.182	-1,40	82,37	81,55
TOTAL PECUARIO	77.232	80.119	3,74	14,65	15,26
TOTAL PISCÍCOLA	15.735	16.778	6,63	2,98	3,20
TOTAL AGROPECUARIO Y PISCÍCOLA	**527.244**	**525.079**	**-0,41**	**100,00**	**100,00**

FUENTE: EVALUACIONES AGROPECUARIAS - SECRETARIA DE AGRICULTURA Y MINERIA
VALORACION DE LA PRODUCCION MILL($)1994

TABLA 2 RESUMEN DEL CRECIMIENTO AGROPECUARIO Y PISCÍCOLA DEPARTAMENTO DEL HUILA AÑO 2.007 - SIN CAFÉ-

(Precios Constantes 1994)

CULTIVOS	VALORACIÓN DE LA PRODUCCIÓN			PARTICIPACIÓN EN EL VALOR DE LA PRODUCCIÓN	
	2006	2007	VAR. %	2006 %	2007 %
TOTAL AGRÍCOLA	225.197	220.626	-2,03	70,78	69,48
TOTAL PECUARIO	77.232	80.119	3,74	24,27	25,23
TOTAL PISCÍCOLA	15.735	16.778	6,63	4,95	5,28
TOTAL AGROPECUARIO Y PISCÍCOLA	**318.164**	**317.522**	**-0,20**	**100,00**	**100,00**

FUENTE: EVALUACIONES AGROPECUARIAS - SECRETARIA DE AGRICULTURA Y MINERIA
VALORACION DE LA PRODUCCION MILL($)1994

Gráfico No.1
Crecimiento y/o Decrecimiento del Sector Agropecuario y Piscícola en el departamento del Huila Año 2007.

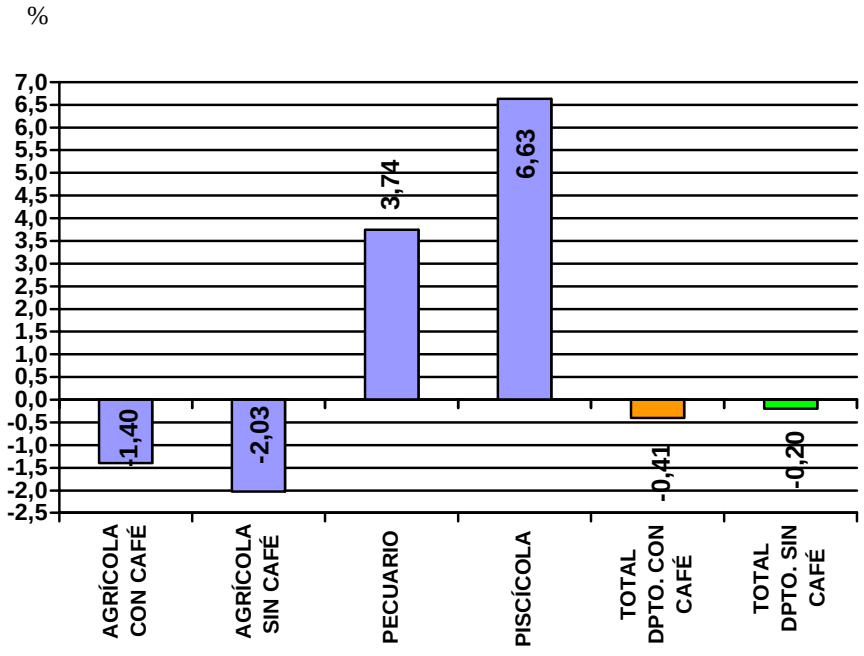

Huila Unido, para Construir Futuro

GOBERNACIÓN DEL HUILA
SECRETARÍA DE AGRICULTURA Y MINERÍA
Comportamiento Agropecuario Año 2007

TABLA 3. VALORACION DEL CRECIMIENTO AGRICOLA EN EL DEPARTAMENTO DEL HUILA. AÑO 2007- CON CAFÉ

(PRECIOS CONSTANTES $/1994)

CULTIVOS	PRECIO PAGADO PRODUCTOR ($/1994)	PRODUCCION (TON)		VALORACION DE LA PRODUCCION MILLONES ($) 1994 &		
		AÑO 2006	AÑO 2007	2006	2007	VAR. %
Algodón	112.498	2.980,40	4.152,69	335,29	467,17	39,33
Arroz Riego	252.685	212.517,50	214.756,80	53.699,98	54.265,82	1,05
Maíz Tecnificado **(*)**	136.061	39.274,30	44.924,40	5.343,70	6.112,46	14,39
Maíz Tradicional **(*)**	136.061	30.657,80	33.175,40	4.171,33	4.513,88	8,21
Fríjol Tecnificado	701.295	25.243,80	23.636,10	17.703,35	16.575,88	-6,37
Fíjol Tradicional	701.295	6.492,00	5.884,00	4.552,81	4.126,42	-9,37
Sorgo	153.008	9.805,50	9.197,40	1.500,32	1.407,28	-6,20
Tabaco Rubio	1.247.166	4.810,60	4.606,68	5.999,62	5.745,29	-4,24
SUBTOTAL TRANS. BASICOS		**331.781,90**	**340.333,46**	**93.306,40**	**93.214,19**	**-0,10**
Ahuyama	344.268	7.921,00	6.448,00	2.726,95	2.219,84	-18,60
Arveja	344.268	9.717,10	9.879,40	3.345,29	3.401,16	1,67
Habichuela	344.268	6.734,50	6.380,40	2.318,47	2.196,57	-5,26
Hortalizas (Varias)	344.268	3.856,10	3.764,33	1.327,53	1.295,94	-2,38
Cebolla Cabezona	344.268	852,00	492,00	293,32	169,38	-42,25
Melón	344.268	377,00	628,00	129,79	216,20	66,58
Papa	344.268	784,00	515,00	269,91	177,30	-34,31
Pepino Cohombro	344.268	182,00	186,50	62,66	64,21	2,47
Pimentón	344.268	1.205,00	3.096,50	414,84	1.066,03	156,97
Sandía	344.268	2.880,00	3.472,00	991,49	1.195,30	20,56
Tomate de Mesa	344.268	37.540,00	30.500,00	12.923,82	10.500,17	-18,75
SUBTOTAL TRANS. HORTALIZAS		**72.048,70**	**65.362,13**	**24.804,06**	**22.502,09**	**-9,28**
Achira **(+)**	950.000	401,70	418,90	381,62	397,96	4,28
Arracacha	131.606	5.591,50	4.900,50	735,87	644,94	-12,36
Cebolla Junca **(+)**	244.667	6.661,50	5.948,80	1.629,85	1.455,48	-10,70
Yuca	131.606	32.854,75	31.351,50	4.323,88	4.126,05	-4,58
Cacao	1.023.645	3.303,70	4.447,50	3.381,82	4.552,66	34,62
Caña Panelera	300.000	158.796,80	152.329,90	47.639,04	45.698,97	-4,07
Plátano **(**)**	207.727	100.847,80	86.386,29	20.948,81	17.944,76	-14,34
Café	1.608.308	130.000,00	129.052,51	209.080,04	207.556,19	-0,73
SUBTOTAL PREM. Y ANUAL BASICOS		**438.457,75**	**414.835,90**	**288.120,93**	**282.377,00**	**-1,99**
Aguacate	270.148	1.732,00	1.810,20	467,90	489,02	4,52
Badea	270.148	978,50	864,50	264,34	233,54	-11,65
Banano	270.148	8.157,50	8.342,50	2.203,73	2.253,71	2,27
Curuba	270.148	375,00	282,50	101,31	76,32	-24,67
Cítricos	270.148	9.477,50	8.994,00	2.560,33	2.429,71	-5,10
Cholupa	270.148	1.609,00	1.322,75	434,67	357,34	-17,79
Guayaba	270.148	682,10	782,90	184,27	211,50	14,78
Guanábana	270.148	774,00	745,60	209,09	201,42	-3,67
Granadilla	270.148	24.418,00	25.941,25	6.596,47	7.007,98	6,24
Lulo	270.148	10.857,40	12.223,70	2.933,10	3.302,21	12,58
Mango	270.148	1.421,00	1.475,50	383,88	398,60	3,84
Maracuyá	270.148	21.341,50	24.189,00	5.765,36	6.534,61	13,34
Mora	270.148	6.181,30	7.211,30	1.669,87	1.948,12	16,66
Papaya	270.148	2.856,00	3.094,80	771,54	836,05	8,36
Piña	270.148	4.449,00	4.756,00	1.201,89	1.284,82	6,90
Pitahaya	270.148	98,00	482,00	26,47	130,21	391,84
Tomate de Árbol	270.148	5.837,50	5.826,70	1.576,99	1.574,07	-0,19
Uva	270.148	2.569,60	3.034,30	694,17	819,71	18,08
Uchuva	270.148	0,00	0,00	0,00	0,00	#¡DIV/0!
SUBTOTAL PERM. FRUTALES		**103.814,90**	**111.379,50**	**28.045,39**	**30.088,95**	**7,29**
GRAN TOTAL TRANSITORIOS		**403.830,60**	**405.695,59**	**118.110,46**	**115.716,28**	**-2,03**
GRAN TOTAL PERM. SEMIP. Y ANUAL.		**542.272,65**	**526.215,40**	**316.166,32**	**312.465,95**	**-1,17**
GRAN TOTAL AGRICOLA		**946.103,25**	**931.910,99**	**434.276,78**	**428.182,23**	**-1,40**

(*) Estos datos corresponden a la sumatoria de Maíz Blanco y Amarillo.
(**) Estos datos corresponden a la sumatoria de Plátano Intercalado y Solo.
(+) Precios Anuario Estadístico del Sector Agropecuario 1996
FUENTE: EVALUACIONES AGRICOLAS - SECRETARIA DE AGRICULTURA Y MINERIA
CADENAS PRODUCTIVAS, GREMIOS DE LA PRODUCCIÓN, PRODUCTORES, ICA
& VALORACION DE LA PRODUCCION MILL($)1994. Tabla DANE-DNP- Min. Agricultura

GOBERNACIÓN DEL HUILA
SECRETARÍA DE AGRICULTURA Y MINERÍA
Comportamiento Agropecuario Año 2007

TABLA 4. VALORACION DEL CRECIMIENTO AGRICOLA EN EL DEPARTAMENTO DEL HUILA. AÑO 2007 - SIN CAFÉ

(PRECIOS CONSTANTES $/1994)

CULTIVOS	PRECIO PAGADO PRODUCTOR ($/1994)	PRODUCCION (TON)		VALORACION DE LA PRODUCCION MILLONES ($) 1994 &		
		AÑO 2006	AÑO 2007	2006	2007	VAR. %
Algodón	112.498	2.980,40	4.152,69	335,29	467,17	39,33
Arroz Riego	252.685	212.517,50	214.756,80	53.699,98	54.265,82	1,05
Maíz Tecnificado	136.061	39.274,30	44.924,40	5.343,70	6.112,46	14,39
Maíz Tradicional	136.061	30.657,80	33.175,40	4.171,33	4.513,88	8,21
Fríjol Tecnificado	701.295	25.243,80	23.636,10	17.703,35	16.575,88	-6,37
Fíjol Tradicional	701.295	6.492,00	5.884,00	4.552,81	4.126,42	-9,37
Sorgo	153.008	9.805,50	9.197,40	1.500,32	1.407,28	-6,20
Tabaco Rubio	1.247.166	4.810,60	4.606,68	5.999,62	5.745,29	-4,24
SUBTOTAL TRANS. BASICOS		**331.781,90**	**340.333,46**	**93.306,40**	**93.214,19**	**-0,10**
Ahuyama	344.268	7.921,00	6.448,00	2.726,95	2.219,84	-18,60
Arveja	344.268	9.717,10	9.879,40	3.345,29	3.401,16	1,67
Habichuela	344.268	6.734,50	6.380,40	2.318,47	2.196,57	-5,26
Hortalizas (Varias)	344.268	3.856,10	3.764,33	1.327,53	1.295,94	-2,38
Cebolla Cabezona	344.268	852,00	492,00	293,32	169,38	-42,25
Melón	344.268	377,00	628,00	129,79	216,20	66,58
Papa	344.268	784,00	515,00	269,91	177,30	-34,31
Pepino Cohombro	344.268	182,00	186,50	62,66	64,21	2,47
Pimentón	344.268	1.205,00	3.096,50	414,84	1.066,03	156,97
Sandía	344.268	2.880,00	3.472,00	991,49	1.195,30	20,56
Tomate de Mesa	344.268	37.540,00	30.500,00	12.923,82	10.500,17	-18,75
SUBTOTAL TRANS. HORTALIZAS		**72.048,70**	**65.362,13**	**24.804,06**	**22.502,09**	**-9,28**
Achira **(+)**	950.000	401,70	418,90	381,62	397,96	4,28
Arracacha	131.606	5.591,50	4.900,50	735,87	644,94	-12,36
Cebolla Junca **(+)**	244.667	6.661,50	5.948,80	1.629,85	1.455,48	-10,70
Yuca	131.606	32.854,75	31.351,50	4.323,88	4.126,05	-4,58
Cacao	1.023.645	3.303,70	4.447,50	3.381,82	4.552,66	34,62
Caña Panelera	300.000	158.796,80	152.329,90	47.639,04	45.698,97	-4,07
Plátano **(**)**	207.727	100.847,80	86.386,29	20.948,81	17.944,76	-14,34
SUBTOTAL PREM. Y ANUAL BASICOS		**308.457,75**	**285.783,39**	**79.040,89**	**74.820,81**	**-5,34**
Aguacate	270.148	1.732,00	1.810,20	467,90	489,02	4,52
Badea	270.148	978,50	864,50	264,34	233,54	-11,65
Banano	270.148	8.157,50	8.342,50	2.203,73	2.253,71	2,27
Curuba	270.148	375,00	282,50	101,31	76,32	-24,67
Cítricos	270.148	9.477,50	8.994,00	2.560,33	2.429,71	-5,10
Cholupa	270.148	1.609,00	1.322,75	434,67	357,34	-17,79
Guayaba	270.148	682,10	782,90	184,27	211,50	14,78
Guanábana	270.148	774,00	745,60	209,09	201,42	-3,67
Granadilla	270.148	24.418,00	25.941,25	6.596,47	7.007,98	6,24
Lulo	270.148	10.857,40	12.223,70	2.933,10	3.302,21	12,58
Mango	270.148	1.421,00	1.475,50	383,88	398,60	3,84
Maracuyá	270.148	21.341,50	24.189,00	5.765,36	6.534,61	13,34
Mora	270.148	6.181,30	7.211,30	1.669,87	1.948,12	16,66
Papaya	270.148	2.856,00	3.094,80	771,54	836,05	8,36
Piña	270.148	4.449,00	4.756,00	1.201,89	1.284,82	6,90
Pitahaya	270.148	98,00	482,00	26,47	130,21	391,84
Tomate de Árbol	270.148	5.837,50	5.826,70	1.576,99	1.574,07	-0,19
Uva	270.148	2.569,60	3.034,30	694,17	819,71	18,08
Uchuva	270.148	0,00	0,00	0,00	0,00	#¡DIV/0!
SUBTOTAL PERM. FRUTALES		**103.814,90**	**111.379,50**	**28.045,39**	**30.088,95**	**7,29**
GRAN TOTAL TRANSITORIOS		**403.830,60**	**405.695,59**	**118.110,46**	**115.716,28**	**-2,03**
GRAN TOTAL PERM. SEMIP. Y ANUAL.		**412.272,65**	**397.162,89**	**107.086,28**	**104.909,76**	**-2,03**
GRAN TOTAL AGRICOLA		**816.103,25**	**802.858,48**	**225.196,74**	**220.626,04**	**-2,03**

(*) Estos datos corresponden a la sumatoria de Maíz Blanco y Amarillo.
(**) Estos datos corresponden a la sumatoria de Plátano Intercalado y Solo.
(+) Precios Anuario Estadístico del Sector Agropecuario 1996
FUENTE: EVALUACIONES AGRICOLAS - SECRETARIA DE AGRICULTURA Y MINERIA
CADENAS PRODUCTIVAS, GREMIOS DE LA PRODUCCIÓN, PRODUCTORES
& VALORACION DE LA PRODUCCION MILL($)1994. Tabla DANE-DNP- Min. Agricultura

TABLA 5. RESUMEN DEL CRECIMIENTO AGRÍCOLA EN EL DEPARTAMENTO DEL HUILA AÑO 2.007 - CON CAFÉ

(PRECIOS CONSTANTES $/1994)

CULTIVOS	VALORACIÓN DE LA PRODUCCIÓN (MILLONES ($) 1994)			PARTICIPACIÓN EN EL VALOR DE LA PRODUCCIÓN	
	2006	2007	VAR. %	2006 %	2007 %
SUBTOTAL TRANS. BASICOS	93.306,40	93.214,19	-0,10	21,49	21,77
SUBTOTAL TRANS. HORTALIZAS	24.804,06	22.502,09	-9,28	5,71	5,26
SUBTOTAL PREMAN. BASICOS	288.120,93	282.377,00	-1,99	66,35	65,95
SUBTOTAL PERM. FRUTALES	28.045,39	30.088,95	7,29	6,46	7,03
TOTAL TRANSITORIOS	**118.110,46**	**115.716,28**	**-2,03**	**27,20**	**27,03**
TOTAL PERMANENTES	**316.166,32**	**312.465,95**	**-1,17**	**72,80**	**72,97**
TOTAL AGRICOLA	**434.276,78**	**428.182,23**	**-1,40**	**100,00**	**100,00**

FUENTE: EVALUACIÓNES AGRICOLAS - SECRETARIA DE AGRICULTURA Y MINERIA

TABLA 6. RESUMEN DEL CRECIMIENTO AGRÍCOLA EN EL DEPARTAMENTO DEL HUILA AÑO 2.007. SIN CAFÉ

(PRECIOS CONSTANTES $/1994)

CULTIVOS	VALORACIÓN DE LA PRODUCCIÓN (MILLONES ($) 1994)			PARTICIPACIÓN EN EL VALOR DE LA PRODUCCIÓN	
	2006	2007	VAR. %	2006 %	2007 %
SUBTOTAL TRANS. BASICOS	93.306,40	93.214,19	-0,10	41,43	42,25
SUBTOTAL TRANS. HORTALIZAS	24.804,06	22.502,09	-9,28	11,01	10,20
SUBTOTAL PREMAN. BASICOS	79.040,89	74.820,81	-5,34	35,10	33,91
SUBTOTAL PERM. FRUTALES	28.045,39	30.088,95	7,29	12,45	13,64
TOTAL TRANSITORIOS	**118.110,46**	**115.716,28**	**-2,03**	**52,45**	**52,45**
TOTAL PERMANENTES	**107.086,28**	**104.909,76**	**-2,03**	**47,55**	**47,55**
TOTAL AGRICOLA	**225.196,74**	**220.626,04**	**-2,03**	**100,00**	**100,00**

FUENTE: EVALUACIÓNES AGRICOLAS - SECRETARIA DE AGRICULTURA Y MINERIA

Gráfico No.2.
Crecimiento y/o Decrecimiento Agrícola en el departamento del Huila Año 2007. Con café

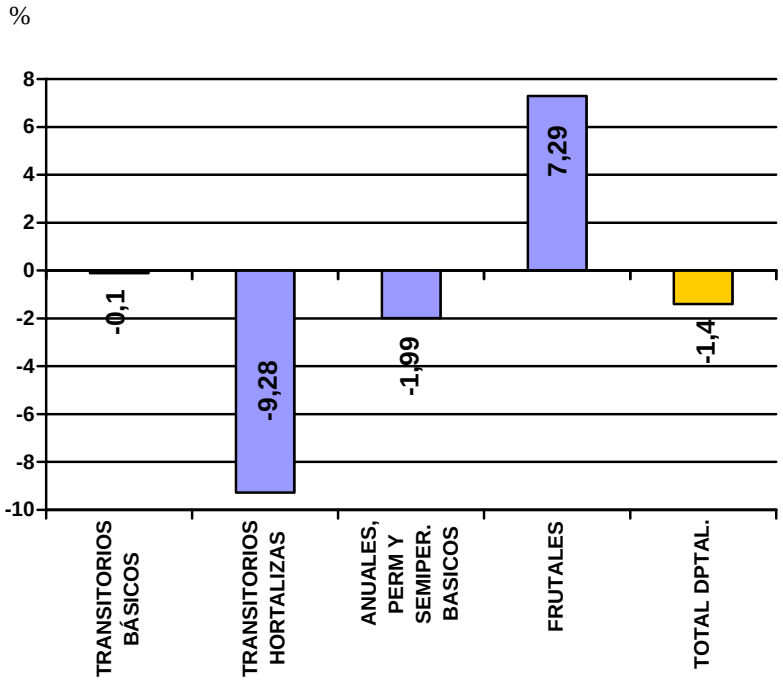

Gráfico No.3.
Crecimiento y/o Decrecimiento Agrícola en el departamento del Huila Año 2007. Sin café

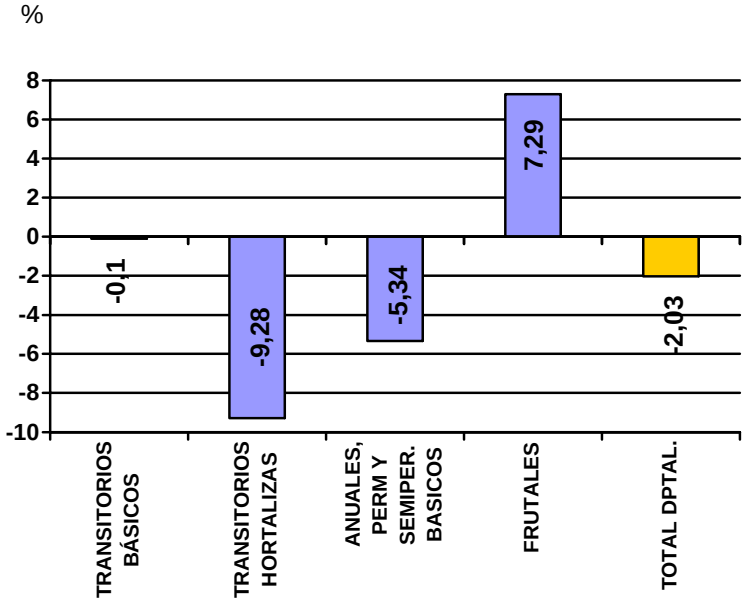

GOBERNACIÓN DEL HUILA
SECRETARÍA DE AGRICULTURA Y MINERÍA
Comportamiento Agropecuario Año 2007

TABLA 7. VALORACION DEL CRECIMIENTO PECUARIO Y PISCÍCOLA EN EL DEPARTAMENTO DEL HUILA AÑO 2007

RENGLON	PRECIO PAGADO PRODUCTOR ($/1994)	PRODUCCION		VALORACION DE LA PRODUCCION MILLONES ($) 1994		
		AÑO 2006	AÑO 2007	2006	2007	VAR. %
PECUARIO						
BOVINOS						
CARNE: Peso Total el Pie (Ton)	964.800	35.847	36.869	34.585,19	35.571,13	2,85
LECHE: Total Litros	192	93.964.292	96.390.952	18.041,14	18.507,06	2,58
TOTAL				**52.626,33**	**54.078,20**	**2,76**
PORCINOS						
CARNE: Peso Total en Pie (Ton)	1.000.000	3.189	3.286	3.189,00	3.285,71	3,03
TOTAL				**3.189,00**	**3.285,71**	**3,03**
AVICULTURA						
CARNE: Peso Total al Deguello (Ton)	1.450.000	5.601	5.629	8.121,45	8.161,61	0,49
HUEVOS: Unidades	58	224.058.290	246.329.640	12.995,38	14.287,12	9,94
TOTAL				**21.116,83**	**22.448,73**	**6,31**
APICULTURA						
MIEL: Peso Total (Ton)	2.000.000	150	153	300,00	305,96	1,99
TOTAL				**300,00**	**305,96**	**1,99**
TOTAL PECUARIO				**77.232,16**	**80.118,60**	**3,74**
PISCÍCOLA						
TILAPIA ROJA (Ton)	1.100.000	13.712	14.600	15.083,31	16.059,73	6,47
CACHAMA (Ton)	1.100.000	130	199	143,11	218,36	52,58
CARPA (Ton)	1.100.000	65	9	71,39	10,27	-85,61
TRUCHA (Ton)	1.100.000	58	78	64,02	86,30	34,81
TILAPIA PLATEADA (Ton)	1.100.000	306	350	336,93	385,10	14,30
BOCACHICO Y SÁBALO (Ton)	1.100.000	33	16	36,08	18,04	-50,00
TOTAL PISCÍCOLA		**14.304**	**15.253**	**15.734,84**	**16.777,81**	**6,63**
RESUMEN						
TOTAL CARNES (Ton)		58.941	61.036	61.630	63.796	3,51
TOTAL MIEL (Ton)		150	153	300,00	305,96	1,99
TOTAL LECHE (Lts)		93.964.292	96.390.952	18.041	18.507	2,58
TOTAL HUEVOS (Und)		224.058.290	246.329.640	12.995	14.287	9,94
TOTAL PECUARIO Y PISCÍCOLA				**92.967,00**	**96.896,41**	**4,23**

FUENTE: EVALUACIONES PECUARIAS - SECRETARIA DE AGRICULTURA Y MINERIA
CADENA PRODUCTIVA CARNE Y LECHE
CADENA PRODUCTIVA PISCÍCOLA

VALORACIÓN DE LA PRODUCCIÓN EN MILLONES $ 1994

TABLA 8. RESUMEN DEL CRECIMIENTO PECUARIO Y PISCÍCOLA
DEPARTAMENTO DEL HUILA AÑO 2.007

(Precios Constantes 1994)

RENGLON	VALORACIÓN DE LA PRODUCCIÓN (MILL ($) 1994)			PARTICIPACIÓN EN EL VALOR DE LA PRODUCCIÓN	
	2006	2007	VAR. %	2005 %	2006 %
SUBTOTAL BOVINOS	52.626,33	54.078,20	2,76	68,14	67,50
SUBTOTAL PORCINOS	3.189,00	3.285,71	3,03	4,13	4,10
SUBTOTAL AVICULTURA	21.116,83	22.448,73	6,31	27,34	28,02
SUBTOTAL APICULTURA	300,00	305,96	1,99	0,39	0,38
PISCÍCOLA	15.734,84	16.777,81	6,63	100,00	100,00
TOTAL PECUARIO	**77.232,16**	**80.119**	**3,74**	**100,00**	**100,00**
TOTAL PISCÍCOLA	**15.734,84**	**16.778**	**6,63**	**100,00**	**100,00**
TOTAL PECUARIO Y PISCÍCOLA	**92.967,00**	**96.896**	**4,23**		

FUENTE: EVALUACIONES PECUARIAS - SECRETARIA DE AGRICULTURA Y MINERIA

VALORACION DE LA PRODUCCION MILL($)1994

Gráfico No.4.
Crecimiento Pecuario y Piscícola en el departamento del Huila
Año 2007.

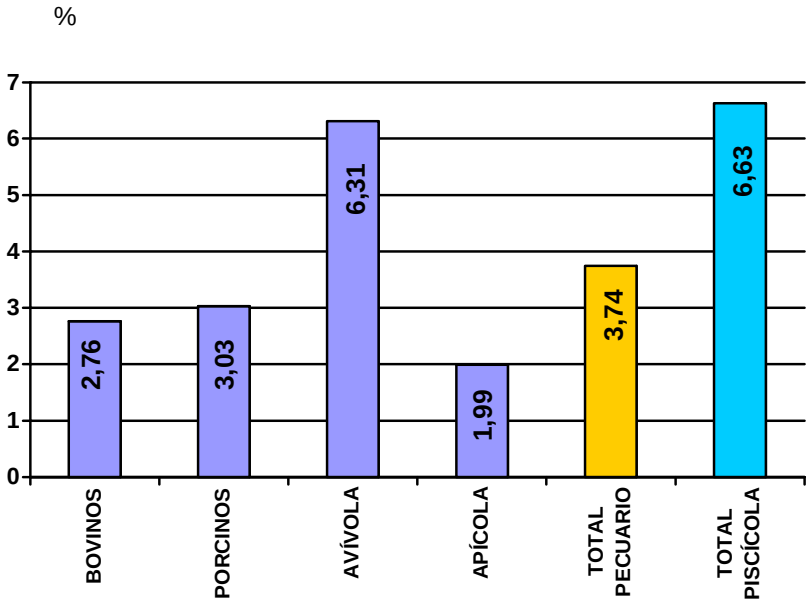

2. VALOR BRUTO DE LA PRODUCCIÓN AGROPECUARIA Y PISCÍCOLA DEL DEPARTAMENTO DEL HUILA. AÑO 2007. (Precios $ Corrientes año 2007)

El PIB agropecuario y piscícola del departamento del Huila para el año 2007, fue de $1.477.394.5 millones, de los cuales el sector agrícola participó con el (79.73%) incluido café y con el (70.14%) sin café, el segundo lugar el sector pecuario con un aporte del (16.40%) del total departamental con café y con el (24.16%) excluyendo café, finalmente el sector piscícola participó con el (3.88%) incluyendo café y del (5.71%) sin café.

TABLA 9. VALOR BRUTO DE LA PRODUCCIÓN AGROPECUARIA Y PISCÍCOLA EN EL DEPARTAMENTO DEL HUILA. AÑO 2007. CON CAFÉ

CULTIVOS	VALOR TOTAL (millones $)	PARTICIPACIÓN %
TOTAL AGRÍCOLA	1.177.882,5	79,73
TOTAL PECUARIO	242.261,4	16,40
TOTAL PISCÍCOLA	57.250,6	3,88
TOTAL AGROPECUARIO Y PISCÍCOLA	**1.477.394,5**	**100,00**

FUENTE: Evaluaciones Agropecuarias - Secretaría de Agricultura y Minería

TABLA 10. VALOR BRUTO DE LA PRODUCCIÓN AGROPECUARIA Y PISCÍCOLA EN EL DEPARTAMENTO DEL HUILA. AÑO 2007. SIN CAFÉ

CULTIVOS	VR/SUBTOTAL (millones $)	VALOR TOTAL (millones $)
TOTAL AGRÍCOLA	703.401,4	70,14
TOTAL PECUARIO	242.261,4	24,16
TOTAL PISCÍCOLA	57.250,6	5,71
TOTAL AGROPECUARIO Y PISCÍCOLA	**1.002.913,5**	**100,00**

FUENTE: Evaluaciones Agropecuarias - Secretaría de Agricultura y Minería

Dentro del valor bruto de la producción Agropecuaria y Piscícola del departamento del Huila, calculada con precios corrientes promedios pagados al productor, durante el año 2007, estos son los primeros quince productos que más peso presentaron durante este periodo.

TABLA 11. PRINCIPALES CULTIVOS DENTRO DEL PIB AGROPECUARIO Y PISCÍCOLA DEL DEPARTAMENTO DEL HUILA. AÑO 2007. (Precios corrientes 2007)

No.	PRODUCTO	VALOR PRODUCCIÓN ($ Millones)	PARTICIPACIÓN (%)
1	Café (Clásico y Especial)	474.481.0	32.12
2	Caña (Panela)	147.806.7	10.0
3	Arroz (Paddy Verde)	137.429.4	9.30
4	Carne Bovinos	110.606.8	7.79
5	Fríjol (Tecnif y Tradic)	86.148.4	5.83
6	Leche Bovinos	58.798.5	3.98
7	Tilapia	56.044.6	3.79
8	Maíz (Tecnif y Tradic)	51.114.7	3.46
9	Plátano	44.985.7	3.04
10	Huevos Avícola	35.717.8	2.42
11	Granadilla	34.093.8	2.31
12	Carne Avícola (pollos)	23.077.7	1.56
13	Tabaco (Hoja Seca)	20.776.1	1.41
14	Tomate de Mesa	20.586.2	1.39
15	Lulo	19.887.0	1.35
SUB TOTAL		**1.321.554.4**	**89.45**
	Otros	155.840.1	10.55
GRAN TOTAL AGROPECUARIO Y PISCÍCOLA		**1.477.394.5**	**100.00**

FUENTE: Evaluaciones Agropecuarias Secretaría de Agricultura y Minería

GOBERNACIÓN DEL HUILA
SECRETARÍA DE AGRICULTURA Y MINERÍA
Comportamiento Agropecuario Año 2007

TABLA 12. VALOR BRUTO DE LA PRODUCCIÓN AGRÍCOLA -CON CAFÉ- EN EL DEPARTAMENTO DEL HUILA. AÑO 2007

(PRECIOS CORRIENTES. Año 2007)

CULTIVOS	VOLUMEN (Ton)	VALOR ($/Ton) *	VR/SUBTOTAL (millones $)	VR/TOTAL (millones $)
TRANSITORIOS - BÁSICOS				
Algodón	4.152,7	1.942.500,0	8.066,6	
Arroz Riego	214.756,8	639.930,6	137.429,4	
Maíz	78.099,8	654.479,1	51.114,7	
Fríjol	29.520,1	2.918.294,8	86.148,4	
Sorgo	9.197,4	447.897,6	4.119,5	
Tabaco Rubio	4.606,7	4.509.995,7	20.776,1	
SUB TOTAL TRANS. BÁSICOS	**340.333,5**		**307.654,7**	
TRANSITORIOS - HORTALIZAS				
Arveja	9.879,4	1.752.488,5	17.313,5	
Ahuyama	6.448,0	292.089,5	1.883,4	
Cebolla Cabezona	492,0	804.948,8	396,0	
Habichuela	6.380,4	875.909,0	5.588,6	
Hortalizas	3.764,3	692.308,5	2.606,1	
Melón	628,0	463.051,4	290,8	
Papa	515,0	601.189,1	309,6	
Pepino Cohómbro	186,5	307.431,2	57,3	
Pimentón	3.096,5	770.403,3	2.385,6	
Sandía	3.472,0	359.891,0	1.249,5	
Tomate de Mesa	30.500,0	674.956,9	20.586,2	
SUB TOTAL TRANS.HORTALIZAS	**65.362,1**		**52.666,7**	
TOTAL TRANSITORIOS	**405.695,6**			**360.321,4**
ANUALES				
Achira	418,9	3.023.155,9	1.266,4	
Arracacha	4.900,5	762.433,4	3.736,3	
Cebolla Junca	5.948,8	784.527,1	4.667,0	
Yuca	31.351,5	619.838,1	19.432,9	
TOTAL ANUALES	**42.619,7**		**29.102,6**	**29.102,6**
SEMI y PERMANENTES-BÁSICOS				
Cacao	4.447,5	4.001.335,4	17.795,9	
Café Clásico	119.778,2	3.640.000,0	435.992,7	
Café Especial **	9.274,3	4.150.000,0	38.488,3	
Caña Panelera	152.329,9	970.306,3	147.806,7	
Plátano	86.386,3	520.750,1	44.985,7	
SUB TOTAL BÁSICOS	**372.216,2**		**685.069,3**	
FRUTALES				
Aguacate	1.810,2	632.024,1	1.144,1	
Badea	864,5	616.628,1	533,1	
Banano	8.342,5	282.373,4	2.355,7	
Cítricos	8.994,0	520.807,8	4.684,1	
Cholupa	1.322,8	742.785,9	982,5	
Curuba	282,5	806.725,7	227,9	
Granadilla	25.941,3	1.314.269,0	34.093,8	
Guanábana	745,6	1.433.060,6	1.068,5	
Guayaba Común	709,2	383.421,7	271,9	
Guayaba Pera	73,8	1.088.474,6	80,3	
Lulo	12.223,7	1.626.920,2	19.887,0	
Mango	1.475,5	467.766,9	690,2	
Maracuyá	24.189,0	488.739,9	11.822,1	
Mora	7.211,3	1.305.426,9	9.413,8	
Papaya	3.094,8	608.979,6	1.884,7	
Piña	4.756,0	649.975,8	3.091,3	
Pitahaya	482,0	4.021.576,8	1.938,4	
Tomate de Arbol	5.826,7	855.627,5	4.985,5	
Uva	3.034,3	1.395.503,1	4.234,4	
SUB TOTAL FRUTALES	**111.379,5**		**103.389,2**	
TOTAL SEMY y PERMANENTES	**483.595,7**			**788.458,5**
TOTAL AGRÍCOLA	**931.911,0**			**1.177.882,5**

FUENTE: Evaluaciones Agrícolas - Secretarái de Agricultura y Minería

* Precio Promedio al Productor durante el año para todos los cultivos y para Transitorios, promedio del Semestre A y B

** Lo Transado Por ALMACAFÉ (Reporte hasta 30 de junio/07)

GOBERNACIÓN DEL HUILA
SECRETARÍA DE AGRICULTURA Y MINERÍA
Comportamiento Agropecuario Año 2007

TABLA 13. VALOR BRUTO DE LA PRODUCCIÓN AGRÍCOLA -SIN CAFÉ- EN EL DEPARTAMENTO DEL HUILA. AÑO 2007

(PRECIOS CORRIENTES. Año 2007)

CULTIVOS	VOLUMEN (Ton)	VALOR ($/Ton) *	VR/SUBTOTAL (millones $)	VR/TOTAL (millones $)
TRANSITORIOS - BÁSICOS				
Algodón	4.152,7	1.942.500,0	8.066,6	
Arroz Riego	214.756,8	639.930,6	137.429,4	
Maíz	78.099,8	654.479,1	51.114,7	
Fríjol	29.520,1	2.918.294,8	86.148,4	
Sorgo	9.197,4	447.897,6	4.119,5	
Tabaco Rubio	4.606,7	4.509.995,7	20.776,1	
SUB TOTAL TRANS. BÁSICOS	**340.333,5**		**307.654,7**	
TRANSITORIOS - HORTALIZAS				
Arveja	9.879,4	1.752.488,5	17.313,5	
Ahuyama	6.448,0	292.089,5	1.883,4	
Cebolla Cabezona	492,0	804.948,8	396,0	
Habichuela	6.380,4	875.909,0	5.588,6	
Hortalizas	3.764,3	692.308,5	2.606,1	
Melón	628,0	463.051,4	290,8	
Papa	515,0	601.189,1	309,6	
Pepino Cohómbro	186,5	307.431,2	57,3	
Pimentón	3.096,5	770.403,3	2.385,6	
Sandía	3.472,0	359.891,0	1.249,5	
Tomate de Mesa	30.500,0	674.956,9	20.586,2	
SUB TOTAL TRANS.HORTALIZAS	**65.362,1**		**52.666,7**	
TOTAL TRANSITORIOS	**405.695,6**			**360.321,4**
ANUALES				
Achira	418,9	3.023.155,9	1.266,4	
Arracacha	4.900,5	762.433,4	3.736,3	
Cebolla Junca	5.948,8	784.527,1	4.667,0	
Yuca	31.351,5	619.838,1	19.432,9	
TOTAL ANUALES	**42.619,7**		**29.102,6**	**29.102,6**
SEMI y PERMANENTES-BÁSICOS				
Cacao	4.447,5	4.001.335,4	17.795,9	
Caña Panelera	152.329,9	970.306,3	147.806,7	
Plátano	86.386,3	520.750,1	44.985,7	
SUB TOTAL BÁSICOS	**243.163,7**		**210.588,3**	
FRUTALES				
Aguacate	1.810,2	632.024,1	1.144,1	
Badea	864,5	616.628,1	533,1	
Banano	8.342,5	282.373,4	2.355,7	
Cítricos	8.994,0	520.807,8	4.684,1	
Cholupa	1.322,8	742.785,9	982,5	
Curuba	282,5	806.725,7	227,9	
Granadilla	25.941,3	1.314.269,0	34.093,8	
Guanábana	745,6	1.433.060,6	1.068,5	
Guayaba Común	709,2	383.421,7	271,9	
Guayaba Pera	73,8	1.088.474,6	80,3	
Lulo	12.223,7	1.626.920,2	19.887,0	
Mango	1.475,5	467.766,9	690,2	
Maracuyá	24.189,0	488.739,9	11.822,1	
Mora	7.211,3	1.305.426,9	9.413,8	
Papaya	3.094,8	608.979,6	1.884,7	
Piña	4.756,0	649.975,8	3.091,3	
Pitahaya	482,0	4.021.576,8	1.938,4	
Tomate de Arbol	5.826,7	855.627,5	4.985,5	
Uva	3.034,3	1.395.503,1	4.234,4	
SUB TOTAL FRUTALES	**111.379,5**		**103.389,2**	
TOTAL SEMY y PERMANENTES	**354.543,2**			**313.977,5**
TOTAL AGRÍCOLA	**802.858,5**			**703.401,4**

FUENTE: Evaluaciones Agrícolas - Secretarái de Agricultura y Minería

* Precio Promedio al Productor durante el año para todos los cultivos y para Transitorios, promedio del Semestre A y B

GOBERNACIÓN DEL HUILA
SECRETARÍA DE AGRICULTURA Y MINERÍA
Comportamiento Agropecuario Año 2007

TABLA 14. RESUMEN DEL VALOR BRUTO DE LA PRODUCCIÓN AGRÍCOLA EN EL DEPARTAMENTO DEL HUILA. AÑO 2007

(PRECIOS CORRIENTES. Año 2007)

CULTIVOS	VOLUMEN (Ton)	VALOR (Millones $)	PARTICIPACIÓN %			
			VOLUMEN (Ton)		VALOR ($)	
			GRUPO	TOTAL	GRUPO	TOTAL
TRANSITORIOS BÁSICOS	340.333,5	307.654,7	83,89	36,52	85,38	26,12
TRANSITORIOS HORTALIZAS	65.362,1	52.666,7	16,11	7,01	14,62	4,47
TOTAL TRANSITORIOS	**405.695,6**	**360.321,4**	**100,00**	**43,53**	**100,00**	**30,59**
TOTAL ANUALES	**42.619,7**	**29.102,6**	**100,00**	**4,57**	**100,00**	**2,47**
PERM y SEM.PERM. BÁSICOS	372.216,2	685.069,3	76,97	39,94	86,89	58,16
PERM y SEM.PERM. FRUTALES	111.379,5	103.389,2	23,03	11,95	13,11	8,78
TOTAL PERMAN y SEMIPERMANENTES	**483.595,7**	**788.458,5**	**100,00**	**51,89**	**100,00**	**66,94**
TOTAL	**931.911,0**	**1.177.882,5**		**100,00**		**100,00**

FUENTE: Evaluaciones Agrícolas - Secretaría de Agricultura y Minería

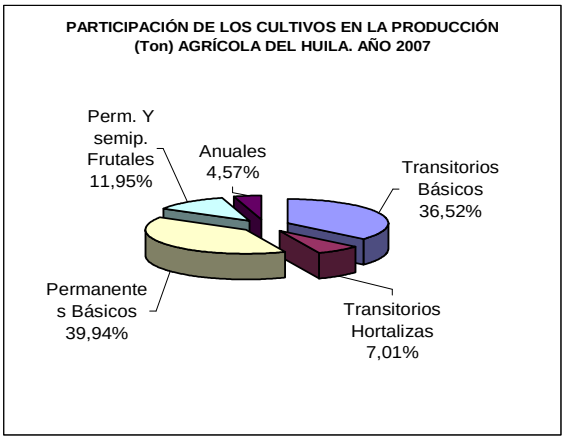

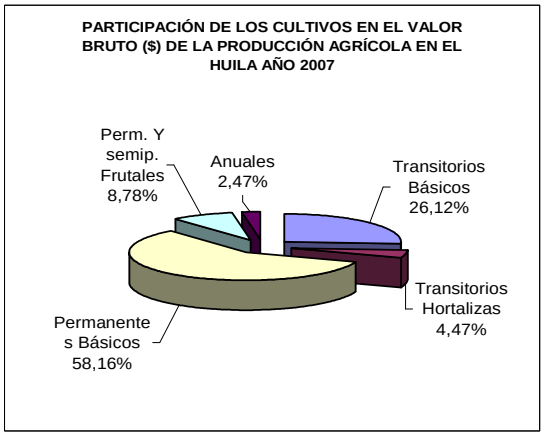

Dentro del marco general agrícola los primeros diez cultivos con mayor participación en la producción del Huila a precios corrientes de 2007 fueron:

CULTIVOS PRINCIPALES DENTRO DEL VALOR DE LA PRODUCCIÓN AGRÍCOLA EN EL DEPARTAMENTO DEL HUILA. AÑO 2007

CULTIVO	VALOR ($ MILLONES)	PARTICIPACIÓN (%)
1. CAFÉ	474.481.0	40.28
2. CAÑA PANELERA (panela)	147.806.7	12.55
3. ARROZ RIEGO	137.429.4	11.67
4. FRÍJOL	86.148.4	7.31
5. MAÍZ	51.114.7	4.34
6. PLÁTANO	44.985.7	3.82
7. GRANADILLA	34.093.8	2.89
8. TABACO RUBIO	20.776.1	1.76
9. TOMATE DE MESA	20.586.2	1.75
10.LULO	19.887.0	1.69
SUB TOTAL	1.037.309	88.07
OTROS CULTIVOS	**140.573.5**	**11.93**
TOTAL AGRÍCOLA	**1.177.882.5**	**100.00**

FUENTE: Evaluaciones Agrícolas- Secretaría de Agricultura y Minería

TABLA 15. VALOR BRUTO DE LA PRODUCCIÓN PECUARIA EN EL DEPARTAMENTO DEL HUILA. AÑO 2007

(PRECIOS CORRIENTES 2007)

EXPLOTACIÓN PECUARIA	CANTIDAD	VALOR Ton ($)*	VR/SUBTOTAL (millones)	VR/TOTAL (millones)
BOVINOS				
Carne (Ton)	36.868,9	3.000.000	110.606,8	
Leche (Ton)	96.391,0	610.000	58.798,5	
SUBTOTAL BOVINOS	**133.259,9**			**169.405,2**
PORCINOS				
Carne (Ton)	3.285,7	4.000.000	13.142,8	
SUBTOTAL PORCINOS	**3.285,7**			**13.142,8**
AVÍCOLA				
Carne (Ton)	5.628,7	4.100.000	23.077,7	
Huevos (Ton)	15.395,6	2.320.000	35.717,8	
SUBTOTAL AVÍCOLA	**21.024,3**			**58.795,5**
APÍCULTURA				
Miel (Ton)	153,0	6.000.000	917,9	
SUBTOTAL APÍCOLA	**153,0**			**917,9**
TOTAL PECUARIO	**157.722,9**			**242.261,4**

FUENTE: Evaluaciones Agropecuarias - Secretaría de Agricultura y Minería

* Precio promedio Pagado al Productor

EQUIVALENCIAS: 16 Huevos = 1 Kg, 1 Lt = 1 Kg

NOTA: Valor promedio huevo unidad $145

PARTICIPACIÓN DE LAS EXPLOTACIONES PECUARIAS EN EL VALOR BRUTO DE LA PRODUCCIÓN PECUARIA. AÑO 2007

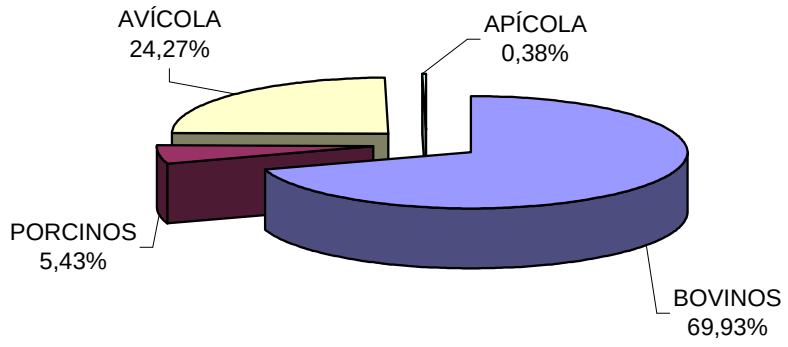

TABLA 16. VALOR BRUTO DE LA PRODUCCIÓN PISCÍCOLA EN EL DEPARTAMENTO DEL HUILA. AÑO 2007

(PRECIOS CORRIENTES 2007)

ESPECIES	PRODUCCIÓN Kgs	VALOR PROMEDIO (Ton) *	VALOR TOTAL $ (millones)
TILAPIA	14.600	3.762.000	54.924,3
CACHAMA	199	3.800.000	754,3
CARPA	9	3.800.000	35,5
TRUCHA	78	4.500.000	353,1
TILAPIA PLATEADA	350	3.200.000	1.120,3
BOCACHICO Y SÁBALO	16	3.850.000	63,1
TOTAL	**15.253**		**57.250,6**

FUENTE: Evaluaciones Agropecuarias - Secretaría de Agricultura y Minería

* Precio Promedio al Productor

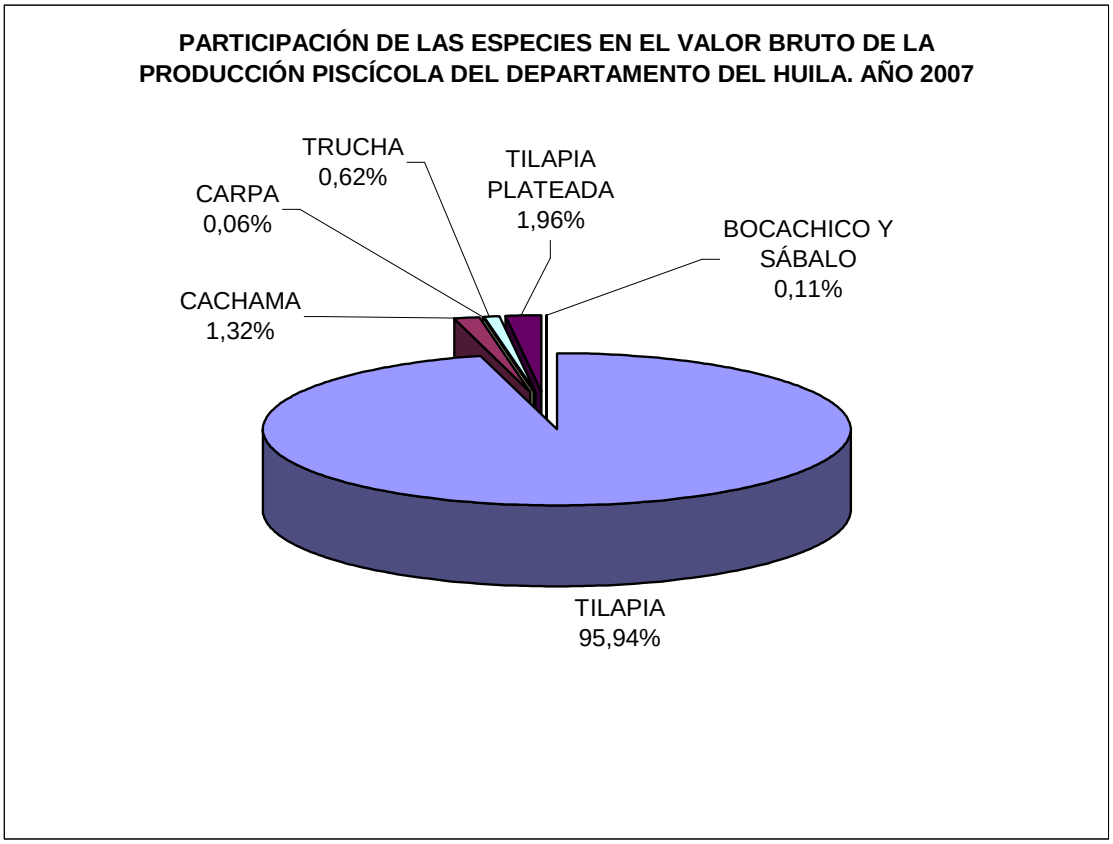

GOBERNACIÓN DEL HUILA
SECRETARÍA DE AGRICULTURA Y MINERÍA
Comportamiento Agropecuario Año 2007

RESUMEN DEL VALOR BRUTO DE LA PRODUCCIÓN AGROPECUARIA Y PISCÍCOLA EN EL DEPARTAMENTO DEL HUILA. AÑO 2007

(PRECIOS CORRIENTES. Año 2007)

CULTIVOS	VOLUMEN (Ton)	VALOR (Millones $)	PARTICIPACIÓNES %					
			VOLUMEN (Ton)			VALOR ($)		
			GRUPO	SUB SECTOR	TOTAL AGRP	GRUPO	SUB SECTOR	TOTAL AGRP
AGRÍCOLA								
TRANSITORIOS BÁSICOS	340.333,5	307.654,7	83,89	36,52	30,80	85,38	26,12	20,82
TRANSITORIOS HORTALIZAS	65.362,1	52.666,7	16,11	7,01	5,92	14,62	4,47	3,56
TOTAL TRANSITORIOS	**405.695,6**	**360.321,4**	**100,00**	**43,53**	**36,72**	**100,00**	**30,59**	**24,39**
TOTAL ANUALES	**42.619,7**	**29.102,6**	**100,00**	**4,57**	**3,86**	**100,00**	**2,47**	**1,97**
PERM y SEM.PERM. BÁSICOS	372.216,2	685.069,3	76,97	39,94	33,69	86,89	58,16	46,37
PERM y SEM.PERM. FRUTALES	111.379,5	103.389,2	23,03	11,95	10,08	13,11	8,78	7,00
TOTAL PERMAN y SEMIPERMANENTES	**483.595,7**	**788.458,5**	**100,00**	**51,89**	**43,77**	**100,00**	**66,94**	**53,37**
TOTAL SUB SECTOR AGRÍCOLA	**931.911,0**	**1.177.882,5**		**100,00**	**84,34**		**100,00**	**79,73**
PECUARIO								
BOVINOS CARNE	36.868,9	110.606,8	27,67	23,38	3,34	65,29	45,66	7,49
BOVINOS LECHE	96.391,0	58.798,5	72,33	61,11	8,72	34,71	24,27	3,98
TOTAL BOVINOS	**133.259,9**	**169.405,3**	**100,00**	**84,49**	**12,06**	**100,00**	**69,93**	**11,47**
PORCINOS CARNE	**3.285,7**	**13.142,8**	**100,00**	**2,08**	**0,30**	**100,00**	**5,43**	**0,89**
AVÍCOLA CARNE	5.628,7	23.077,7	26,77	3,57	0,51	39,25	9,53	1,56
AVÍCOLA HUEVOS	15.395,6	35.717,8	73,23	9,76	1,39	60,75	14,74	2,42
TOTAL AVÍCOLA	**21.024,3**	**58.795,5**	**100,00**	**13,33**	**1,90**	**100,00**	**24,27**	**3,98**
APÍCOLA MIEL	**153,0**	**917,9**	**100,00**	**0,10**	**0,01**	**100,00**	**0,38**	**0,06**
TOTAL SUB SECTOR PECUARIO	**157.722,9**	**242.261,5**		**100**	**14,28**		**100**	**16,40**
PISCÍCOLA								
TILAPIA	14.599,8	54.924,3		95,72	1,32		95,94	3,72
CACHAMA	198,5	754,3		1,30	0,02		1,32	0,05
CARPA	9,3	35,5		0,06	0,00		0,06	0,00
TRUCHA	78,5	353,1		0,51	0,01		0,62	0,02
TILAPIA PLATEADA	350,1	1.120,3		2,30	0,03		1,96	0,08
BOCACHICO Y SÁBALO	16,4	63,1		0,11	0,00		0,11	0,00
TOTAL SUB SECTOR PISCÍCOLA	**15.252,6**	**57.250,6**		**100,00**	**1,38**		**100,00**	**3,88**
GRAN TOTAL AGROPECUARIO Y PISCÍCOLA	**1.104.886,5**	**1.477.394,5**			**100,00**			**100,00**

FUENTE: Evaluaciones Agropecuarias - Secretaría de Agricultura y Minería

3. COMPORTAMIENTO AGRÍCOLA DEPARTAMENTAL (Área, Producción y Rendimiento):

El área sembrada aumentó en 3.05% para el año 2007 al registrar 274.040 hectáreas, que en valores absolutos sumaron 8.114 hectáreas más que en periodo anterior comparativo (año 2006). De igual manera el área cosechada ascendió a 258.253 hectáreas, superior en 5.938 hectáreas de las registradas en el 2006, indicando un aumento del 2.35% en éstas. La producción se calculó en 931.911 toneladas en el consolidado del año 2007 lo que indicó una reducción de 1.50% al registrar 14.192.3 toneladas menos producidas que en el comparativo 2006, el cual alcanzó 946.103.3 toneladas. Ver Gráficos 3 y 4.

Gráfico 5

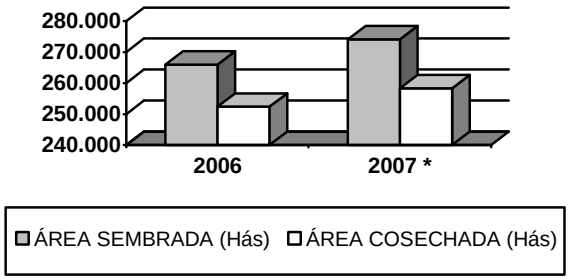

Gráfico 6

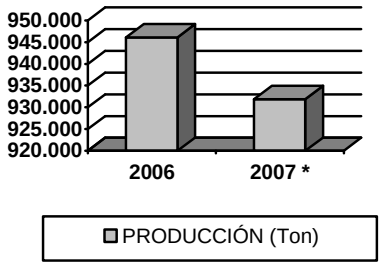

* Sujeto a variación B/07

3.1 CULTIVOS TRANSITORIOS:

El comportamiento de la superficie sembrada en cultivos transitorios registró para el año 2007 un crecimiento de 4.40% al sumar 103.279.8 hectáreas frente a las 98.960.5 hectáreas cultivadas en el 2006, que equivalen a 4.319.3 hectáreas más sembradas durante el 2007 con relación a su similar referente. En el 2007 la producción obtenida aumentó 0.50% al registrar 405.695.6 toneladas, lo que representó un repunte de 1.865 toneladas más obtenidas con respecto de las alcanzadas en el año 2006. Ver Anexos 1, 2 y 5.

Gráfico 7.
Comportamiento del área sembrada (Hás) para cultivos Transitorios Años 2006-2007

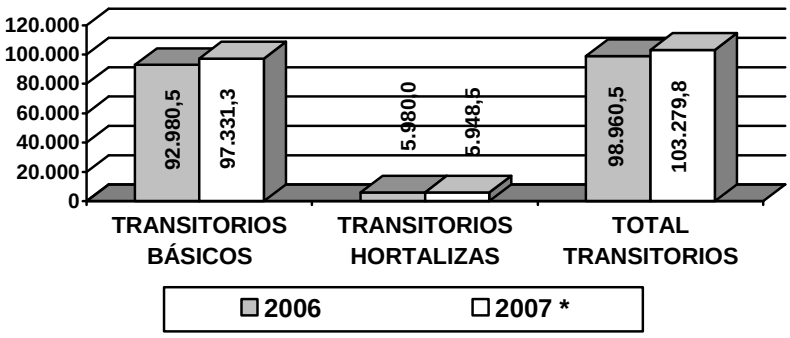

***Sujeto a variación B/07**

Del área total sembrada para cultivos transitorios durante el año 2007, el grupo de los básicos obtuvo una participación del 94.24% (97.331.3 Hás) y el restante 5.76% (5.948.5 Hás) lo conformaron el grupo de las Hortalizas. De igual manera de las 405.695.6 toneladas, obtenidas por los cultivos transitorios durante el 2007, el 83.90% correspondió al grupo de los transitorios básicos (340.335.5 Ton), mientras que el grupo de hortalizas participó con el 16.10% (65.362.1 Ton) del total obtenido en este grupo de los cultivos Transitorios.

3.1.1 TRANSITORIOS BÁSICOS: El año 2007 registró para el Huila una importante recuperación del 4.70%, en este grupo de cultivos, al consolidar 97.331.3 hectáreas sembradas frente a las 92.980.5 hectáreas cultivadas en el año anterior comparativo, sumando en valores absolutos 4.350.8 hectáreas más sembradas que en el año 2006. Entre tanto las áreas cosechadas presentaron una tendencia menor que las observadas en las siembras al consolidarse 96.956.3 hectáreas, los que indica que se dejaron de cosechar 375 hectáreas del total sembrado en el 2007 y cuya justificación se debió fundamentalmente durante el primer semestre de 2007, a causa de factores climatológicos (el Niño y avalancha río Páez) que afectaron a cultivos como Maíz, Fríjol y Arroz Riego. Por su parte los cultivos que presentaron incremento en sus áreas fueron algodón, Arroz riego, Maíz Tecnificado y Tradicional; y los que mostraron reducción en las áreas fueron Fríjol Tecnificado y Tradicional, Sorgo y Tabaco Rubio.

De igual forma la producción para este grupo de cultivos presentó 8.551.6 toneladas más producidas que las registradas en el 2006 indicando un crecimiento del 2.60% al sumar 340.335.5 toneladas durante el año 2007. Aunque el comportamiento de la producción para el 2007, fue positiva con respecto de año anterior, esta no tuvo la similitud con proporción al crecimiento de las áreas, debido a las merma en los rendimientos obtenidos el este grupo de cultivos, por causa de los factores citados en el anterior párrafo. Ver anexo 1 (*Comportamiento de cultivos Transitorios Básicos en el año 2007)*

Gráfico 8.
Comportamiento del área sembrada (Hás) para cultivos
Transitorios Básicos Años 2006-2007

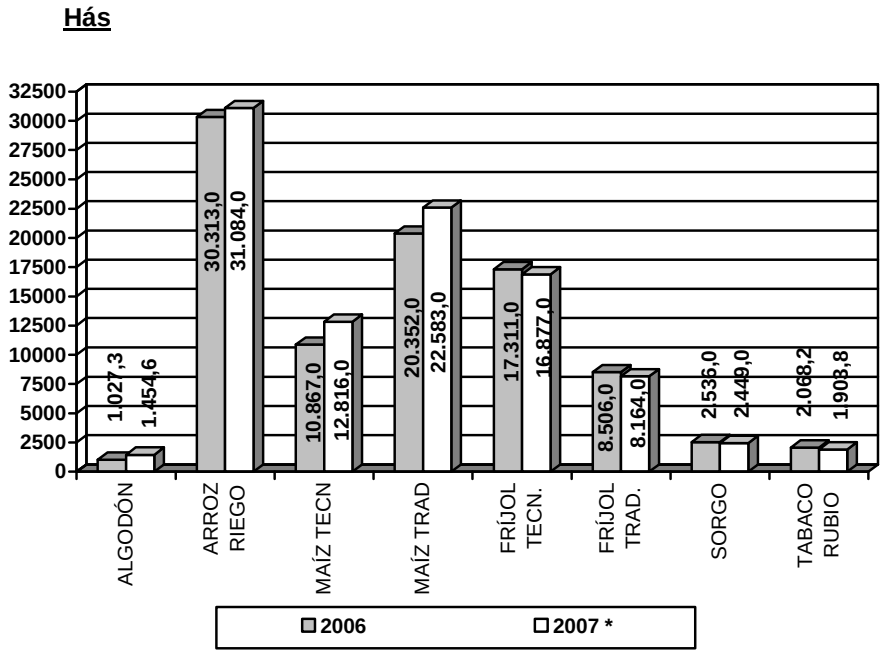

* Sujeto a variación B/07

Gráfico 9.
Comportamiento de la Producción (Ton) para cultivos Transitorios Básicos Años 2006-2007

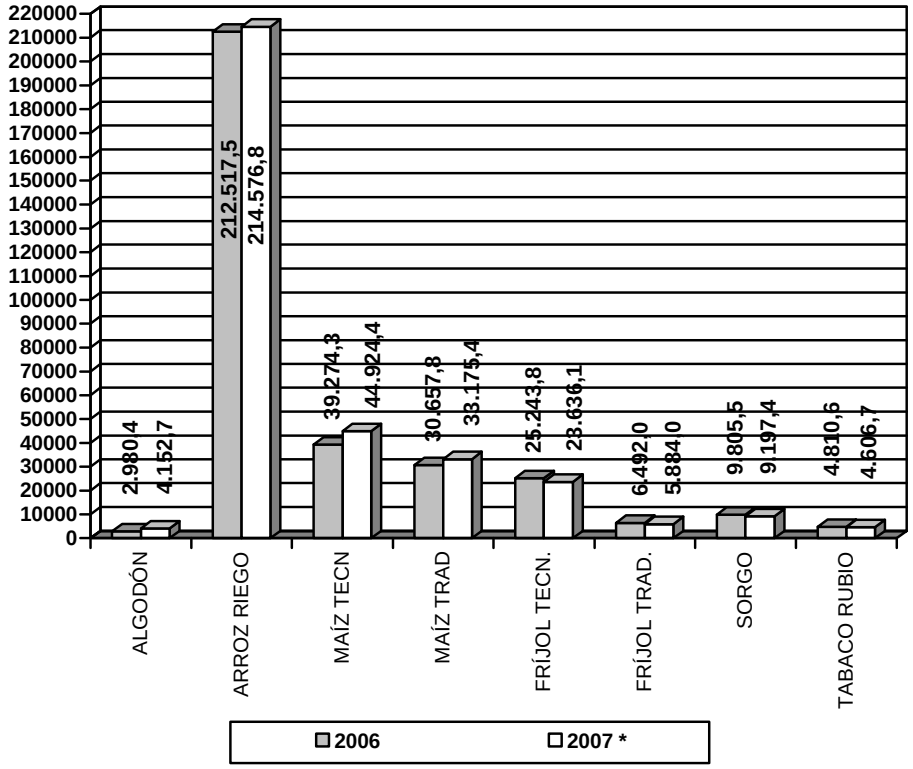

* Sujeto a variación B/07

3.1.1.1 Algodón:

El **área sembrada** durante el año 2007 fue de 1.454.6 hectáreas, presentándose un crecimiento del 41.60% con respecto al año anterior comparativo, el cual registró 1.027.3 hectáreas, lo que corresponde en valores absolutos a 427 hectáreas más que en su similar 2006. Del total sembrado en el año 2007, el 74% lo captaron los municipios de Campoalegre y Villavieja con 480.6 y 560.9 hectáreas respectivamente; le siguen Tello con 234.38 hectáreas para una participación del 15.38%, Palermo con 69.7 hectáreas para un 4.0%, Aipe y Neiva con 48.27 y 53.5 hectáreas correspondientemente, colaborado con el 5.93%, Baraya con el 0.90% representado en 13.5 hectáreas y finalmente Rivera con 3.72 hectáreas para una intervención de 0.13%.

En el departamento existen dos empresas que financian e inscriben agricultores que siembran algodón que son: Algodones del Huila Ltda. con 1.234 hectáreas para una participación del 81.48% y Agrinsa S.A. con sede en el municipio de Espinal Tolima, agrupando a 280.5 hectáreas para el restante 18.52% del total sembrado en el Huila.

Desde que se autorizo la venta comercial de semillas transgénicas o OMG de algodón, estas han representado el mayor porcentaje del área sembrada, es así que para el 2007, 1.418.96 hectáreas fueron sembradas en el Departamento, representando el 97.5% del total de Algodón sembrado en el Huila. Además de la semilla Nu-Opal, la que participa con el 80% del total de semilla OMG sembrada, se autorizo la venta de semilla de transgénicas DP455-Bgr-RR y DP555Bgr-RR las

cuales tienen insertado doble gen uno resistente a plagas lepidopteras y otro le confiere resistencia a aplicaciones directas de glifosato.

El cultivo del Algodón lo desarrollan unos 220 agricultores, en su mayoría personas de bajos recursos y deben acudir a la financiación para sostener su cultivo, de estos agricultores el 54% son pequeños, el 23% son medianos y el restante 23% corresponde a grandes agricultores, los cuales siembran algodón como rotación para cultivos de arroz, maíz y tabaco principalmente

La **producción** se calculó en 4.152.7 toneladas algodón semilla, creciendo en 39.30% con respecto de la obtenida en el año 2006, la cual llegó a 2.980.4 toneladas, indicando un aumento absoluto de 1.172 toneladas para el año 2007, frente a las conseguidas en el periodo anterior.

Los **Rendimientos** presentaron una relativa estabilidad al registrar para el 2007 un promedio departamental de 2.855 kilogramos por hectárea de algodón semilla producidos por hectárea cosechada. Cabe resaltar que desde el 2005 la productividad promedio por hectárea se ha mantenido en una buen tónica y es debido a la utilización de material modificado genéticamente, los cuales reducen en un alto porcentaje (31 al 59%) el uso de agroquímicos, tecnología que permite dar un manejo efectivo a los insectos lepidópteros (heliótis, alabama, gusano rosado y falso medidor), observándose un aumento en la población de arañas (15%) y de otros insectos benéficos (16%).

Para el 2007, los **costos de producción** por hectárea se ubicaron en $4.950.000,oo aumentando un (2.80%), lo que significó $135.000 más que en el año anterior y que principalmente están representados en la mano de obra (jornales). Por otro lado los **precios promedios al productor** por tonelada de algodón (semilla) se ubicaron en $1.942.500,oo, lo que muestra un aumento del 5.0%, debido a la mejora de los precios internacionales y la estabilización en las importaciones de este producto. *Ver anexo Tabla 1.*

Al igual que el año anterior, el 2007 presentó un aumento en la **rentabilidad,** llegando al (12.03%) gracias al mejoramiento de los rendimientos motivados fundamentalmente por el paquete tecnológico, ratificando así el estudio "*Evaluación multicriterio de la siembras e algodón modificado genéticamente para la resistencia a insectos plaga"* desarrollado por la Universidad de los Andes, el cual muestra que el ingreso neto en el cultivo de algodón Bollgard, comparado con una variedad convencional, aumenta entre $27.000 y $30.000 por hectárea, acrecentando la rentabilidad del cultivo.

TABLA 17. COMPORTAMIENTO DEL ALGODÓN EN EL HUILA

AÑOS 2006 - 2007

DETALLE	2006	2007
Área Sembrada (Ha)	1.027	1.454.6
Área Cosechada (Ha)	1.027	1.454.6
Rendimiento (Kg/Ha) Semilla	2.900	2.855
Producción (Ton)	2.980	4.152.7
Precio Productor ($/Ton)	1.850.000	1.942.500
Costos Producción ($/Ha)	4.815.000	4.950.000
Rentabilidad (%)	11.42	12.03
Valor Producción ($/Ha)	5.365.000	5.545.800

FUENTE: Secretaría de Agricultura y Minería
Instituto Colombiano Agropecuario. I.C.A -Huila

3.1.1.2 Arroz Riego:

El Huila cuenta con unas áreas casi que estandarizadas para la producción de este cereal que hace parte importante de la economía de nuestra región. Para el semestre A/2007 se obtuvo una **superficie sembrada** de 16.054 hectáreas, con relación a las 15.251 hás obtenidas en al anterior comparativo; mostrando un pequeño repunte del 5.30% representados en 803 hectáreas más que en el periodo anterior comparativo. Por su parte el área cosechada creció en 4.80% el registrar 739 hectáreas más que en el semestre A-2006. De las 16.054 hectáreas sembradas, se cosecharon 15.990 hectáreas, lo que indicó que 64 hás se dejaron de cosechar y se debió fundamentalmente en gran porcentaje a problemas causados por la avalancha del Río Páez durante el primer trimestre del año, ocasionando perdidas en algunas de sus áreas y afectación de cerca del 90% de las áreas cultivadas en los municipios de Paicól y Tesalia. Por tal razón los rendimientos promedios para el Huila durante el primer semestre de 2007 se redujeron en 2.10% al calcularse en 6.851 kilogramos promedio por hectárea cosechada, mostrando así una producción del semestre de 109.549.8 toneladas de arroz paddy verde, frente a las 106.764 toneladas obtenidas en el A-2006 indicando un crecimiento del 2.60% y representadas en 2.786 toneladas más obtenidas en el primer semestre de 2007.

Para el segundo semestre del 2007, se registraron 15.030 hectáreas sembradas, frente a las 15.060 hectáreas conseguidas en B/06, lo que constituye una reducción del 0.20%, representadas el 32 hectáreas dejadas de sembrar en B/07 con respecto a su anterior comparativo. Las áreas cosechadas para este periodo, presentaron similar comportamiento de las sembradas. Entre tanto la producción obtenida durante el B/07 llegó a 105.207 toneladas, con una pequeña reducción del 0.50%, equivalentes a 547 toneladas menos que el semestre B de 2006. Esta variación no se constituye en preocupación productiva, pues hace parte de la dinámica normal del periodo.

En consecuencia analizados ambos semestres, el comportamiento del **área sembrada** en arroz riego, para el año 2007, presentó un aumento de 771 hectáreas, al cerrar con 31.084 hectáreas, constituyéndose un positivo (2.50%) más de área sembrada que en el año 2006.

Respecto del **área cosechada** en arroz riego para el año 2007, estas llegaron a 31.020 hectáreas con un crecimiento del 2.30% referentes de las obtenidas en el 2006.

Continúan las facilidades que ofrecen los molinos de la región en otorgar créditos a los agricultores para adelantar el cultivos de arroz riego y estos a su vez comercializarlos con ellos.

Los **rendimientos** promedio ponderados de arroz riego, para el año 2007 se ubicaron en 6.920 kilogramos por hectárea lo que condujo a una reducción del 1.20% con respecto del año anterior, en cual alcanzó un promedio de 7.010 kg/Há. La merma en el promedio departamental fue debida a la baja en los rendimiento de la zona occidente durante el primer semestre de 2007, ocasionada por la afectación de las siembras, causadas por la avalancha del Río Páez, la cual presentó problemas como inundaciones y daños en los sistemas de riego por bombeo en gran parte de los cultivos ubicados en los municipios de Paicól y Tesalia.

La **producción** obtenida en el departamento pasó de 212.517.5 toneladas en el 2006 a 214.756.8 toneladas en el 2007, indicando un crecimiento porcentual del (1.10%) y en valores absolutos de 2.239 toneladas más de arroz paddy verde.

Los **costos de producción** promedios de una hectárea de arroz riego registraron para el 2007 $4.363.918,oo aumentando en (2.70%) que corresponde en valores absolutos a $114.107 más que en el año 2006. Estos incrementos se ven fundamentalmente afectados por incrementos en la mano de obra y en mínima cuantía insumos agrícolas.

TABLA 18. COMPORTAMIENTO DEL ARROZ RIEGO EN EL HUILA

AÑOS 2006 – 2007

DETALLE	2006		2007	
	A	B	A	B*
Área Sembrada (Ha)	15.251	15.062	16.054	15.030
Área Cosechada (Ha)	15.251	15.062	15.990	15.030
Rendimiento (Kg/Ha) Paddy Verde	7.000	7.020	6.851	7.000
Producción (Ton)	106.764	105.754	109.550	105.207
Precio Productor ($/Ton)	610.000	626.000	638.767	641.095
Costos Producción ($/Ha)	4.249.600	4.250.000	4.344.100	4.383.700
Rentabilidad (%)	0.48	3.40	0.74	2.37
Valor Producción ($/Ha)	4.270.000	4.394.520	4.376.193	4.487.665

FUENTE: Secretaría de Agricultura y Minería
* Preliminar

El **precio al productor** durante el año 2007 en promedio departamental ponderado, fue de $639.931,oo por tonelada (paddy verde) registrando un (3.50%) de incremento con respecto del año anterior que en valores absolutos representan $21.931,oo más recibidos por tonelada en el 2007. Esta variación nos muestra un ingreso promedio para los dos semestres del año 2007 de $4.376.193,oo y $4.487.665 por hectárea cosechada, arrojando una utilidad bruta de $32.093,oo en el primer semestre y de $103.965,oo por hectárea para el segundo semestre de este año, demostrando una rentabilidad del (0.74%) y (2.37%) para los semestres A y B respectivamente, resaltar que los precios al productor durante el 2007 presentaron una relativa estabilidad.

La producción de Arroz Riego se encuentra ubicada principalmente en la zona norte con un (83.63%) 179.608 Ton, la zona centro (9.15%) con 19.660 ton y la occidente con el (7.21%) con 15.489 Ton. Los municipios con mayor participación son: Campoalegre 52.500 Ton (24.45%), Palermo 45.500 ton (21.18%), Villavieja 30.100 Ton (14.0%), Yaguará 18.900 ton (8.80%) y Otros 67.756 Ton (31.57%). *Ver anexos para cultivos transitorios departamental y municipal.*

3.1.1.3 Fríjol Tecnificado:

El primer semestre del 2007 presentó un aumento en el **área sembrada** correspondiente al (1.80%) con respecto al semestre anterior comparativo, lo cual indicó incremento absoluto de 154 hectáreas. Por otro lado para el segundo semestre de 2007, el comportamiento fue decreciente en las **áreas sembradas,** al registrar 8.221 hectáreas, mientras que en el semestre homólogo se registraron 8.809 hectáreas, lo que representó un descenso 588 hectáreas que representaron un (-6.70%) relativamente. El comportamiento del **área sembrada** en los semestres analizados llevó a que el año 2007 presentara una disminución del (2.50%), que en valores absolutos equivalen a -434 hectáreas menos que el año anterior, las que en total sumaron 16.877 hectáreas de fríjol tecnificado, frente a las 17.311 hectáreas registradas durante al año 2006. Referente al **área cosechada** la registrada en el primer semestre de 2007, no tuvo tendencia similar a la se su periodo homólogo al registrar 8.538 Hás de las 8.656 Hás sembradas en este periodo, lo que indicó que 118 Hás no se cosechar y que se debido a factores ambientales como la avalancha del río Páez y en menor proporción al intenso verano ambos ocurridos durante el primer trimestre de 2007.

TABLA 19. COMPORTAMIENTO DEL FRIJOL TECNIFICADO EN EL HUILA

AÑOS 2006 - 2007

DETALLE	2006		2007	
	A	B	A	B*
Área Sembrada (Ha)	8.502	8.809	8.656	8.221
Área Cosechada (Ha)	8.502	8.809	8.538	8.221
Rendimiento (Kg/Ha) Grano Seco	1.450	1.470	1.390	1.432
Producción (Ton)	12.302	12.941	11.865	11.772
Precio Productor ($/Ton)	3.319.264	3.322.000	3.195.616	3.056.890
Costos Producción ($/Ha)	3.690.000	3.700.000	3.750.000	3.850.000
Rentabilidad (%)	30.43	31.98	18.45	13.70
Valor Producción ($/Ha)	4.812.933	4.883.340	4.441.906	4.377.466

FUENTE: Secretaría de Agricultura y Minería
FENALCE Año 2006
* Preliminar

Los **rendimientos** durante los años 2006 y 2007 han guardado equilibrio, salvo las obtenidas en A/07 las cuales se redujeron en 4.0% (1.390 Kg/Há) respecto de las alcanzadas en el A/06 (1.450 Kg/Há) y que fue a causa de los factores climatológicos antes mencionados. Dentro los sistemas de producción encontramos los fríjoles volubles los cuales participan en la producción con un (65%), de los cuales se encuentran las variedades bola roja la que participa con el (40%) de este grupo, cargamento bolo (25%), sabana (10%) y entre el radical y variedad el restante (25%). Por otro lado los fríjoles arbustivos con una participación en la producción del (35%), donde se encuentran las variedades diacol calima, ICA cafetero, diacol catio e ICA citarra, estos dos último en menor proporción. La **producción** de fríjol tecnificado en el Huila, decreció (6.40%) al pasar de 25.244 toneladas a 23.636 toneladas en el 2007 lo cual equivale a -1.608 toneladas (grano seco) menos producidas en este año. La mayor participación en la reducción de la producción se obtuvo en el segundo semestre de 2007.

Los **costos de producción** tuvieron para el 2007 un incremento del (2.80%) con respecto del año anterior al registrar en promedio $3.800.000,oo por hectárea, con un incremento absoluto de $105.000,oo, aumento éste en gran porcentaje a la utilización de insumos fertilizantes y mano de obra.

El **precio pagado al productor** por tonelada (grano seco) de fríjol tecnificado durante el año 2007 presentó un ponderado de $3.126.253,oo reduciéndose para este periodo en $194.379,oo menos recibidos por los agricultores que el año anterior, lo cual equivale al (-5.90%) relativamente. En promedio los ingresos por hectárea de fríjol tecnificado para el 2007 se calcularon en $4.441.906,oo y de $4.377.466,oo para los dos semestres del año, lo que representó una rentabilidad promedia del (18.45%) semestre A/2007 y (13.70%) semestre B/2007, que equivalentes en pesos estuvo por el orden de los $691.906,oo y $527.466,oo para ambos semestres, como ganancia bruta por hectárea cosechada (grano seco). Ante estas consideraciones el fríjol tecnificado, aunque presentó rentabilidades positivas, éstas fueron muy por debajo de las obtenidas el año 2006 y que obedeció a la baja en los precios debido a la buena oferta del grano a nivel nacional.

La producción de fríjol tecnificado se encuentra ubicada por toda la geografía departamental con mayor participación de la zona norte (59.40%), seguido zona sur (17.22%), zona occidente con el (10.0%) y la zona centro (13.30%). Los municipios principales productores son: Santa Maria (34.37%), Neiva (15.0%), Pitalito (9.18%), La Plata (8.87%), Garzón (6.85%) y otros con el (25.73%) restante. *Ver anexos para cultivos transitorios departamental y municipal.*

3.1.1.4 Fríjol Tradicional:

Este sistema de producción se desarrolla especialmente en zonas de economía campesina; se cultiva en 33 de los 37 municipios del departamento del Huila. El **área sembrada** en el semestre A de 2007 presentó un decrecimiento del (7.80%) con respecto al semestre anterior comparativo, lo cual equivale a una reducción de 352 hectáreas para este periodo, de igual manera el segundo semestre de 2007 mostró un aumento de 10 hectáreas que equivale al (0.20%) más sembradas que en semestre homólogo anterior. En consecuencia el comportamiento del **área sembrada** para el año 2007, presentó un descenso que corresponde al (4.0%) con respecto del año anterior y en valores absolutos sumaron 342 hectáreas de fríjol tradicional menos sembradas en éste año, las cuales llegaron a 8.164 hectáreas frente a las 8.506 hectáreas obtenidas el año anterior 2006. **El área cosechada** para el 2007, PATRA ambos semestres no presentó tendencias similares ya que algunas de ellas, con más rigor en el A/07 fueron afectadas por condiciones climatológicas causadas por el Fenómeno del pacífico "El Niño" y la avalancha del Río Páez, con mayor incidencia en la zona occidente.

TABLA 20. COMPORTAMIENTO DEL FRIJOL TRADICIONAL EN EL HUILA

AÑOS 2006 - 2007

DETALLE	2006		2007	
	A	B	A	B*
Área Sembrada (Ha)	4.500	4.006	4.148	4.016
Área Cosechada (Ha)	4.474	4.006	4.073	4.006
Rendimiento (Kg/Ha) Grano Seco	770	760	728	729
Producción (Ton)	3.452	3.040	2.965.4	2.918.7
Precio Productor ($/Ton)	2.875.300	2.900.000	2.665.790	2.754.883
Costos Producción ($/Ha)	1.270.000	1.270.000	1.300.000	1.300.000
Rentabilidad (%)	74.33	73.54	49.28	54.50
Valor Producción ($/Ha)	2.213.981	2.204.000	1.940.695	2.008.310

FUENTE: Secretaría de Agricultura y Minería
* Preliminar

Los **rendimientos** en el año 2007 presentaron una baja del (4.90%) con respecto a los del año anterior y se ubicaron en promedio de 728 kilogramos por hectárea (grano seco), a su vez la **producción** de fríjol tradicional se redujo en (9.40%) al pasar de 6.492 toneladas en el 2006 a 6.884 toneladas (grano seco) en el 2007, lo que equivale a 608 toneladas menos producidas bajo éste sistema de producción. La baja de los rendimientos producción y de la producción de este producto, tiene que ver con diversos factores que están asociados entre si, y los más representativos tuvieron que ver con menos área sembrada, reducción de rendimientos promedios por hectárea cosechada debido al intenso verano (calor) en el primer semestre de 2007 e intensas lluvias finalizando éste periodo anual.

El **precio al productor** presentó en promedio para el 2007 un descenso del (6.10%), el cual registró $2.710.337,oo después de haber alcanzado $2.887.910,oo en promedio para el año 2006. Por otra parte, los **costos de producción** aumentaron en (2.40%), al sumar $1.300.000,oo con respecto de los promedios registrados el año anterior comparativo y que tuvieron que ver fundamentalmente con la mano de obra. A pesar de la caída del precio del fríjol durante el 2007, este producto continúa teniendo buenos márgenes de rentabilidad, máxime cuando es uno de los alimentos básicos de la economía campesina e impulsado por programas de seguridad alimentaria,

del cual es destinado aproximadamente un (50-60%) de la producción para el autoconsumo y el resto es comercializado en el mercado local y parte de esta canjeada por otros productos agroalimentario del campo.

Los principales municipio productores en el departamento del Huila son: Neiva, Pitalito, Colombia, Gigante, Timaná, San Agustín, Garzón, La Plata, Tello e Iquira. *Ver anexos para cultivos transitorios departamental y municipal.*

3.1.1.5 Maíz Tecnificado:

Durante el primer semestre de 2007 el **área sembrada** de maíz tecnificado presentó un incremento del (25.20%) frente al semestre anterior comparativo al pasar de 5.147 hectáreas a 6.443 hectáreas, que equivalen en valores absolutos a 1.296 hectáreas más de maíz tecnificado en éste periodo; de igual manera el segundo semestre de 2007 registró 6.373 hectáreas indicando un aumento de 653 hectáreas equivalentes al (11.40%) con respecto del semestre homólogo anterior. El comportamiento del **área sembrada** en los semestres analizados condujo a que en el año 2007 se sembraron 12.816 hectáreas, presentando un crecimiento del (17.90%), lo que constituye en valores absolutos 1.949 hectáreas más de sembradas en este año, con relación a las 10.867 hectáreas sembradas en el año anterior 2006. Del total sembrado durante al año 2007, el 35% que son aproximadamente 4.500 hectáreas, se sembró el la zona cafetera entre zoca de café, atendiendo al programa RESA Cafetero impulsado por el convenio entre FENALCE y la Federación Nacional de Cafeteros, la cual permite y coadyuva a un mejoramiento de la calidad de vida, prosperando por unos ingresos económicos adicionales y producción de autoconsumo para los productores cafeteros del Huila.

Los **rendimientos** para el año 2007 presentaron una mínima reducción que suman en promedio (-80 y -130) gramos (grano seco) menos que el año anterior, alcanzando 3.506 y 3.523 kilogramos por hectárea para los semestres A y B de 2007. A pesar de las notables condiciones climatológicas y ambientales que desencadenó al fenómeno del Pacífico, más marcadas durante el primer semestre de 2007, la reducción de los rendimientos para este cultivo fue muy mínima

La **producción** para el 2007, alcanzó 44.924 toneladas (grano seco) lo que representó un aumento del (14.40%) con respecto del año anterior y que en valores absolutos correspondió a 5.650 toneladas de maíz (grano seco) más producidas que en al anterior 2006. La producción obtenida continúa sin problemas de mercadeo, en razón a que el Huila maneja la cadena de consumo humano la que soporta el mercado con comerciantes mayoristas radicados en la región que hacen buenas demandas y la destinan para ser consumidas en Medellín, Valle del Cauca, Caldas y Cundinamarca. Del total de la producción de maíz tecnificado en el Huila, el 70.82% es amarillo y el 29.18% es blanco. Los **costos de producción** para maíz tecnificado cultivado como monocultivo alcanzó para el 2007 un valor promedio de $2.210.000,oo por hectárea, incrementándose en (4.50%) con respecto del año anterior y que en valor absoluto correspondió a $95.650,oo más que el año 2006; aumento éste reflejado en los insumos agrícolas, en menores cuantías arriendo de la tierra y maquinaria agrícola. Por otra parte los costos para producir maíz tecnificado asociado con café se calcularon en promedio de $1.600.000,oo por hectárea para el año 2007.

El **precio pagado al productor** en promedio ponderado para el año 2007 registró un incremento promedio del (9.10%) al pasar de $618.000,oo en el 2006 a $668.000,oo para el año 2007, lo que mostró un incremento en valores absolutos de $50.000,oo por tonelada, entre en maíz blanco y amarillo. Cabe resaltar que los precios de maíz presentaron un comportamiento con tendencia al alza desde el segundo semestre del 2003 hasta el 2007, destacando que en el segundo semestre de 2006 hay producciones que han alcanzado los $800.000,oo por toneladas en maíz blanco y $750.000,oo tonelada en maíz amarillo.

TABLA 21. COMPORTAMIENTO DEL MAÍZ TECNIFICADO EN EL HUILA
AÑOS 2006 - 2007

DETALLE	2006		2007	
	A	B	A	B*
Área Sembrada (Ha)	5.147	5.720	6.443	6.373
Área Cosechada (Ha)	5.128	5.720	6.409	6.373
Rendimiento (Kg/Ha) Grano Seco	3.588	3.650	3.506	3.523
Producción (Ton)	18.398	20.876	22.472	22.452
Precio Productor ($/Ton)	600.000	615.000	669.533	667.473
Costos Producción ($/Ha) &	2.108.700	2.120.000	2.170.000	2.250.000
Rentabilidad (%) &	2.66	5.43	8.17	4.51
Valor Producción ($/Ha)	2.112.000	2.217.075	2.347.383	2.351.507

FUENTE: Secretaría de Agricultura y Minería
FENALCE año 2006
& Para áreas de maíz solo
* Preliminar

El comportamiento de la rentabilidad de maíz tecnificado históricamente ha sido positiva; destacándose en A/07, alcanzando un (8.17%) frente al (2.66%) obtenido en su similar de 2006, ya para el segundo semestre de 2007, esta rentabilidad presentó una baja y se ubicó en (4.51%), obedeciendo al mercado internacional que aunque las cotizaciones de grano tuvieron tendencias al alza, en la formación del precio interno el dólar es un agente clave y para el caso éste se depreció frente al peso colombiano con mayor fuerza en el tercer trimestre de año, ocasionando que las importaciones de este periodo fueran más baratas y por ende el precio interno también sufriera esta variación.

Según las perspectivas cerealistas "FENALCE" el creciente uso industrial del maíz en el último año y las expectativas de que éste uso continúe aumentando, han producido variaciones importantes en el balance de oferta y demanda del maíz en Estados Unidos, en donde la proyección de etanol para combustible de 2007/08 es de 81.28 millones de toneladas, incrementándose un 49% frente al estimado para el periodo 2006/07. Este aumento se cubrirá principalmente con disminución de exportaciones e incremento en la producción. Estados Unidos no cuenta con tierra cultivable libre, su capacidad está utilizada en su totalidad, por lo cual, para tener una mayor producción del producto se tiene que recurrir a un incremento en los rendimientos por hectárea o desplazar otros cultivos.

Resultado de la fuerte demanda registrada, los inventarios iniciales en 2007/08 se proyectan con una disminución del 62%, lo cual reduce la oferta exportadora de Estados Unidos y hace más competido el mercado, así como más costosa la adquisición del producto. Por tanto, el temor en el mercado por la posible escasez del cereal genera fuertes compras por parte de actores como los fondos de inversión en busca de sacar altas utilidades, las industrias de alimentos balanceados para abastecer sus necesidades y suplir sus mercados y especuladores tratando de sacar la mejor tajada al transar los contratos, generan una fuerte presión alcista en los precios internacionales del maíz. Este comportamiento al alza en el mercado es considerado como inusual para la época de cosecha, pues generalmente las expectativas de un incremento en la oferta provocan caídas en los precios, a diferencia de la salida de cosecha para este año. Las grandes expectativas que ha generado la demanda de maíz para la producción de etanol y el desplazamiento de esta para sobre la demanda para forrajes, son los causales de este tipo de comportamientos.

ESTIMATIVOS GENERALES DE MAÍZ EN ESTADOS UNIDOS

Ítem	2006/07 Estim.	2007/08 Proy.	Var.
Maíz			
Área	**Millones de Hectáreas**		
Plantada	31.69	36.62	**15.52%**
Cosechada	28.57	32.29	13%
Rendimiento por Hectárea cosechada	**Toneladas**		
	9.36	9.59	**2%**
Millones de Toneladas Métricas			
Inventario inicial	49.96	19.1	**-62%**
Producción	267.6	313.36	**17%**
Importaciones	0.25	0.38	**52%**
Oferta total	**317.82**	**332.85**	**5%**
Forraje y residual	151.77	147.33	**-3%**
Consumo humano, semilla y uso industrial	89.79	116.85	**30%**
Etanol para combustible	54.61	81.28	**49%**
Total doméstico	**241.57**	**264.17**	**9%**
Exportaciones	57.15	48.9	**-14%**
Uso total	**298.72**	**313.07**	**5%**
Inventario final	19.1	19.78	**4%**
Inventarios libres	19.1	19.78	**4%**
Precios al agricultor (US$/ton)	**125.98**	**141.73**	**13%**

Fuente: Cálculos preeliminares de FENALCE según reportes USDA,

La participación en la producción de maíz tecnificado se encuentra distribuida en la zona sur (34.11%), zona norte (30.46%), zona centro (27.02%), y zona occidente (8.41%). Los municipios mayores productores son: Pitalito (16.14%) 7.249 Ton, Garzón (11.0%) 4.953 Ton, La Plata (6.41%) 2.880 Ton, Gigante (7.17%) 3.220 Ton, Acevedo (6.77%) 3.040 Ton, Neiva (6.53%) 2.934 Ton, Algeciras (4.41%) 1.980 Ton, y otros con el (41.57%) restante. *Ver anexos para cultivos transitorios departamental y municipal.*

3.1.1.6 Maíz Tradicional:

La agricultura Huilense continua conservando siembras importante en éste sistema de producción y para el semestre A/2007 se registraron 11.610 hectáreas sembradas lo que indicó un aumento del 12.80% con respecto del periodo anterior comparativo, el cual registró 10.296 hectáreas sembradas. De la misma manera, para el semestre B de 2007 se presentó un aumento de (9.10%) en el área sembrada correspondiente a 917 hectáreas de más, al registrar 10.973 hectáreas frente a las 10.056 hectáreas del segundo semestre del 2006. El comportamiento del **área sembrada** en los semestres analizados condujo a que en el año 2007 registró un total de 22.583 hectáreas de maíz tradicional presentando un crecimiento del (11.0%) que en valores absolutos correspondió a 2.231 hectáreas más sembradas que en el 2006 comparativo. Este aumento está fundamentado en gran parte en los programas de seguridad alimentaria donde participan los municipios, departamento, RESA, y comunidad, como también en la buena demanda del grano y los precios del mercado del mismo.

El **rendimiento** en el 2007 presentó un promedio de 1.474 kilogramos por hectárea (grano seco), mostrando un pequeño decrecimiento del (2.40%) con referencia de los 1.509 Kg/Há obtenidos en promedio el año anterior, y que obedeció fundamentalmente a factores climatológicos causados por los efectos del fenómeno del Pacífico más marcados en el primer semestre de 2007. La **producción** de para el año 2007 se calculó en 33.175 toneladas (grano seco), aumentando en (8.20%) con relación al año anterior y que en valores absolutos sumaron 2.518 toneladas más que el año anterior, las cuales cerraron en 30.658 toneladas maíz grano seco para el 2006.

Aunque la producción subió para el 2007, esta no conservó la misma variación observada en las áreas y fue debido a la merma en los rendimientos promedios para el periodo de estudio.

Los **costos de producción** para el año 2007 en promedio se situaron en $912.500,oo por hectárea, incrementándose en (4.40%) para éste periodo con respecto del año 2006 equivalentes a $38.500,oo de más y teniendo que ver principalmente con el aumento del costo en la mano de obra. Por otro lado el **precio pagado al productor** en el 2007 tuvo un incremento promedio de (6.20%) entre blanco y amarillo, llegando a $640.455,oo por tonelada (grano seco) demostrando una rentabilidad promedia del producto cosechado en (4.88%) para el primer semestre y del (2.06%) en el semestre B del 2007. ver Tabla 11

Del total de maíz tradicional producido en el Huila el (40%) corresponde a blanco, mientras que en amarillo el (60%) restante, cultivado principalmente en laderas y en el que se emplean prácticas agrícolas que ayudan a la degradación abrupta del suelo, como son las famosas quemas; de igual manera la semilla que se utiliza es regional y sin ninguna certificación. La producción de maíz tradicional en gran parte es para auto consumo (40%), alimentación animal (15%), el restante (45%) es comercializado y canjeado por otros productos agropecuarios de la región.

Los principales municipios productores de maíz tradicional en el departamento son: Garzón, Neiva, Pitalito, La Plata, Colombia, San Agustín, Gigante, Acevedo, Isnos. *Ver anexos para cultivos transitorios departamental y municipal.*

TABLA 22. COMPORTAMIENTO DEL MAIZ TRADICIONAL EN EL HUILA

AÑOS 2006 – 2007

DETALLE	2006		2007	
	A	B	A	B*
Área Sembrada (Ha)	10.296	10.056	11.610	10.973
Área Cosechada (Ha)	10.271	10.041	11.536	10.973
Rendimiento (Kg/Ha) Grano Seco	1.510	1.520	1.466	1.482
Producción (Ton)	15.477	15.181	16.913	16.263
Precio Productor ($/Ton)	590.000	606.000	643.900	637.009
Costos Producción ($/Ha)	873.000	875.000	900.000	925.000
Rentabilidad (%)	2.05	5.27	4.88	2.06
Valor Producción ($/Ha)	890.900	921.120	943.957	944.047

FUENTE: Secretaría de Agricultura y Minería
FENALCE Año 2006
* Preliminar

3.1.1.7. Sorgo:

El primer semestre de 2007 presentó una sustancial recuperación en el **área sembrada** al registrar 1.352 hectáreas equivalentes al (12.10%) que en valores absolutos sumaron 146 hectáreas de sorgo más sembradas con relación al periodo anterior comparativo. Para el segundo semestre del 2007 se pudo apreciar un decremento de (17.50%) al pasar de 1.330 hectáreas a 1.097 hectáreas, lo que correspondió a 233 hectáreas de menos sembradas que en el semestre B del 2006, su similar anterior. El **área sembrada** de sorgo en los semestres analizados llevó a que el año 2007 presentó una disminución del (3.40%) con relación al año anterior sumando 2.449 hectáreas y que equivale en valores absolutos a 87 hectáreas menos sembradas en éste año, de las 2.536 hectáreas alcanzadas en 2006. Coyunturalmente la reducción en las áreas de este

cultivo, tiene que ver los bajos precios del mercado, mal manejados por parte de los industriales, lo que hizo que el productor se desanimara a la siembra y posterior pérdida rentable. Respecto al **área cosechada** estos guarismos presentaron tendencias similares a las observadas en las áreas sembradas. Ver Tabla 12.

Los **rendimientos** de sorgo para los dos semestres de 2007, presentaron variaciones negativas con respecto de los comparativos semejantes. El semestre A de 2007 obtuvo un promedio ponderado de 3.795 kilogramos por hectárea (grano seco) lo que equivale a una disminución del (3.50%) con relación al semestre comparativo anterior, paralelamente el segundo semestre del 2007 mostró el mismo comportamiento alcanzando 3.707 kilogramos por hectárea contra los 3.810 kilogramos por hectárea registrados en el segundo semestre del 2006, indicando una reducción del (2.60%). Aunque las áreas sembradas en el Huila de este cultivo cuentan con buenos sistemas de riego, estas plantaciones se vieron resentidas en sus rendimientos debido a la drástica afectación de meses secos con mayor intensidad en el A/07, causados por el impacto del fenómeno del Pacífico "El Niño".

La **producción** de sorgo en el Huila, decreció (6.20%) al pasar de 9.806 toneladas en el 2006 a 9.197 toneladas para el 2007, lo que significó una reducción absoluta de 608 toneladas (grano seco) en el año 2007, esto debido al descenso de las áreas y mermas en los rendimientos registradas durante este año.

TABLA 23. COMPORTAMIENTO DEL SORGO EN EL HUILA

AÑOS 2006 - 2007

DETALLE	2006		2007	
	A	B	A	B*
Área Sembrada (Ha)	1.206	1.300	1.352	1.097
Área Cosechada (Ha)	1.206	1.300	1.352	1.097
Rendimiento (Kg/Ha) Grano Seco	3.930	3.810	3.795	3.707
Producción (Ton)	4.742	5.064	5.131	4.067
Precio Productor ($/Ton)	431.600	455.000	447.079	448.716
Costos Producción ($/Ha)	1.625.000	1.628.000	1.675.000	1.675.000
Rentabilidad (%)	4.38	6.48	1.30	-0.70
Valor Producción ($/Ha)	1.696.188	1.733.550	1.696.665	1.663.390

FUENTE: Secretaría de Agricultura y Minería
FENALCE Año 2006
* Preliminar

Los **costos de producción** para el año 2006 tuvieron un incremento del (3.0%), calculados en $1.675.00,oo por hectárea y que en valores absolutos sumaron $48.500,oo más que el año anterior, representados en maquinaria y en menor proporción mano de obra e insumos. Por otra parte el **precio pagado al productor** en el 2007 tuvo un aumento de (1.0%) con respecto del año anterior, alcanzando un promedio de $447.898,oo equivalentes a $4.581,oo más en tonelada, recibidos por los agricultores., variaciones estas que muestran para el año 2007 rentabilidades con desplome frente a las obtenidas en el 2006, y que muestran como para este año se cultivó este producto casi para salir con los gastos de producción promedios por hectárea.

La producción de sorgo se distribuyó de la siguiente manera: en el primer semestre de 2007 la zona norte participó con el (35.50%) y la centro con el (63.90%); mientras que para el segundo semestre del año la zona norte colaboró con el (54.23%) y la centro con el (45.61%) de la producción. Los municipios mayores cultivadores de durante el año fueron: Campoalegre, Garzón, Neiva, Tarqui, Villavieja, Agrado y Altamira. *Ver anexos para cultivos transitorios departamental y municipal.*

3.1.1.8. Tabaco Rubio:

El **área sembrada** en el primer semestre de 2007 subió en (10.20%) al pasar de 1.389 hectáreas en A/ 2006 a 1.530 hectáreas para este periodo, lo que indicó en valores absolutos 141 hectáreas más sembradas en éste primer programa con relación de su similar anterior. Por otro lado el segundo semestre de 2007 (*segundo programa*) mostró una sustancias caída del (45.0%) al registras 373.8 hectáreas frente a las 679.2 hectáreas sembradas durante el B/2006. Analizados ambos semestres de 2007, esto conduce a que se presentó una caída del (8.0%) al cerrar el año con 1.903.8 hectáreas sembradas versus las 2.068.2 hectáreas obtenidas en el 2006, indicando así que 164 hectáreas se dejaron de sembrar en este año 2007 con relación del anterior equivalente. Con respecto al **área cosechada**, estas presentan tendencias similares a las sembradas en el 2007.

Los **rendimientos** de tabaco rubio en el año 2007 presentaron una mejoría del (5.50%) y (1.10%) para los dos semestres (A y B) al registrar en promedio 2.420 kilogramos por hectárea (hoja seca), lo que correspondió a 130 y 30 gramos en sus respectivos programas (1 y 2) más en promedio producidos por hectárea cosechada para éste año con relación del 2006. La **producción** de tabaco rubio en el año 2007 registró 4.607 toneladas (hoja seca) lo que representó una reducción del (4.20%) con respecto del año anterior, y condujo en valores absolutos a contabilizar 204 toneladas menos producidas de las 4.811 obtenidas en el 2006; esto evidenciado por el comportamiento en las áreas sembradas en el 2007, más no por el comportamiento en los rendimientos promedios obtenidos por hectárea cosechada. *Ver anexos Tabla 1 y 6.*

Los **costos de producción** para tabaco rubio, se ubicaron en $12.150.000,oo promedio por hectárea, con un incremento para el 2007 de (2.70%) equivalentes a $324.000,oo más que al año anterior comparativo. Continúan siendo el valor de la tierra (arrendamiento $700.000,,oo) el cual bajó en 7.0% durante este año, y el beneficio del producto (arriendo horno $690.000,oo y combustible “carbón” $1.104.000,oo, el cual tuvo un incremento del 14.0% con relación del año anterior), los agentes que más inciden en los altos costos para producir, beneficiar el producto y que pesan en la rentabilidad del producto. El **precio pagado al productor** registró en el 2007 un crecimiento promedio del (2.50%) al pasar de $4.400.000,oo a $4.509.996,oo por tonelada (hoja seca) y que en valores absolutos sumaron $109.996,oo más que los recibidos en el año anterior comparativo. Frente a éstos indicadores el 2007 presentó una rentabilidad promedia negativa por hectárea para el semestre A y B de (-10.26%) y (-10.10%) respectivamente, que expresados en valores absolutos suman ($1.246.141,oo y $1.225.481,oo) para ambos semestres (programas) analizados como pérdida bruta por hectárea cosechada. *Ver anexos Tabla 1 y 6*.

TABLA 24. COMPORTAMIENTO DEL TABACO RUBIO EN EL HUILA
AÑOS 2006 - 2007

DETALLE	2006		2007	
	A	B	A	B*
Área Sembrada (Ha)	1.389	679	1.530	374
Área Cosechada (Ha)	1.389	679	1.530	374
Rendimiento (Kg/Ha) Grano Seco	2.290	2.390	2.420	2.420
Producción (Ton)	3.187	1.624	3.703	904
Precio Productor ($/Ton)	4.400.000	4.400.000	4.505.727	4.514.264
Costos Producción ($/Ha)	11.826.000	11.826.000	12.150.000	12.150.000
Rentabilidad (%)	-14.80	-11.08	-10.26	-10.10
Valor Producción ($/Ha)	10.076.000	10.516.000	10.903.859	10.924.519

FUENTE: Secretaría de Agricultura y Minería
Cadena productiva de Tabaco
Productores
* Preliminar

Estructuralmente la disminución en el área sembrada para el año 2007, se debe en primer orden a las deudas que tienen los agricultores del Huila con las compañías tabacaleras las cuales manejan a su acomodo la comercialización del producto y que alcanzan cifras que superan los $6.000 millones, por otro lado las bajas y/o negativas rentabilidades que deja el cultivo lo cual es un desestímulo para el productor.

En lo que respecta a la comercialización esta continúa sin ningún inconveniente, existiendo un oligopolio que es operado por dos agencias en el departamento, las cuales manejan directamente las siembras, asumiendo con créditos en más del (90%) los costos de producción.

Los principales municipios productores de tabaco rubio en el departamento del Huila durante 2007 fueron: Campoalegre (25.73%) 1.185.6 Ton, Rivera (23.65%) 1.089.6 Ton, Garzón (19.0%) 875 Ton, Algeciras (7.0%) 325.6 Ton, Altamira (6.5%) 299 Ton, Agrado (5.20%) 240 Ton, y otros municipios con el (12.92%) restante. *Ver anexos para cultivos transitorios departamental y municipal.*

Durante el año 2007, se constituyó la empresa ***AGROINDUSTRIAL Y TABACALERA DEL HUILA S.A. "AGROTAHUILA S.A."***, Sociedad Anónima Comercial, de nacionalidad colombiana, que se rige como Sociedad de Economía Mixta, dada la conformación de su capital social, previamente autorizada por la Asamblea Departamental mediante ordenanza 017 del 12 de Julio de 2007, la cual tendrá como objeto social las actividades relacionadas con mejorar el nivel y calidad de vida de los productores de tabaco, propendiendo elevar la situación económica , bienestar social, política y cultural de los accionistas, así como el establecimiento y desarrollo de diversas etapas del proceso económico, orientadas a la constitución y fomento de operaciones relacionadas con aspectos industriales, comerciales, y de servicios que le sean afines, conexos, derivados y/o complementarios, para cuyo cumplimiento se propone a desarrollar las siguientes actividades.

a) Distribución y comercialización de agro insumos destinados a la producción tabacalera y sus actividades conexas.
b) Producción, comercialización, transformación y financiación del cultivo del tabaco y de otros cultivos de rotación.
c) Innovación, investigación y transferencia de tecnología orientada a la producción e industrialización del cultivo del tabaco.
d) Celebración de contratos con entidades públicas y privadas, del orden nacional e internacional para el fortalecimiento de la organización.
e) Canalización de recursos nacionales e internacionales con destino a la implementación de proyectos destinados al fortalecimiento de la actividad tabacalera.
f) Ofrecer los servicios profesionales, tecnológicos, asesorías e interventorías en los sectores agropecuario, industria, agroindustria, comercio y mercadeo propios de la producción tabacalera.
g) Organizar la prestación de servicios complementarios mediante convenios, acuerdos, contratos o asociaciones con otras entidades particularmente en las áreas de vivienda, recreación y turismo, seguros y otros que respondan a necesidades de los accionistas.
h) Propender por la conservación del medio ambiente.
i) Servir de órgano integrador entre la sociedad y entes públicos y privados.
j) En desarrollo del mismo podrá la sociedad ejecutar todos los actos o contratos que fueren convenientes o necesarios para el cabal o mejor desarrollo y cumplimiento de su objeto social y que tengan relación directa con el objeto mencionado.

El capital de la sociedad según los estatutos aprobados el 12 de agosto de 2007 se expresaron así:
a) Capital Autorizado: La sociedad tendrá un capital autorizado SEISCIENTOS DOCE MILLONES DE PESOS M/CTE ($612.000.000). Dividido en 612 acciones ordinarias nominativas de un valor nominal de UN MILLON DE PESOS ($1.000.000) cada una, representado en títulos negociables en las condiciones previstas en estos estatutos.

b) Capital Suscrito : Es la suma de SEISCIENTOS DOCE MILLONES DE PESOS M/CTE ($612.000.000), dividido en 612 acciones ordinarias nominativas de un valor de UN MILLON DE PESOS ($1.000.000) M/CTE cada una, representado en títulos negociables en las condiciones previstas en estos estatutos, según el siguiente detalle:

* Departamento del Huila	300 Acciones	$300.000.000
* Asociaciones de Tabacaleros:		
- ASOTABACAL	14 Acciones	14.000.000
- ASOTAGAR	41 Acciones	41.000.000
- ASTACOH	63 Acciones	63.000.000
- ACTARI	47 Acciones	47.000.000
- TABASOCIAL	10 Acciones	10.000.000
* Personas Naturales	137 Acciones	137.000.000
TOTAL….	612 Acciones	612.000.000

c) Capital Pagado: Es la suma de TRESCIENTOS MILLONES DE PESOS ($300.000.000,00) M/CTE.

Los detalles de la constitución y estatutos de la empresa podrán ser consultados por los interesados en la Secretaría de Agricultura y Minería – Cadena Productiva de Tabaco, Gobernación del Huila piso 1

3.1.2 CULTIVOS TRANSITORIOS HORTALIZAS

Este grupo de cultivos presentó en el 2007 un área sembrada de 5.948.5 hectáreas, lo que indicó una reducción del (0.50%) frente a las 5.980 hectáreas obtenidas en el año anterior. Entre tanto la producción alcanzó 65.362 toneladas, registrándose una reducción de 6.687 toneladas, acentuando un decrecimiento del (9.30%), después de hacer consolidado 72.049 toneladas en el año 2006. El cultivo que mayor colaboración presentó en el decline de la producción de este grupo de los transitorios hortalizas fue el Tomate de Mesa quien presentó una reducción del (18.0%), representadas en 7.040 toneladas menos que las alcanzadas en el anterior 2006. De otro lado un cultivo que tuvo importante repunte en el 2007 fue el Pimentón alcanzando 245 hectáreas sembradas en todo el año, frente a las 124 hectáreas alcanzadas en el 2006. Otro producto de buen comportamiento en 2007, fue la Arveja alcanzando un área sembrada para este año de 1.782 hectáreas, con un aumento del (4.10%) frente a las registradas en 2006 y un crecimiento de la producción del (1.70%) la cual consolidó 9.879 toneladas después de las 9.717 toneladas obtenidas en el 2006.

Gráfico 10.
Comportamiento del área sembrada (Hás) para cultivos Transitorios Hortalizas Años 2006-2007

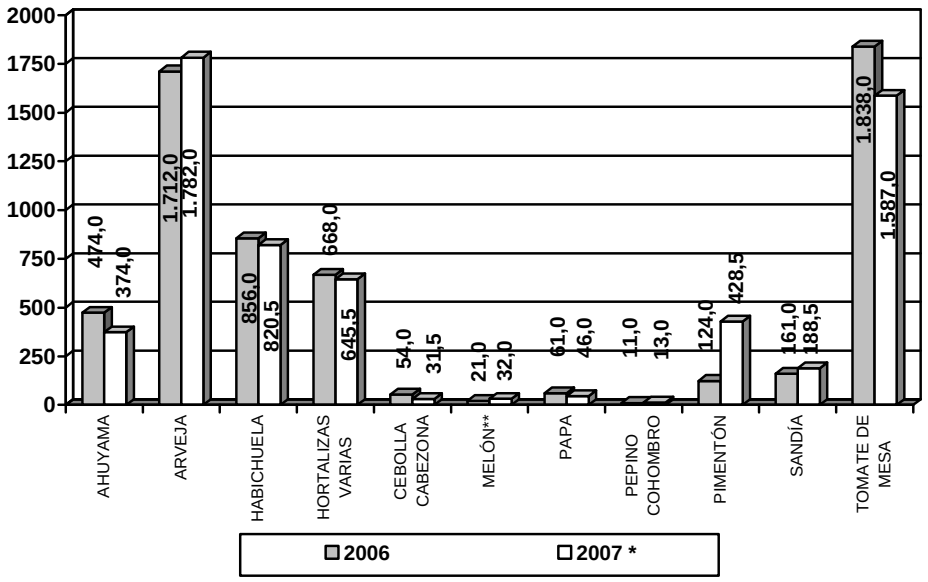

* Sujeto a variación B/07
** Frutales de ciclo corto inmersos en este grupo

Gráfico 11.
Comportamiento de la Producción (Ton) para cultivos Transitorios Hortalizas Años 2006-2007

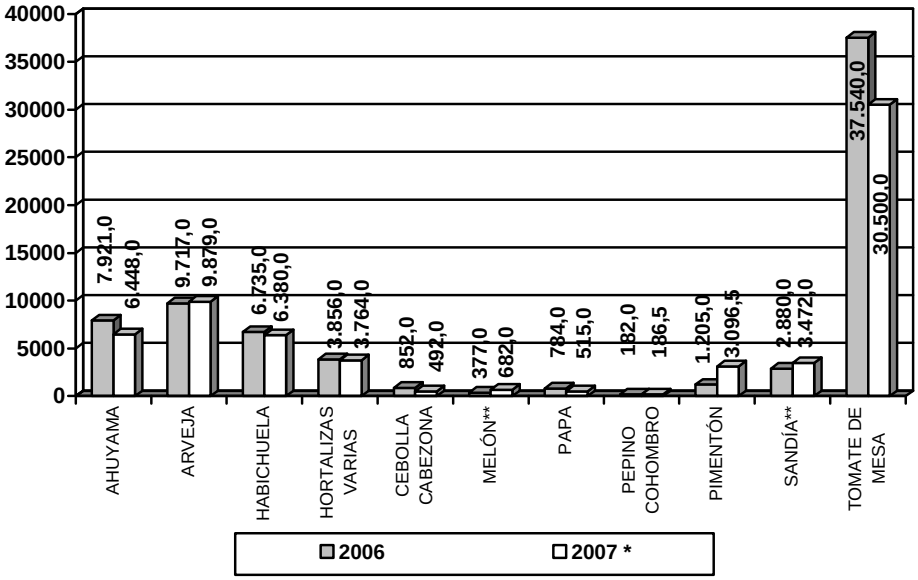

* Sujeto a variación B/07
** Frutales de ciclo corto inmersos en este grupo

3.1.2.1. Tomate de Mesa:

Durante el primer semestre del año 2007 el **área sembrada** sumó 746 hectáreas, presentando una disminución de (20.10%) frente al semestre anterior comparativo, reflejada en 188 hectáreas menos. Igualmente el segundo semestre del 2007 el **área sembrada** se redujo (7.0%) al pasar de 904 hectáreas a 841 hectáreas, lo que reflejó en valores absolutos 63 hectáreas menos sembradas que en el semestre B de 2006. El comportamiento del **área sembrada** en los semestres analizados llevó a que en el año 2007 estas decrecieron en (13.70%) consolidándose con 1.587 hectáreas, las cuales sumaron 251 hectáreas dejadas de sembrar durante el año 2007 en comparación con las del año anterior, las que alcanzaron un total de 1.838 hectáreas. El **área cosechada** para el año 2007 presentó tendencias similares a las sembradas en el segundo semestre de 2007, pero con una variación en el primer semestre que sumó 13 hectáreas dejadas de cosechar, y que son atribuidas a las condiciones climatológicas causadas por el impacto del fenómeno del Pacífico, durante el primer semestre del 2007. *Ver anexo Tabla 2.*

Los **rendimientos**, durante el 2007 tuvieron una merma en promedio del (-5.10%) el cual registró (1.000 Kg) menos que en el semestre comparativo anterior, ubicándose en 19.377 Kg/Ha frente a los 20.420 Kg/Ha registrados durante el 2006. Esta reducción del promedio en los rendimientos se debió fundamentalmente a los excesos de calor durante periodos de floración y cosecha, con mayor incidencia en el primer semestre de 2007. La **Producción** alcanzó para el 2007 un total de 30.500 toneladas, presentando un descenso del (18.80%) frente a las 37.540 toneladas conseguidas el año 2006, lo que representó una merma absoluta de 7.040 toneladas para el 2007. Como se puede evidenciar las causas de esta notoria reducción en la producción de Tomate de Mesa, está asociada al descenso de las áreas sembradas, producto de la inestabilidad en la comercialización (precios) del cultivo y al la merma en los rendimientos a causa de factores climatológicos.

Los **costos de producción** se incrementaron para el año 2007 en (3.80%) con relación al año comparativo anterior, y promediaron la suma de $9.810.000,oo por hectárea, que en valores

absolutos sumaron $362.623,oo más que el año 2006. Estos aumentos se vieron reflejados principalmente en insumos y mano de obra. La **rentabilidad** del cultivo en el primer semestre del 2007 fue del (37.82%) superior a la obtenida en el semestre comparativo anterior que se situó en (34.06%), mientras que para el segundo semestre de 2007 la rentabilidad promedia se ubicó el (28.87%) frente al (23.43%) registrado en su homólogo anterior; variación ésta producto de la dinámica que tienen los precios en el mercado los cuales presentaron buenas tendencias al alza durante el primer semestre de 2007, pero que para el segundo periodo del mismo año los precios cayeron en comparación de los obtenidos en el primer semestre, pero crecieron frente a los registrados en el B/06. Aunque los precios del 2007 fueron mejores que el año anterior, no se puede hablar de una tendencia al alza, puesto que este producto es muy susceptible al cambio abrupto en los precios (a cualquier momento) el cual tiene que ver mucho con la oferta de otros departamentos, interviniendo en la formación de éstos.

Hay que destacar que el (80%) de la producción de tomate de mesa es comercializada en la ciudad de Bogotá y es éste mercado el que acapara gran parte de la producción nacional y por ende establece los precios que pagan a los productores, razón esta para que algunos productores hayan optado por reducir las siembras de este cultivo durante el 2007. En general una hectárea cosechada de tomate de mesa dejó para los agricultores del Huila en el 2007 ganancias brutas en promedio de $3.669.287,oo en el primer semestre del año y de $2.864.224,oo en el semestre B del año 2007. *Ver anexo Tabla 6.*

TABLA 25. COMPORTAMIENTO DEL TOMATE DE MESA EN EL HUILA

AÑOS 2006 - 2007

DETALLE	2005		2006	
	A	B	A	B*
Área Sembrada (Ha)	934	904	746	841
Área Cosechada (Ha)	934	904	733	841
Rendimiento (Kg/Ha) Verde	20.730	20.110	19.342	19.408
Producción (Ton)	19.359	18.181	14.178	16.322
Precio Productor ($/Ton)	610.780	580.000	691.205	658.709
Costos Producción ($/Ha)	9.444.700	9.450.000	9.700.000	9.920.000
Rentabilidad (%)	34.06	23.43	37.82	28.87
Valor Producción ($/Ha)	12.661.469	11.663.800	13.369.287	12.784.224

FUENTE: Secretaría de Agricultura y Minería
* Preliminar

Los principales Municipios productores de tomate de mesa son: Garzón (16.0%), Pitalito (11.46%), Algeciras (9.83%), Guadalupe (5.25%), Timaná (7.86%), Colombia (5.9%) y otros municipios con el (43.70%) restante. *Ver anexos para cultivos transitorios departamental y municipal.*

3.2. CULTIVOS ANUALES

3.2.1 Yuca:

Durante el año 2007 el **área sembrada** tuvo un descenso de (4.90%) al registrar 4.681 hectáreas sembradas en éste año, lo cual representó en valores absolutos 240 hectáreas menos sembradas que en el periodo comparativo anterior. En lo referente al **área cosechada** el año 2007 registró 4.540 hectáreas, lo cual equivalen a 141 hectáreas dejadas de cosechar con relación a las sembradas, y que se perdieron por factores asociados a condiciones climatológicas (avalancha del Páez, el Niño) con mayor intensidad durante el primer semestre del año, como también en menor proporción deslizamientos causados por exceso de lluvias a finales del segundo semestre principalmente en los municipios de Neiva, Aipe, Baraya y Tello en la zona norte; la Plata y Tesalia en la zona occidente; Pitalito, Acevedo y Saladoblanco en la zona sur. Las áreas de este producto en el Huila, tienen la tendencia de ser estables, en algunos años aumenta, en otros disminuye pero siempre conservando una similitud en la vocación del cultivo.

Los **rendimientos** para el año 2007 presentaron un aumento del (2.0%) alcanzando 6.906 Kg/Há. A pesar de ser un año con condiciones climatológicas fuertes, debido a la ubicación geográfica de los cultivos los cuales se hacen en su mayoría asociados con café, plátano, maíz y fríjol, los rendimientos de la yuca no presentaron alteraciones negativas en los promedios obtenidos del año 2007. La **producción** de yuca en el Huila para el año 2007, disminuyó en (4.60%) calculada en 31.351.5 toneladas, lo que representó 1.503 toneladas menos producidas que el año anterior, y que fue primero por menos áreas sembradas, las cuales se utilizaron en otros cultivos como frutales y pérdida de áreas para cosecha por condiciones ambientales antes descritas. *Ver anexo Tabla 2.*

Los **costos de producción** para el año 2007 se incrementaron en (3.0%) y sumaron en promedio $1.5270.650 por hectárea, que corresponde en valores absolutos a $43.850 más que en el año anterior. Este incremento tiene que ver principalmente con mano de obra (jornales). El **precio pagado al productor** tuvo en el 2007 un importante aumento del (19.40%) al registrar en promedio $619.838 por tonelada, mejorando en $100.726 por tonelada más recibidos por los agricultores que en el año anterior 2006. *Ver anexo Tabla 7.*

TABLA 26. COMPORTAMIENTO DE LA YUCA EN EL HUILA

AÑOS 2006 – 2007

DETALLE	2006	2007
Área Sembrada (Ha)	4.921	4.681
Área Cosechada (Ha)	4.855	4.540
Rendimiento (Kg/Ha) Tubérculo	6.770	6.906
Producción (Ton)	32.855	31.352
Precio Productor ($/Ton)	519.112	619.838
Costos Producción ($/Ha)	1.483.800	1.527.650
Rentabilidad (%)	136.85	180
Valor Producción ($/Ha)	3.514.388	4.280.060

FUENTE: Secretaría de Agricultura y Minería

La rentabilidad del cultivo continúa por buen rango, al igual que la oferta y demanda para este periodo están equilibradas a nivel de plaza de mercado, lo cual hace que en este momento el cultivo de yuca sea beneficioso para el agricultor que en su gran mayoría es de economía campesina. Hay que destacar que entre el (30-40%) la producción de yuca en el Huila es utilizada para el autoconsumo y canje por otros alimentos de economía campesina.

Los principales Municipios productores en el departamento del Huila son: Pitalito (17.95%), La Algeciras (13.40%), Plata (10.20%), Neiva (6.13%), Acevedo (5.0%) y otros (47.32%) restante. *Ver anexos para cultivos Anuales departamental y municipal.*

3.2.2. Otros Cultivos Anuales:

Achira: El año 2007, presentó una relativa conservación en las áreas sembradas al registrar 232.5 hectáreas, una producción de 419 toneladas de almidón, creciendo en (4.30%) frente a las 402 toneladas obtenidas en su similar 2006. La mayor producción de este producto se encuentra ubicada en la zona sur con 266 toneladas, para una participación del (64.0%), seguida de la zona centro con una contribución del (22.0%) y entre la occidente y norte el restante (14.0%) que equivalen a 61 toneladas.
Arracacha: Para el 2007, se dejaron de sembrar 76.5 hectáreas, las cuales significaron el (-10.70%) al contabilizar 469.5 hectáreas en total frente a las 712.5 hectáreas conseguidas el año 2006. A su vez la producción descendió en (12.40%) al sumar 4.900.5 toneladas, representadas en 691 toneladas menos conseguidas que el año 2006.
Cebolla Júnca: Cultivo éste que mostró reducción en el área sembrada del (11.90%) al pasar de 533 hectáreas en el año 2006 a 469.5 hectáreas en el 2007. Entre tanto la producción bajó (10.70%), 5.949 toneladas frente a las 6.661.5 toneladas conseguidas en el 2006. Una de las principales causas de la reducción de las áreas de este cultivo, son los altos costos de producción los cuales alcanzaron $7.500.000 por hectárea y que el mercadeo de este producto no cuenta con una estabilidad sólida en lo que tiene que ver con la formación de precios. Hay que rescatar que el promedio pagado al productor para Cebolla Júnca durante el 2007, creció en (20.40%) al registrar $784.527 en promedio por tonelada.

Gráfico 12.
Comportamiento del área sembrada (Hás) para cultivos Anuales Años 2006-2007

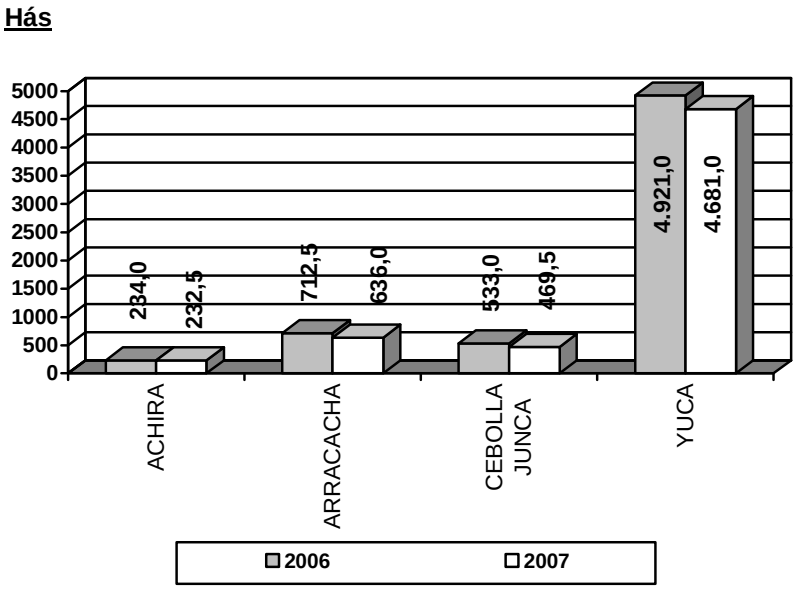

Gráfico 13.
Comportamiento de la Producción (Ton) para cultivos Anuales Años 2006-2007

Hás

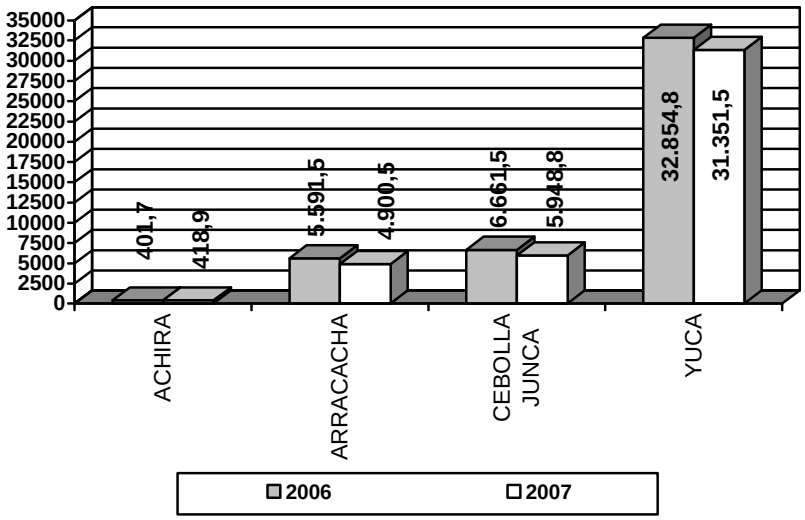

3.3. CULTIVOS PERMANENTES Y SEMIPERMANETES

El año 2007, cerró con un área para éstos cultivos, en 164.734 hectáreas, aumentando en (2.60%) sumando 4.169 hectáreas más sembradas que el año anterior comparativo 2006. Entre tanto para los cultivos Permanentes y Semipermanentes Básicos donde se encuentran el Café, Cacao, Caña Panelera y Plátano; sus áreas crecieron en (1.73%) representadas en 2.589 hectáreas más que las conseguidas al cierre de 2006. De igual manera el grupo de los cultivos Frutales acrecentó sus áreas sembradas en (14.10%), 1.588 hectáreas más que las logradas en el 2006.

Gráfico 14.
Comportamiento del área sembrada (Hás) para cultivos Permanentes y Semipermanentes Años 2006-2007

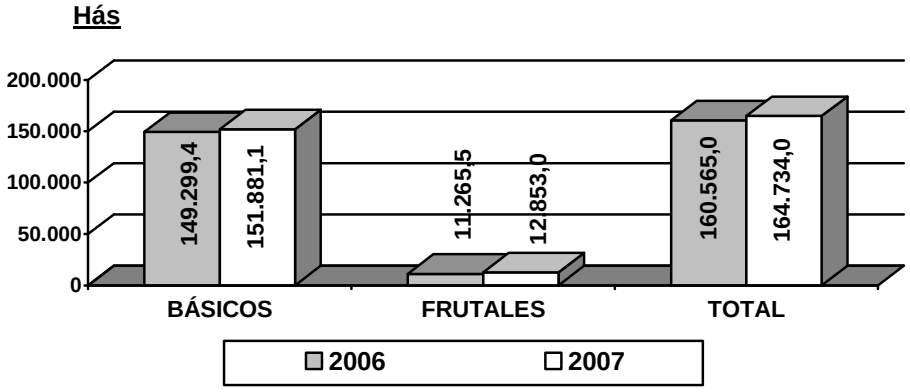

La Producción obtenida presentó en el 2007, una disminución del (2.65%) al registrar 13.167.5 toneladas menos que las alcanzadas el año 2006. Este decrecimiento en la producción se presentó en el grupo de los Básicos quienes para el 2007 registraron 20.732 toneladas menos conseguidas, situándose en cultivos como café, caña panelera y plátano). Para el caso del grupo de los Frutales, estos tuvieron un crecimiento en la producción, del (7.30%) representados en 7.565 toneladas más que las logradas en el 2006, incremento presentado en cultivos como maracuyá, granadilla. Lulo, mora, uva y pitahaya principalmente.

Gráfico 15.
Comportamiento de la Producción (Ton) para cultivos Permanentes y Semipermanentes Años 2006-2007

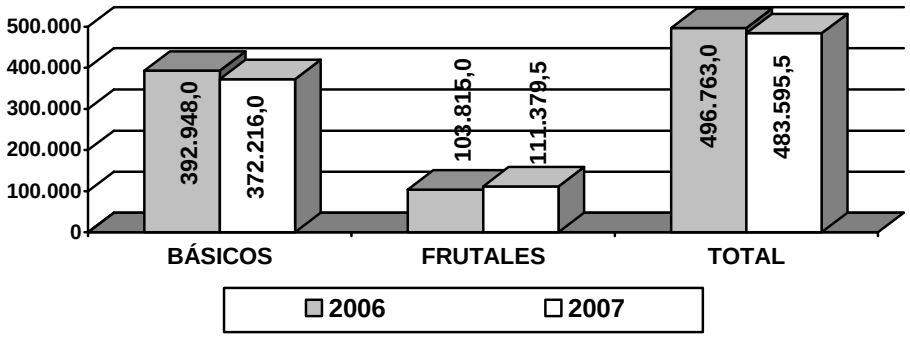

3.3.1. BASICOS

Gráfico 16.
Comportamiento del área sembrada (Hás) para cultivos Permanentes y Semipermanentes BÁSICOS Años 2006-2007

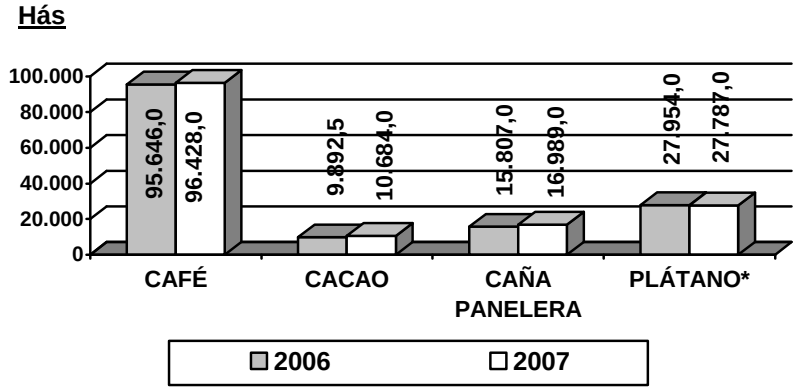

Gráfico 17.
Comportamiento de la Producción (Ton) para cultivos Permanentes y Semipermanentes BÁSICOS Años 2006-2007

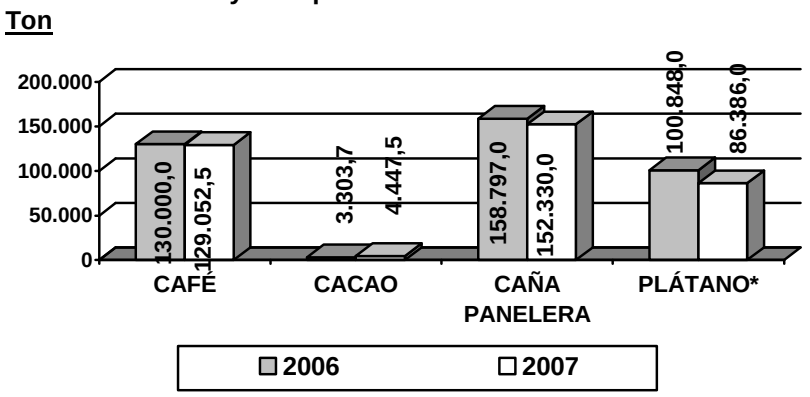

* Incluye Plátano solo e Intercalado

3.3.1.1 Caña Panelera:

El **área sembrada** para el año 2007 aumentó en (7.50%) con respecto del año comparativo anterior al registrar 16.989 hectáreas que equivalen a 1.182 hectáreas más sembradas que en el año 2006. Por otro lado el **área cosechada** decreció en (3.40%) al conseguir 14.864 hectáreas en el año 2007 y que en valores absolutos corresponde a 528 hectáreas de caña panelera menos cosechadas que en el periodo comparativo anterior.

Este cultivo presentó siembras nuevas áreas que sumaron 145 hectáreas de las cuales el (50.0%) 70 hectáreas se sembraron el la zona norte, el (27.0%) 39 hectáreas en la zona centro, el (18.0%) 26 hectáreas en la zona occidente y el (6.9%) 10 hectáreas en la zona sur del Huila. De la misma manera se renovaron 901 hectáreas, donde el (89.0%) se presentó en la zona sur principalmente en los municipios de San Agustín e Isnos. Salieron de producción durante el 2007 por cumplirse su ciclo 300 hectáreas y quedaron 1.079 hectáreas en proceso de crecimiento las cuales entrarán en producción durante los primeros meses de 2008. *Ver anexos para cultivos permanentes y semipermanentes departamental y municipal.*

Los **rendimientos** para el año 2007 se comportaron relativamente estables al registrar un promedio de 10.248 kilogramos por hectárea (panela), mostrado por los buenos manejos del cultivo y buenos factores climáticos en tiempos de cosecha. Hay que destacar que los MEJORES rendimientos promedios se encuentran en la zona sur con 11.220 Kg/Há, siendo los más representativos Isnos con un rendimiento promedio de 12.000 Kg/Há, el cual participó con el (50%) del área total sembrada durante el 2007, seguido de Pitalito y San Agustín con 10.000 y 9.000 Kg/Há respectivamente. Estos municipios manejan buenos paquetes tecnológicos y la organización del gremio es sólida y participativa. La **producción** obtenida en el departamento, presentó disminución al pasar de 158.797 toneladas de panela en el 2006 a 152.330 toneladas de panela en el 2007, mostrando en valores relativos un (-4.10%), sumando 6.467 toneladas menos que las obtenidas en el 2006. Explicado esta variación fundamentalmente por la renovación de importante área durante el 2007.

TABLA 27. COMPORTAMIENTO DE LA CAÑA PANELERA EN EL HUILA

AÑOS 2006 - 2007

CONCEPTO	2006	2007
Área Plantada (Ha)	15.807	16.989
Área en Producción (Ha)	15.392	14.864
Rendimiento (Kg/Ha) Panela	10.320	10.248
Producción (Ton)	158.797	152.330
Precio productor ($/Ton)	632.126	970.306
Costos de Establecimiento ($/Ha)	5.351.636	5.622.489
Costos Sostenimiento ($/Ha)	4.250.000	4.380.000

FUENTE: Secretaría de Agricultura y Minería

Los **costos de producción** tuvieron en el 2007 un incremento del (5.10%) en instalación y del (3.10%) en sostenimiento y su calculo promedio fue de $5.622.489,oo y $4.380.000,oo que en valores absolutos sumaron $270.889,oo y $130.000,oo respectivamente más que los del año 2006; aumentos representados fundamentalmente en mano de obra (jornales) y menor proporción insumos en instalación. El **precio pagado al productor** en el año 2007 tuvo una importante recuperación del (53.50%) al registrar $970.306,oo en promedio por tonelada (panela) que corresponden a $338.206,oo más recibidos por tonelada, que en año anterior. La recuperación del precio al productor para este producto tiene mucho que ver con la utilización de la caña de azúcar en la producción de alcohol carburante, causando aumento en el precio del azúcar desde el año 2006, con repercusión en la panela llegando estos a niveles parecidos, pero muy por encima de los alcanzados en el año 2004. *Ver anexo Tabla 7.*

Gráfico No. 18
Comportamiento del Precio Promedio de Panela por Tonelada Pagado al Productor en el Huila Años 2001 A 2007

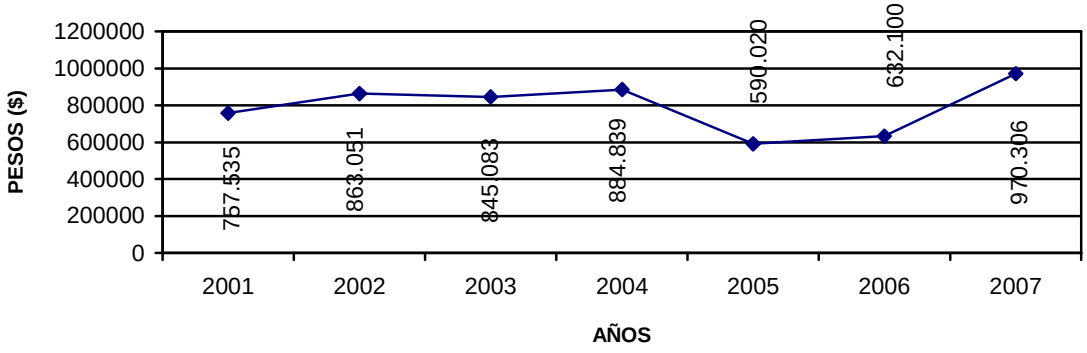

La producción de caña panelera (panela) está concentrada principalmente en la zona sur con el (83.62%), la zona norte con el (10.0%), la zona centro (4.15%) y el resto (2.22%) ubicado en la zona occidente. Los Municipios mayores productores en el departamento del Huila son: Isnos, San Agustín, Pitalito, Neiva, Algeciras, Colombia, Suaza, La Plata, Pital, Acevedo, Campoalegre entre Otros. *Ver anexos para cultivos permanentes y semipermanentes departamental y municipal.*

3.3.1.2. Cacao:

El año 2007 se registró un aumento de (8.0%) en el **área sembrada** que corresponde a 791.5 hectáreas más que en el año anterior comparativo, cerrando en 10.684 hectáreas para el departamento del Huila. Por otra parte el **área cosechada** se bajó en (2.30%) al pasar de 9.405 hectáreas en el 2006 a 9.188.5 hectáreas para el año 2007, variación explicada por áreas viejas que salieron de producción. La dinámica de las áreas cacaoteras mostró hasta el cierre de 2007 siembras nuevas directas en campo de 1.032.5 hectáreas, de cacao clonado de alto rendimiento. De estas áreas nuevas la zona norte participó con el (52.83%) 545.5 Hás, seguido de la zona centro con 368 Hás para un (35.64%), la zona occidente con el (9.78%) 101 Hás y la zona sur con 18 Hás para el restante (1.74%). Las áreas que quedaron en crecimiento correspondieron a 235 hectáreas las cuales provienen de años anteriores y que en el segundo semestre de 2008 entrarán en producción. Igualmente se presentó renovación de 228 Hás, dentro de las cuales las zonas norte y occidente obtuvieron la mayor participación con 121 y 102 Hás respectivamente. En el 2007, salieron de producción 249 Hás, y fueron en su gran mayoría áreas viejas cuya producción se encontraba muy por debajo del promedio departamental, lo cual hacían que la productividad del cultivo a nivel departamental se viera afectada. El Huila tiene aproximadamente unas 2.500 Hás sembradas en Cacao Clonado de alto rendimiento, entre las que podemos incluir unas 500 Hás que han sido renovadas éstas desde al 2004 hasta el 2007. La evaluación tiene como pronóstico la siembra nuevas áreas en el año 2008 por el orden de las 756 hectáreas y proyectos de renovación y rehabilitación de 400 hectáreas.

La **producción** de cacao (grano seco) para el año 2007 se calculó en 4.447.5 toneladas, indicando crecimiento del (34.60%) con respecto al año anterior comparativo 2006, el cual alcanzó 3.307.7 toneladas y que vio afectada su producción por los problemas de amonilia causados por los excesos de lluvias presentados con mayor intensidad en el primer semestre de 2006. Entre tanto los **rendimientos** promedio ponderados aumentaron en (37.80%) al pasar de 351 kilogramos por hectárea en el 2006 a 484 kilogramos por hectárea en el 2007, explicado esta variación por la buena recuperación a los problemas fitosanitarios mencionados anteriormente y por la ayuda que hacen las cosechas de las áreas nuevas de cacao clonado alcanzado producciones promedias de 800 a 1.000 Kg/Ha.

TABLA 28. COMPORTAMIENTO DEL CACAO EN EL HUILA
AÑOS 2006 - 2007

CONCEPTO	2006	2007
Área Plantada (Ha)	9.892.5	10.684.0
Área en Producción (Ha)	9.405	9.188.5
Rendimiento (Kg/Ha) Grano Seco	351	484
Producción (Ton)	3.303.7	4.447.5
Precio productor ($/Ton)	3.700.000	4.001.335
Costos de Establecimiento ($/Ha)	7.350.000	7.607.000
Costos Sostenimiento ($/Ha)	2.080.000	2.298.000

FUENTE: Secretaría de Agricultura y Minería
Federación Nacional de Cacaoteros-Huila
Cadena Productiva de Cacao

Los **costos de producción** en el año 2007 para Instalación aumentaron (3.5%) al cerrar en promedio $7.607.000,oo por hectárea (sin riego), que en valores absolutos sumaron $257.000,oo más que el año anterior y que son justificados principalmente por mano de obra (jornales) y paquete tecnológico (cacao clonado). De igual forma los costos de sostenimiento crecieron (4.0%) correspondiendo a $88.000,oo más que el año 2006 y calculado en total de $2.298.000,oo por hectárea para el año 2007. De otro lado el **precio pagado al productor** tuvo una notoria recuperación del (8.10%) al pasar de $3.700.000,oo por tonelada (grano seco) en el 2006 a $4.001.335,oo por tonelada en el 2007, precios estos que aunque no alcanzan los promedios registrados en los años 2002, 2003 y 2004, vislumbran un buen panorama en cuanto a éste eslabón se refiere. *Ver Gráfico No.15 y Anexo Tabla 7.*

Los principales municipios productores en el departamento durante el año 2007 fueron: Rivera (14.70%) con 653.4 Ton, Gigante (9.14%) con 406.8 Ton, Tello (8.28%) con 368.1 Ton, Tesalia (7.16%) con 318.5 Ton, Palermo (7.0%) con 310.4 Ton, Tarqui y Agrado con (6.30%) cada uno con 283.9 y 279.6 Ton respectivamente. *Ver anexos para cultivos permanentes y semipermanentes departamental y municipal.*

Gráfico No. 19
Comportamiento del Precio Promedio de Cacao por Tonelada (Grano Seco)
Pagado al Productor en el Huila Años 2001 A 2007

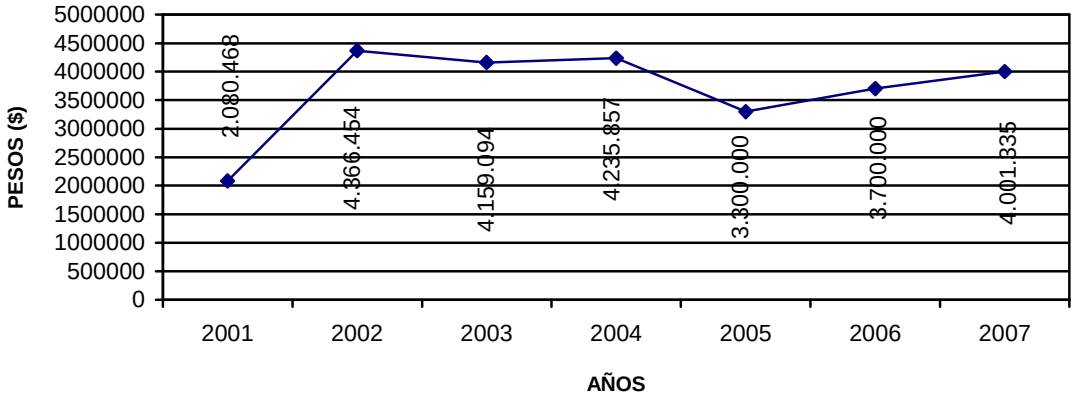

3.3.1.3. Café:

El año 2007 registró **área sembrada** de 96.428 hectáreas en todo el departamento, indicando en valores absolutos 782 hectáreas más que el año anterior comparativo 2006, el cual registró 95.646 hectáreas. Por su parte el **área cosechada** aumentó en (3.10%) al pasar de 86.962 hectáreas en el 2006 a 89.662 hectáreas en el 2007, justificadas por la entrada en producción de áreas que venían en crecimiento producto de nuevas siembras y renovaciones en años anteriores. Hay que resaltar que el Huila aun cuenta con áreas de café en zonas marginales que suman 20.000 hectáreas, de las cuales 9.000 hectáreas están localizadas en zonas con menos de 1.300 m.s.n.m y 11.000 hectáreas en zonas ubicadas en el rango de 1.300 a 1.400 m.s.n.m, de las cuales un (50%) de estas corresponde a la zona sur la que presenta mejores condiciones climatológicas, mientras que el (50%) restante se encuentra en las zonas norte, centro y occidente presentándose en estas áreas (menores condiciones climatológicas "más secas") inconvenientes para la buena productividad del grano. *Ver anexos para cultivos permanentes y semipermanentes departamental y municipal.*

La **producción** de café en el Huila decreció en (0.70%) al registrar 129.052.5 toneladas (grano seco) en el año 2007 frente a las 130.000 toneladas obtenidas en el 2006, lo cual significa en valores absolutos 947.5 toneladas menos producidas en el 2007. Aunque el área cosechada fue superior a la registrada en el 2006, la producción no tuvo en mismo comportamiento y se debió fundamentalmente a los problemas causados por el impacto del fenómeno del Pacífico "El Niño" presentados durante el primer semestre de 2007, el cual afectó parte de las cosechas, siendo con mayor intensidad en la zona norte del departamento. Entre tanto los **rendimientos** en promedio se calcularon en 1.439 kilogramos por hectárea, indicando una disminución del (3.70%) con respecto a los (1.490 Kg/Ha) en promedio logrados durante el año 2006. Según la Federación de Cafeteros, se está trabajando en la creación de una nueva variedad del grano "La Variedad Castillo" con fuertes resistencias a la roya del café y que incrementaría la producción en un 15%, con características de presentar la cereza más grande.

De las 129.052 toneladas de café producidas en el Huila para el año 2007, el (18.60%) corresponde a cafés negociados como especiales, que en valores absolutos sumaron 24.000 toneladas, conservando una relativa estabilidad en éste tipo de negociación con referencia de las transadas en el 2006. Hay que anotar que este volumen de café especial corresponde al transado por almacafé durante el año, sin que se tenga información de las negociaciones particulares, lo que hace prever que este volumen sea mayor.

TABLA 29. COMPORTAMIENTO DEL CAFÉ EN EL HUILA
AÑOS 2006 – 2007

CONCEPTO	2006	2007*
Área Plantada (Ha)	95.646	96.428
Área en Producción (Ha)	86.962	89.662
Rendimiento (Kg/Ha) Grano Seco	1.490	1.439
Producción (Ton)	130.000	129.052.5
Café clásico (Ton)	*105.550*	*105.052.5*
Café especial (Ton)	*24.450*	*24.000*
Valor promedio carga de 125 Kg	471.750	455.000
Valor promedio carga de 125 Kg (café especial)	512.500	518.750

FUENTE: Secretaría de Agricultura y Minería

Comité Departamental de Cafeteros del Huila *Sujeto a Variación o ajuste

El **precio pagado al productor** para el departamento del Huila en el año 2007, en promedio disminuyó (3.60%) al pasar de $471.750 en el 2006 a $455.000 por carga de 125 kilos (grano seco), Entre tanto en cafés especiales estos se incrementaron en (1.20%), al registrar en promedio $518.750,oo por carga de 125 kilos para el año 2007, exponiendo una bonificación en el precio promedio al productor equivalen a $63.750,oo más recibidos por carga de café 125 kilos durante el año 2007. La principal causa de la caída del precio al productor del grano tuvo que ver con la reevaluación del peso frente al dólar, situación que presentó mayor incidencia durante el segundo semestre de 2007. Para lo cual los apoyos directos se modificaron con la ubicación del disparador del Apoyo Gubernamental a la Caficultura (AGC) en $420.000,oo por carga de 125 kilos. Con esta modificación y ante eventuales crisis de precio y/o tasa de cambio los caficultores recibirán un apoyo de $10.000,oo por carga si el precio interno se sitúa entre $410.000 y $420.000, y en caso de que éste llegara a caer por debajo de $410.000,oo el apoyo será de $20.000 por carga de 125 kilos. *Ver anexos Tabla 3 y 7.*

Gráfico No. 20
Comportamiento del Precio Promedio de Café por carga de 125 Kg, (Pergamino Seco) Pagado al Productor en el Huila Años 2001 A 2007

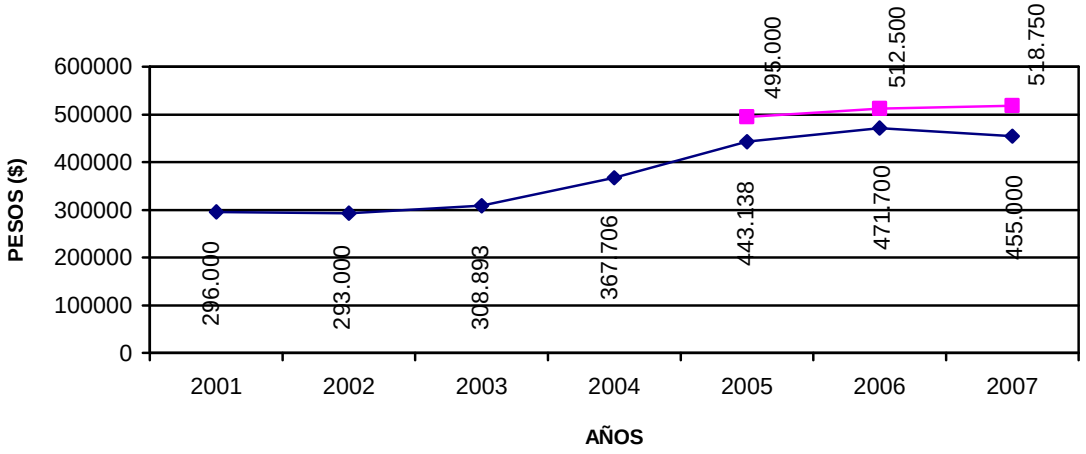

De los 37 municipios del Huila, 35 de ellos son cultivadores de café y los de mayor participación en la producción (Ton) son: Pitalito (12.47%), Acevedo (9.41%), Garzón (8.41%), La Plata (6.45%), Gigante (4.60%), San Agustín (4.38%) y Otros con el (54.28%) restante. *Ver anexos para cultivos permanentes y semipermanentes departamental y municipal.*

3.3.2. FRUTALES

Gráfico 21.
Comportamiento del área sembrada (Hás) para cultivos Permanentes y Semipermanentes FRUTALES Años 2006-2007

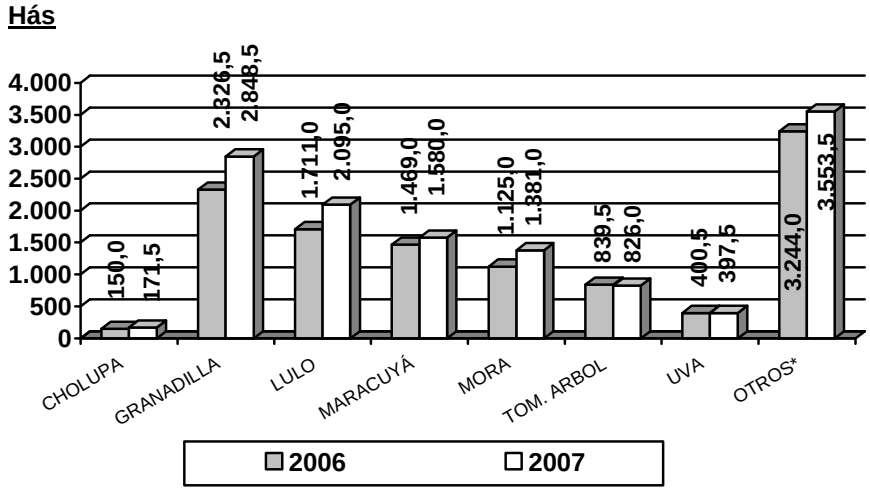

Gráfico 22.
Comportamiento de la Producción (Ton) para cultivos Permanentes y Semipermanentes FRUTALES Años 2006-2007

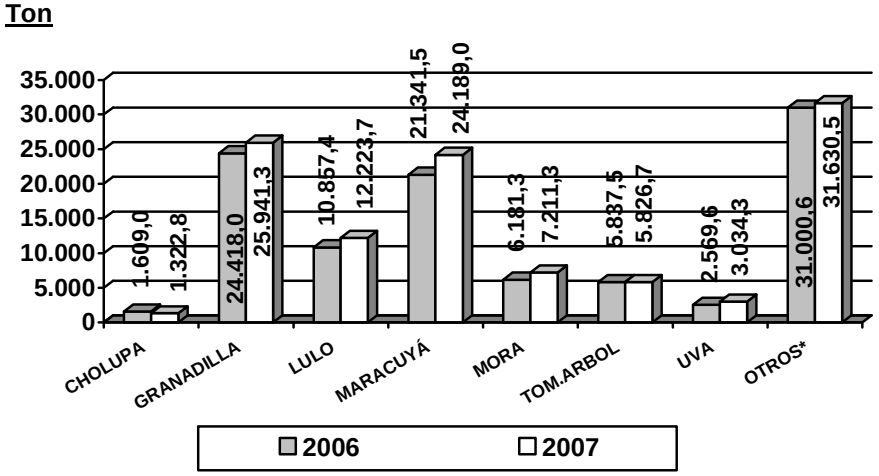

* Aguacate, Badea, Banano, Curaba, Cítricos, Guayaba, Guanábana, Mango, Papaya, Piña y Pitahaya

3.3.2.1. Cholupa:

El año 2007 presentó crecimiento en **área sembrada** del (14.30%), al registrarse 21.5 hectáreas más que las observadas el año anterior comparativo, alcanzando un total de 171.5 hectáreas. Por su parte el **área cosechada** disminuyó (7.20%) al registrar 115.5 hectáreas frente a las 124.5 hectáreas cosechadas en el 2006. Aunque el crecimiento de las áreas en el 2007, fue positivo, las que se cosecharon no presentaron la misma tendencia puesto que las nuevas no alcanzaron a

entrar en producción y que en este año se erradicaron cerca de 25 hectáreas cuya productividad no alcanzaba los mínimos rendimientos.

La **producción** tuvo un decrecimiento de (17.80%) al registrar 1.323 toneladas frente a las 1.609 toneladas obtenidas en el 2006, lo que significó 286 toneladas menos producidas durante el año 2007. Este descenso tiene que ver con dos factores el primero es el relacionado con menor área cosechada que el año anterior y el segundo está asociado con la baja en los **rendimientos** promedios por hectárea cosechada, los cuales se calcularon en 11.452 kilogramos por hectárea, indicando una disminución del (11.40%) en concordancia con los 12.920 kilogramos por hectárea registrados en el 2006, y que fueron causados por el impacto de "el Niño" el cual afectó cultivos ubicados principalmente en la zona norte, quien tiene la mayor participación de la producción del Huila (89.0%) y que además de contribuir al descenso en los rendimientos también hizo que gran parte del área que se erradicó fuera causa de éste fenómeno natural.

Los **costos promedios de producción** para instalación en el año 2007 tuvieron un incremento del (7.90%) al registrar $8.290.000,oo por hectárea, lo que significó en valores absolutos $604.000,oo más que los observados el año anterior comparativo y que se sustentan en el aumento del valor de insumos como postes y alambre y en menor proporción la mano de obra (jornales). De la misma manera los costos de sostenimiento presentaron un incremento del (5.20%) al pasar de $4.400.000,oo en el 2006 a $4.630.000,oo por hectárea en el año 2007 explicados principalmente por el aumento en los costos de la mano de obra (jornales), empaques y en menor proporción transporte.

TABLA 30. COMPORTAMIENTO DE LA CHOLUPA EN EL HUILA

AÑOS 2006 – 2007

CONCEPTO	2006	2007
Área Plantada (Ha)	150	171.5
Área en Producción (Ha)	124.5	115.5
Rendimiento (Kg/Ha) Fruta	12.920	11.452
Producción (Ton)	1.609	1.323
Precio productor ($/Ton)	700.000	742.786
Costos de Establecimiento ($/Ha)	7.488.000	8.290.000
Costos Sostenimiento ($/Ha)	4.400.000	4.630.000

FUENTE: Secretaría de Agricultura y Minería
Cadena Frutícola

El **precio pagado al productor** registró un crecimiento del (6.10%) al pasar de $700.000,oo en el 2006 a $742.786,oo tonelada en el 2007, lo que significó en promedio $42.786,oo más recibidos por tonelada producida en el Huila. Por ser este un cultivo exclusivo producido en el Huila la oferta es baja lo que hace que el mercado nacional poco lo conozca y su consumo sea en gran parte interno, haciéndose necesario la difusión comercial del producto en otros mercados aprovechando las aceptables condiciones físicas y mejores aun las organolépticas del producto.

.

Gráfico No.23
Comportamiento del Precio Pagado al Productor por tonelada de Cholupa en el Huila. Años 2001 A 2007

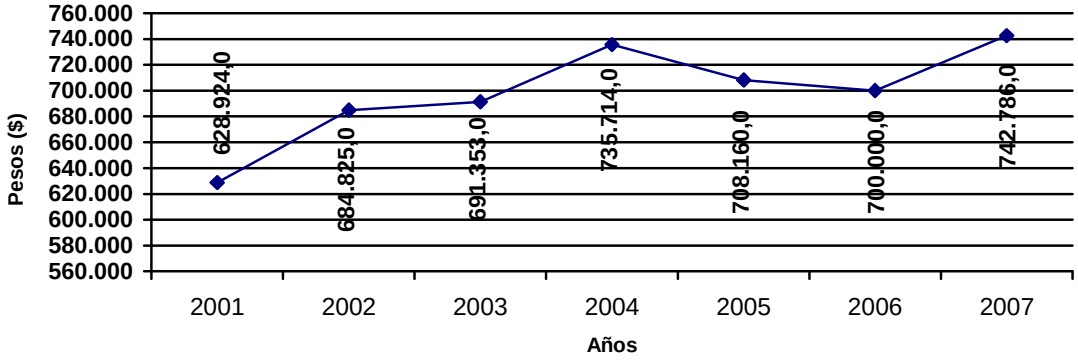

Los principales municipios productores de cholupa en el Huila son: Rivera (45.36%), Neiva (14.0%), Gigante (9.0%), Algeciras (6.0%), Colombia (5.95%) y Otros con el (19.69%) restante. *Ver anexos para cultivos permanentes y semipermanentes departamental y municipal.*

ANÁLISIS DE LA RENTABILIDAD PROMEDIA DE UNA HECTÁREA DE CHOLUPA EN EL DEPARTAMENTO DEL HUILA. AÑO 2007

INDICADOR	1 AÑO	2 AÑO	3 AÑO	4 AÑO
COSTO INSTALACIÓN (CI)	8.290.000			
COSTOS SOSTENIMIENTO (CS)		4.630.000	4.398.500	3.518.800
RENDIMIENTO (Kg/Ha) (RN)	1.145	11.452	10.879	9.391
PRECIO PRODUCTOR ($/Ton) (PP)	742.786	783.639	826.739	872.210
INGRESOS (I) = RN x PP	850.639	8.974.236	8.994.428	8.190.611
GANANCIA = I - C	-7.439.361	4.344.236	4.595.928	4.671.811
GANANCIA TOTAL x 4 AÑOS	6.172.614			

INGRESOS TOTALES X 4 AÑOS	27.009.914	
COSTOS TOTALES x 4 AÑOS	20.837.300	
DIFERENCIA (GANANCIA)		6.172.614
GANANCIA PROMEDIO ANUAL		1.543.154
GANANCIA PROMEDIO MENSUAL		128.596
RENTABILIDAD (%) PROMEDIO EN 4 AÑOS =		29,62
RENTABILIDAD (%) PROMEDIO ANUAL=		7,41

3.3.2.2. Granadilla:

El **área sembrada** cerró el año 2007 con un aumento del (22.40%) registrando 2.848.5 hectáreas frente a las 2.326.5 hectáreas contabilizadas en el año 2006. La dinámica de este cultivo presentó 595 hectáreas nuevas de las cuales el (43%) se ubicó en la zona sur, el (30.0%) en la centro, el (15.63%) en la occidente y el restante (11.37%) en la zona norte, incremento éste motivado a la gran expectativa del cultivo en el mercado y buena aptitud de uso de las áreas cultivadas. El **área cosechada** creció (18.90%) al pasar de 1.770.5 hectáreas en el 2006 a 2.104.5 hectáreas en el año 2007, lo cual representó un aumento absoluto de 334 hectáreas más en producción que el año anterior comparativo. *Ver anexo Tabla 4.*

La **producción** de granadilla en el Huila, creció (6.20%) al registrar 25.941 toneladas en el año 2007, frente a las 24.418 toneladas contabilizadas en el año anterior comparativo y que en valores absolutos sumaron 1.523 toneladas más obtenidas durante el año 2007 con respecto de la producción del año anterior. Entre tanto los **rendimientos** decrecieron en (10.60%) al sumar 12.327 kilogramos por hectárea en el 2007, que correspondió a 1.465 kilos menos producidos por hectárea en promedio que en el año anterior comparativo y explicado éste comportamiento a las condiciones climatológicas generadas por los efectos del fenómeno del Pacífico "el Niño" con intensidad en el primer semestre de 2007 y a problemas fitosanitarios "FUSARIUM" afectando buena parte de cultivos especialmente en la zona sur. Hay que destacar las características edafológicas, excelente aptitud del suelo para el desarrollo del cultivo, sumados a los buenos manejos y prácticas agrícolas por parte de los productores, se obteniendo un producto de excelente condición en cuanto a tamaño, turgencia, color, olor, sabor y grados brix entre otros. *Ver anexo Tabla 4.*

TABLA 31. COMPORTAMIENTO DE LA GRANADILLA EN EL HUILA

AÑOS 2006 - 2007

CONCEPTO	2006	2007
Área Plantada (Ha)	2.326.5	2.848.5
Área en Producción (Ha)	1.770.5	2.104.5
Rendimiento (Kg/Ha) Fruta	13.790	12.327
Producción (Ton)	24.418	25.941
Precio productor ($/Ton)	1.159.121	1.314.269
Costos de Establecimiento ($/Ha)	10.850.000	11.290.000
Costos Sostenimiento ($/Ha)	6.340.000	6.562.000

FUENTE: Secretaría de Agricultura y Minería
Cadena Frutícola
Productores

Los **costos de producción** presentaron incrementos del (4.10%) para instalación al pasar de $10.850.000,oo en el 2006 a $11.290.000,oo promedio por hectárea para el 2007, igualmente los costos de sostenimiento crecieron en (3.50%) al registrar $6.562.000,oo por hectárea para el año 2007, lo que significó un aumento de $222.000,oo por hectárea más que al año anterior comparativo. Por su parte el **precio pagado al productor** presentó un aumento para el año 2007, de (13.40%) al cerrar en promedio $1.314.269,oo por tonelada, lo que representó en valores absolutos $155.148,oo más recibidos en promedio por tonelada con respecto del año anterior comparativo. Hay que destacar que para el 2007 entre el tercer trimestre del año se presentaron precios bajos del producto que alcanzaron el $1.000.000,oo por tonelada, meses de gran oferta del

producto tanto regional como nacional, pero que anteriormente y después de este decline tuvieron buen comportamiento. *Ver anexo Tabla 8.*

Gráfico No.24
Comportamiento del Precio Promedio Pagado al Productor por tonelada de Granadilla en el Huila. Años 2001 a 2007

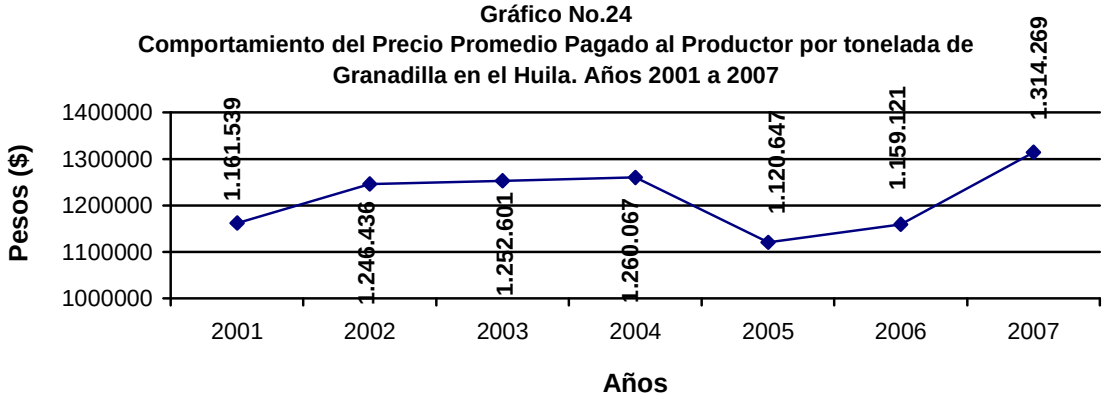

ANÁLISIS DE LA RENTABILIDAD PROMEDIA DE UNA HECTÁREA DE GRANADILLA EN EL DEPARTAMENTO DEL HUILA AÑO 2007

INDICADOR	1 AÑO	2 AÑO	3 AÑO	4 AÑO
COSTO INSTALACIÓN (CI)	11.290.000			
COSTOS SOSTENIMIENTO (CS)		6.562.000	6.890.100	6.000.000
RENDIMIENTO (Kg/Ha) (RN)	2.465	12.327	10.478	9.245
PRECIO PRODUCTOR ($/Ton) (PP)	1.314.269	1.379.982	1.448.982	1.521.431
INGRESOS (I) = RN x PP	3.240.199	17.011.044	15.182.356	14.066.007
GANANCIA = I - C	-8.049.801	10.449.044	8.292.256	8.066.007
GANANCIA TOTAL x 4 AÑOS	18.757.506			

INGRESOS TOTALES X 4 AÑOS	49.499.606	
COSTOS TOTALES x 4 AÑOS	30.742.100	
DIFERENCIA (GANANCIA)		18.757.506
GANANCIA PROMEDIO ANUAL		4.689.376
GANANCIA PROMEDIO MENSUAL		390.781
RENTABILIDAD PROMEDIO EN 4 AÑOS =		61,02
RENTABILIDAD PROMEDIO ANUAL=		15,25

Los principales municipios productores de Granadilla en el Huila son: Palestina (38.77%), Gigante (14.40%), La Argentina (10.35%), Garzón (6.65%), Tarqui (4.74%), Pitalito (4.28%), y Otros con el (20.81%) restante. *Ver anexos para cultivos permanentes y semipermanentes departamental y municipal.*

3.3.2.3. Lulo:

El año 2007 presentó crecimiento del **área sembrada** en (22.40%) al registrar 2.095 hectáreas, equivalentes a 384 hectáreas más que en el año anterior comparativo. Por su parte el **área cosechada** para el 2007 fue de 1.476 hectáreas aumentando en (21.50%) de las 1.215 obtenidas en el 2006 y que sumaron 261 hectáreas más cosechadas en el 2007. Las áreas nuevas sembradas en el 2007 ascendieron a 584 Hás, siendo la zona centro la de mayor participación con el (63.0%) de estas nuevas siembras, seguido de la zona sur con el (17.64%), la norte con el (15.92%) y finalmente la occidente con el restante (3.42%); a su vez se renovaron 15 Hás, y salieron de toda producción 200 Hás, las cuales cumplieron su ciclo productivo. *Ver anexo Tabla 4.*

La **producción** de lulo creció (12.60%) al registrar 12.224 toneladas en el año 2007, frene a las 10.857 toneladas obtenidas en el 2006; aumento este justificado por la entrada en producción de buena cantidad de área nueva que venia en crecimiento de año anterior, ya que los **rendimientos** promedios por hectárea cosechada presentaron reducción del (7.30%) los cuales se ubicaron en 8.282 kilogramos, frente a los 8.940 kilos/Há obtenidos en promedio durante el año anterior comparativo 2006. La principal causa en la reducción de estos rendimientos se debió al impacto generado por las condiciones climatológicas causadas por el fenómeno del Pacífico “el Niño” que golpeó con mayor intensidad en el primer semestre de 2007.

TABLA 32. COMPORTAMIENTO DEL LULO EN EL HUILA
AÑOS 2006 - 2007

CONCEPTO	2006	2007
Área Plantada (Ha)	1.711	2.095
Área en Producción (Ha)	1.215	1.476
Rendimiento (Kg/Ha) Fruta	8.940	8.282
Producción (Ton)	10.857	12.224
Precio productor ($/Ton)	1.602.654	1.626.920
Costos de Establecimiento ($/Ha)	5.543.800	5.882.000
Costos Sostenimiento ($/Ha)	5.100.000	5.266.000

FUENTE: Secretaría de Agricultura y Minería
Cadena Frutícola
Productores

Los **costos de producción** para establecimiento tuvieron un incremento del (6.10%) al registrar 5.882.000,oo promedio por hectárea, que en valores absolutos sumaron $338.200,oo más invertidos que el año anterior comparativo, donde la mano de obra, insumos y el transporte fueron los de mayor incremento. Por otro lado los costos de sostenimiento aumentaron (3.30%) al cerrar en promedio de $5.266.000,oo por hectárea en el 2007, frente a los $5.543.800,oo por hectárea registrados en el 2006. Estos últimos incrementos se justifican en el control de enfermedades, insumos y en el mejoramiento del manejo del producto en lo que tiene que ver con empaques que ayudan e evitar pérdidas del producto durante el transporte.

El **precio pagado al productor** en comparación con los costos de producción, apenas creció (1.50%) al sumar en promedio $1.626.920,oo por tonelada en el año 2007, contra los $1.602.654,oo por tonelada recibidos en al año anterior comparativo, incremento este que en valor absoluto sumó $24.266,oo más recibidos en promedio por toneladas en el 2007. Aunque los precios presentan una tendencia desde el año 2001 en promedio anual a aumentar, la sobre oferta

del producto en el 2007 hizo que estos tuvieran una relativa estabilidad respecto a los del año anterior, no obstante se presentaron promedios en meses como julio, agosto y septiembre que descendieron entre los $800.000,oo y $900.000,oo por tonelada cosechada. *Ver anexo Tabla 8*.

Gráfico No.25
Comportamiento del Precio Promedio por tonelada de Lulo Pagado al Productor en el Huila. Años 2001 A 2007

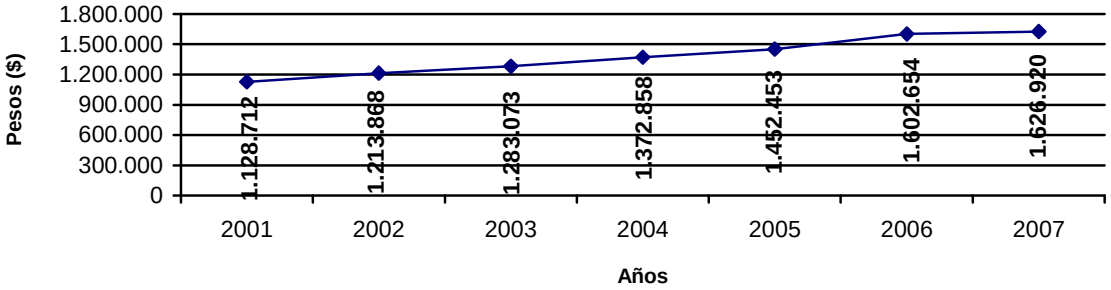

ANÁLISIS DE LA RENTABILIDAD PROMEDIA DE UNA HECTÁREA DE LULO EN EL DEPARTAMENTO DEL HUILA. AÑO 2007

INDICADOR	1 AÑO	2 AÑO	3 AÑO	4 AÑO
COSTO INSTALACIÓN (CI)	5.882.000			
COSTOS SOSTENIMIENTO (CS)		5.266.000	5.529.300	4.700.000
RENDIMIENTO (Kg/Ha) (RN)	2.485	8.282	6.495	3.897
PRECIO PRODUCTOR ($/Ton) (PP)	1.626.920	1.716.401	1.810.803	1.910.397
INGRESOS (I) = RN x PP	4.042.245	14.215.230	11.761.163	7.444.816
GANANCIA = I - C	-1.839.755	8.949.230	6.231.863	2.744.816
GANANCIA TOTAL x 4 AÑOS	16.086.155			

INGRESOS TOTALES X 4 AÑOS	37.463.455	
COSTOS TOTALES x 4 AÑOS	21.377.300	
DIFERENCIA (GANANCIA)		16.086.155
GANANCIA PROMEDIO ANUAL		4.021.539
GANANCIA PROMEDIO MENSUAL		335.128
RENTABILIDAD PROMEDIO EN 4 AÑOS =		75,25
RENTABILIDAD PROMEDIO ANUAL=		18,81

Los principales municipios productores de lulo en el Huila son: Garzón (14.60%), Gigante (12.51%), Pitalito (6.30%), Algeciras (6.24%), Baraya (5.77%), San Agustín (5.23%), Suaza (4.90%) y Otros (44.45%) restante. *Ver anexos para cultivos permanentes y semipermanentes departamental y municipal.*

3.3.2.4. Maracuyá:

El **área sembrada** para el año 2007, creció (7.60%) al registrar 1.580 hectáreas, representando en valores absolutos 111 hectáreas más sembradas que el año anterior comparativo. La dinámica que presentó el cultivo durante el 2007 mostró que salieron de producción 142 hectáreas dentro de las cuales algunas cumplieron su ciclo de vida productiva, y otras fueron afectadas por la "SECADERA" que es un hongo del género *fusarium*, afectando de forma sistemática al cultivo, presentando marchitez, secándose los terminales, caída de hojas y muerte de la planta. Algunos municipios como Suaza, Algeciras y La Plata se vieron más afectados con éste problema. Entre tanto ingresaron 253 nuevas plantaciones localizadas principalmente en la zona centro (45%), zona norte (34.80%) y el (20.20%) en la zona occidente. El **área cosechada** aumentó en (18.70%) al pasar de 1.083 hectáreas en el año 2006 a 1.286 hectáreas en el 2007, indicando que 203 hectáreas más se cosecharon durante el 2007 con respecto a las del año anterior, variación esta por la entrada de áreas que venían en crecimiento provenientes del año anterior. *Ver anexo Tabla 4.*

La **producción** de maracuyá en el año 2007 tuvo un importante crecimiento (13.30%) al registrar 24.189 toneladas, frente a las 21.342 toneladas generadas en el año anterior comparativo, justificado por la entrada de nuevas áreas a producción. Aunque la producción creció, esta no conservó igual variación observada para las áreas cosechadas y se debió a la reducción en los **rendimientos,** los cuales descendieron (4.50%) y se ubicaron en 18.809 kilogramos por hectárea, frente a los 19.710 kilos obtenidos el año 2006.

TABLAS 32. COMPORTAMIENTO DEL MARACUYÁ EN EL HUILA
AÑOS 2006 - 2007

CONCEPTO	2006	2007
Área Plantada (Ha)	1.469	1.580
Área en Producción (Ha)	1.083	1.286
Rendimiento (Kg/Ha) Fruta	19.710	18.809
Producción (Ton)	21.342	24.189
Precio productor ($/Ton)	597.231	488.740
Costos de Establ ($/Ha)	8.617.000	9.350.000
Costos Sostenim ($/Ha)	6.216.000	6.780.000

FUENTE: Secretaría de Agricultura y Minería
Cadena Frutícola
Productores

Los **costos de producción** durante el año 2007, para establecimiento crecieron (8.50%) al cerrar con promedio de $9.350.000, oo por hectárea, lo que significó un incremento en valores absolutos de $733.000,oo por hectárea más que los registrados en el año anterior comparativo., y que tuvieron que ver principalmente con mayores incrementos en la infraestructura (postes, alambre) y en menor proporción semillas y transporte. En lo referente a los costos de sostenimiento, estos subieron en (9.10%) al registrar $6.780.000,oo por hectárea frente a los $6.216.000,oo promedio por hectárea obtenidos en el año 2007. Estos últimos se sustentan en el incremento del transporte, en los costos de la mano de obra, y en menor proporción agroquímicos.

El **precio pagado al productor** durante el año 2007 decreció en (18.20%) y cerró en promedio $488.740,oo por tonelada, lo que significó que $108.491,oo dejaron de recibir en promedio los agricultores por tonelada de maracuyá, en comparación a los registrados en año anterior. Vale la pena rescatar que la tendencia que traían los precios al productor desde al año 2001 hasta el 2003 era estable, sufriendo un incremento bien representativo en el 2004 que hizo del cultivo un atractivo a la recuperación, pero que volvieran a descender desde el año 2005 y con mayor incidencia en el 2007, sufriendo una caída con referencia del año 2004 cercana al (-25.0%) con los precios al productor alcanzados en el 2007, causados por la sobre oferta del producto tanto a nivel regional como nacional y por la entrada de la fruta proveniente de países vecinos.

Gráfico No.26
Comportamiento del Precio Pagado al Productor por tonelada de Maracuyá en el Huila. Años 2001 a 2007

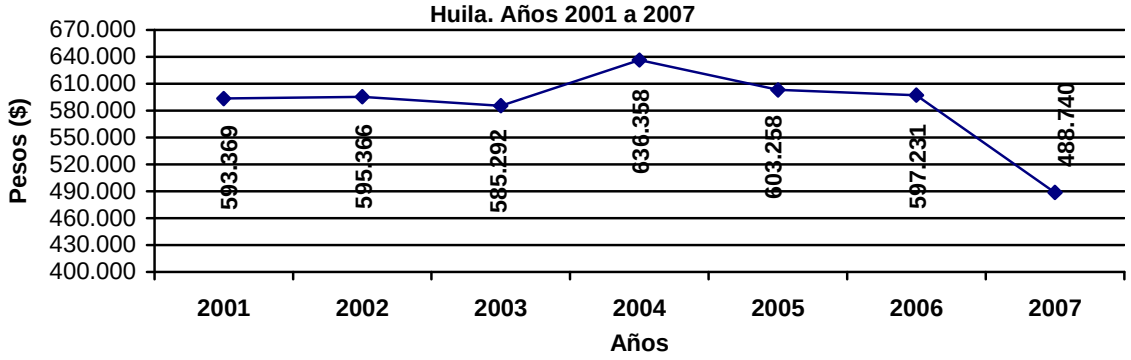

ANÁLISIS DE LA RENTABILIDAD PROMEDIA DE UNA HECTÁREA DE MARACUYÁ EN EL DEPARTAMENTO DEL HUILA. AÑO 2007

INDICADOR	1 AÑO	2 AÑO	3 AÑO	4 AÑO	5 AÑO
COSTO INSTALACIÓN (CI)	9.350.000				
COSTOS SOSTENIMIENTO (CS)		6.780.000	7.119.000	7.119.000	6.000.000
RENDIMIENTO (Kg/Ha) (RN)	4.000	18.809	19.000	17.000	11.285
PRECIO PRODUCTOR ($/Ton) (PP)	488.740	513.177	538.836	565.778	594.067
INGRESOS (I) = RN x PP	1.954.960	9.652.346	10.237.881	9.618.220	6.704.278
GANANCIA = I - C	-7.395.040	2.872.346	3.118.881	2.499.220	704.278
GANANCIA TOTAL x 5 AÑOS	1.799.686				

INGRESOS TOTALES X 5 AÑOS	38.167.686	
COSTOS TOTALES x 5 AÑOS	36.368.000	
DIFERENCIA (GANANCIA)		1.799.686
GANANCIA PROMEDIO ANUAL		359.937
GANANCIA PROMEDIO MENSUAL		29.995
RENTABILIDAD PROMEDIO EN 5 AÑOS =		4,95
RENTABILIDAD PROMEDIO ANUAL=		0,99

Los principales municipios productores de maracuyá en el Huila son: Suaza (20.42%), Rivera (13.0%), La Plata (8.80%), Baraya (8.48%), Algeciras (7.58%), Guadalupe y Gigante (7.66%) cada uno, Tello (5.20%) y otros (21.20%) restante. *Ver anexos para cultivos permanentes y semipermanentes departamental y municipal.*

3.3.2.5 Mora:

El 2007 presentó un incremento en el **área sembrada** de (22.80%) registrando 1.381 hectáreas frente a las 1.125 hectáreas contabilizadas en el año anterior comparativo. La dinámica presentada por el cultivo de la mora en el Huila, mostró 340 hectáreas nuevas dentro de las cuales se puede destacar la zona sur con 218 hectáreas (64.10%), donde el (50.50%) que corresponde a 110 Hás fueron sembradas en Isnos, el (41.30%) que fueron 90 Hás, en Pitalito y el restante (8.20%) entre San Agustín, Palestina y Acevedo. Entre tanto la zona centro colaboró con el (22.40%) de las nuevas siembras, la zona norte con el (11.20%) y el resto la occidente (2.40%). El aumento de las áreas en su mayoría especialmente en la zona sur estuvo intervenido por el programa de desarrollo alternativo ADAM y ejecutado por APROFRUSA. En lo referente al **área cosechada** éstas tuvieron un comportamiento creciente del (35.20%) y se ubicaron en 994 hectáreas, indicando que 261.5 Hás fueron cosechadas de más en el 2007, frente a las 732.5 hectáreas alcanzadas en el 2006. *Ver anexo Tabla 4.*

La **producción** de mora para el año 2007 creció (16.70%) al registrar 7.211 toneladas, que correspondió a 1.030 toneladas más producidas que en al año anterior comparativo, que aunque fue positivo este aumento, la producción no aumentó al mismo ritmo que crecieron las áreas cosechadas, ya que los **rendimientos** tuvieron una merma del (14.0%) al registrar en promedio 7.255 kilogramos por hectárea, lo que indicó una reducción de 1.118 kilos en promedio por hectárea cosechada con respecto del año anterior. Estos rendimientos fueron afectados por problemas ambientales como “el Niño” y a los problemas fitosanitarios como antracnosis, los cuales fueron determinantes en la merma de los mismos y que produjo la eventual erradicación de algunas áreas localizadas principalmente en las zonas sur y norte del Huila.

TABLA 33. COMPORTAMIENTO DE LA MORA EN EL HUILA
AÑOS 2006 - 2007

CONCEPTO	2006	2007
Área Plantada (Ha)	1.125	1.381
Área en Producción (Ha)	732.5	994
Rendimiento (Kg/Ha) Fruta	8.440	7.255
Producción (Ton)	6.181	7.211
Precio productor ($/Ton)	1.184.557	1.305.427
Costos de Establecimiento ($/Ha)	6.856.500	7.460.000
Costos Sostenimiento ($/Ha)	3.645.000	3.860.000

FUENTE: Secretaría de Agricultura y Minería
Cadena Frutícola
Productores
CAM – Corredor Biológico-2006

Los **costos de producción** en lo referente a instalación presentaron un aumento del (9.60%) al registrar $7.460.000,oo en promedio por hectárea para el año 2007, lo que significó una acentuación de $652.000,oo más que el año 2006, destacándose los insumos (fertilizantes y control de enfermedades), infraestructura y en menor proporción incremento de la mano de obra (jornales). De otro lado los costos de sostenimiento también subieron (6.70%) al cerrar en promedio de $3.860.000,oo con referencia del año anterior comparativo siendo más representativo el crecimiento del transporte.

El **precio pagado al productor** en el Huila, remontó en (10.20%) al registrar en promedio $1.305.427,oo por tonelada, lo cual representó $120.870,oo más recibidos por tonelada en al año 2007 con respecto al año anterior. Vale la pena destacar que la mora desde el año 2001 hasta el

2007 presentó una tendencia al alza en los precios al productor, caracterizándose por ser graduales, lo cual da una relativa estabilidad en la rentabilidad del cultivo, aunque hay que destacar que para el caso Huila entre los meses de septiembre, octubre y noviembre éstos alcanzaron descensos preocupantes hasta llegar a situarse entre los $700 y 900 por kilo. *Ver anexo Tabla 8.*

Gráfico No.27
Comportamiento del Precio Pagado al Productor por tonelada de Mora en el Huila. Años 2001 A 2007

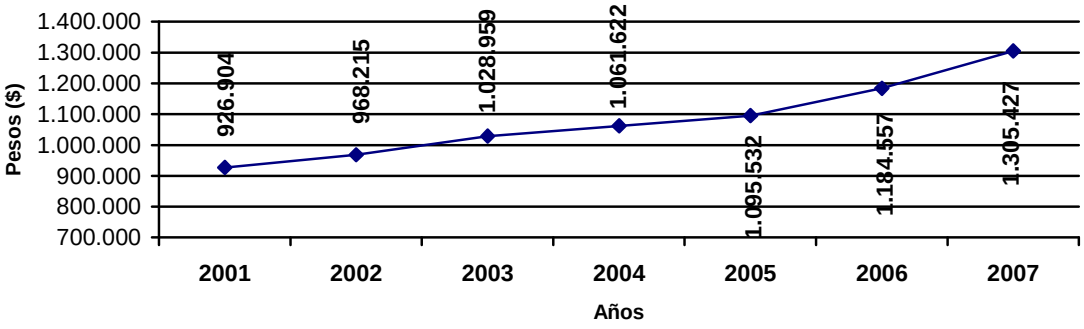

ANÁLISIS DE LA RENTABILIDAD PROMEDIA DE UNA HECTÁREA DE MORA EN EL DEPARTAMENTO DEL HUILA. AÑO 2007

INDICADOR	1 AÑO	2 AÑO	3 AÑO	4 AÑO
COSTO INSTALACIÓN (CI)	7.460.000			
COSTOS SOSTENIMIENTO (CS)		3.860.000	4.053.000	3.242.400
RENDIMIENTO (Kg/Ha) (RN)	2.177	7.255	5.804	3.990
PRECIO PRODUCTOR ($/Ton) (PP)	1.305.427	1.377.225	1.452.973	1.532.886
INGRESOS (I) = RN x PP	2.841.262	9.991.771	8.433.055	6.116.600
GANANCIA = I - C	-4.618.738	6.131.771	4.380.055	2.874.200
GANANCIA TOTAL x 4 AÑOS	8.767.287			

INGRESOS TOTALES X 4 AÑOS	27.382.687	
COSTOS TOTALES x 4 AÑOS	18.615.400	
DIFERENCIA (GANANCIA)		8.767.287
GANANCIA PROMEDIO ANUAL		2.191.822
GANANCIA PROMEDIO MENSUAL		182.652
RENTABILIDAD PROMEDIO EN 4 AÑOS =		47,10
RENTABILIDAD PROMEDIO ANUAL=		11,77

La participación en la producción de mora se encuentra ubicada en la zona sur (51.42%), zona norte (25.61%), zona centro (12.90%) y el resto en la zona occidente con el (10.0%). Los principales municipios productores son: Pitalito (18.19%), San Agustín (16.53%), Algeciras (11.96%), La Plata (9.65%), Isnos (9.12%), Garzón (8.60%) y Otros (25.95%) restante. *Ver anexos para cultivos permanentes y semipermanentes departamental y municipal.*

3.3.2.6 Tomate de Árbol:

El año 2007 presentó un decrecimiento del (1.60%) en el **área sembrada** el registrar 826 hectáreas, frente a las 839.5 hectáreas obtenidas en el periodo anterior y que están representadas en 13.50 hectáreas menos que el año comparativo 2006. En lo referente al **área cosechada** éstas tuvieron un crecimiento de (7.60%) al sumar 711.50 hectáreas, lo que indicó que 50.50 hectáreas se cosecharon de más con respecto a las del año anterior. Esta variación se justifica por la entrada en producción de áreas que venían en desarrollo provenientes del año anterior. La dinámica del tomate de árbol en el año 2007 indicó que se sembraron 83.5 nuevas hectáreas que se localizaron especialmente en la zona centro (49.10%) y en la zona sur con el (27.50%). De otro lado la salida o erradicación de 97 hectáreas que se localizaron en las zonas sur (59.80%) y la norte (31.95%) las cuales culminaron su ciclo productivo y algunas de ellas por problemas fitosanitarios como antracnosis colaboraron en el descenso del total sembrado en el año 2007.

La **producción** de tomate de árbol en el Huila, descendió (0.20%) al registrar 5.827 toneladas en el año 2007, lo que significó una merma de 11 toneladas menos producidas que el año anterior comparativo. Aunque las áreas cosechadas crecieron significativamente, el comportamiento de los rendimientos promedios durante el año no ayudaron a conservar esta misma variación, ya que éstos tuvieron un decline del (7.30%) consolidando 8.189 kilos por hectárea cosechada, frente a los 8.830 kilos/Há alcanzados en año anterior 2006, bajón atribuido al impacto de las fuertes olas de calor presentadas en el primer semestre de 2007 y luego a las fuertes lluvias presentadas al finalizar el año, desencadenando en enfermedades como antracnosis, letal para el cultivo, factores estos imputados a los continuos cambios climáticos que padece la región. *Ver anexo Tabla 4.*

TABLA 34. COMPORTAMIENTO DEL TOMATE DE ÁRBOL EN EL HUILA
AÑOS 2006 – 2007

CONCEPTO	2006	2007
Área Plantada (Ha)	839.5	826
Área en Producción (Ha)	661	711.5
Rendimiento (Kg/Ha) Fruta	8.830	8.189
Producción (Ton)	5.838	5.827
Precio productor ($/Ton)	764.223	855.628
Costos de Establecimiento ($/Ha)	4.000.000	4.300.000
Costos Sostenimiento ($/Ha)	3.384.000	3.820.000

FUENTE: Secretaría de Agricultura y Minería
Cadena Frutícola
Productores

Los **costos de producción** presentaron un aumento del (7.50%) para instalación, al cerrar en promedio de $4.300.000,oo por hectárea para el año 2007, versus los $4.000.000,oo por hectárea obtenidos el año anterior comparativo y que tuvieron el principal incremento en insumos como empaques, semillas y mano de obra en proporción normal. En lo referente a los costos de sostenimiento estos se ubicaron en $3.820.000,oo en promedio por hectárea para el 2007, con un crecimiento del (12.90%), respecto a los de año 2006. Incremento éste justificado en mano de obra (jornales) e insumos para el control de enfermedades, transporte y empaques.

El **precio pagado al productor** para el año 2007, presentó un crecimiento de (12.0%) al cerrar en promedio de $855.628 tonelada, que equivale a $91.405,oo más en promedio recibidos por tonelada cosechada que los del año anterior. Es importante anotar que los precios al productor de tomate de árbol desde al año 2002 al 2004 presentaron una ligera estabilidad y debido a la

disminución relativa de la oferta del producto en el mercado tanto regional como nacional, el 2005, 2006 y 2007 fueron años positivos en el comportamiento de los precios para éste producto.

Gráfico No.28
Comportamiento del Precio Pagado al Productor por tonelada de Tomate de Árbol en el Huila. Años 2001 A 2007

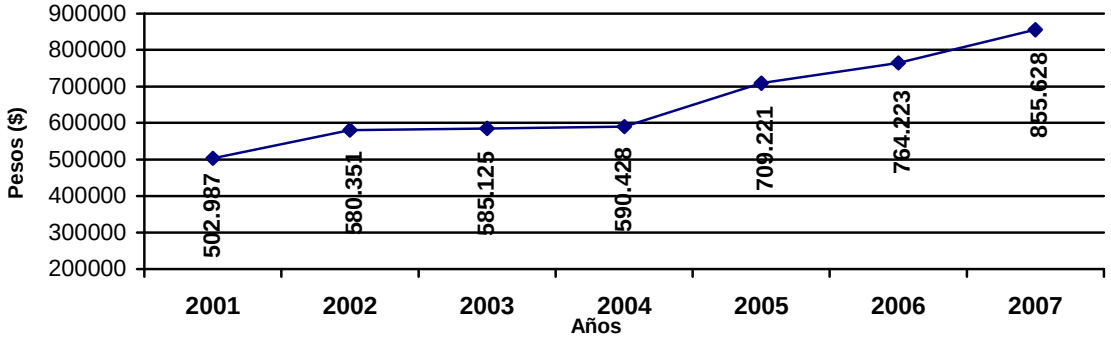

ANÁLISIS DE LA RENTABILIDAD PROMEDIA DE UNA HECTÁREA DE TOMATE DE ARBOL EN EL DEPARTAMENTO DEL HUILA. AÑO 2007

INDICADOR	1 AÑO	2 AÑO	3 AÑO	4 AÑO
COSTO INSTALACIÓN (CI)	4.300.000			
COSTOS SOSTENIMIENTO (CS)		3.820.000	4.011.000	3.208.800
RENDIMIENTO (Kg/Ha) (RN)	3.276	8.189	7.370	4.913
PRECIO PRODUCTOR ($/Ton) (PP)	855.628	902.688	952.335	1.004.714
INGRESOS (I) = RN x PP	2.802.695	7.392.108	7.018.807	4.936.561
GANANCIA = I - C	-1.497.305	3.572.108	3.007.807	1.727.761
GANANCIA TOTAL x 4 AÑOS	6.810.371			

INGRESOS TOTALES X 4 AÑOS	22.150.171	
COSTOS TOTALES x 4 AÑOS	15.339.800	
DIFERENCIA (GANANCIA)		6.810.371
GANANCIA PROMEDIO ANUAL		1.702.593
GANANCIA PROMEDIO MENSUAL		141.883
RENTABILIDAD PROMEDIO EN 4 AÑOS =		44,40
RENTABILIDAD PROMEDIO ANUAL=		11,10

Los principales municipios productores de tomate de árbol en el departamento del Huila son: Isnos (26.0%), Pitalito (13.31%), Algeciras (10.0%), Garzón (9.78%), Baraya (5.77%), Tello (4.37%) y Otros (30.77%) restante. *Ver anexos para cultivos permanentes y semipermanentes departamental y municipal.*

3.3.2.7. Uva:

El año 2007, presentó incremento en el **área sembrada** del (1.50%) al terminar con 397.5 hectáreas, lo que representó en valores absolutos 6 hectáreas más que al año anterior comparativo. La dinámica de las áreas de uva indicó 25 nuevas hectáreas sembradas, con participaciones de las zonas norte con 18 hectáreas (72.0%), ubicadas principalmente en los municipios de Villavieja, Palermo, Campoalegre, Baraya y Algeciras; de igual manera en la zona centro se contabilizaron 7 nuevas hectáreas (28.0%) ubicadas en los municipios de Tarqui, Gigante y Garzón. En el 2007, salieron de producción por su baja productividad un total de 19 hectáreas donde la zona centro participó con el (57.90%), 11 Hás, la norte con (36.84%) correspondiente a 7 Hás y una hectárea en la zona sur para el restante (5.26%) dejados de producir en el 2007. De otro lado el (17.30%) del total sembrado en el 2007, que corresponde a 68 Hás, quedó en desarrollo las cuales estarán entrando a producir un buen número durante el segundo semestre de 2008 y otras en el primer semestre de 2009. El **área cosechada** tuvo un crecimiento del (21.10%) al pasar de 251.5 hectáreas en el 2006 a 3.4.5 hectáreas en el año 2007, lo que significó 53 hectáreas más cosechadas durante éste periodo en comparación del año anterior. Este aumento es debido a la entrada en producción de áreas que venían en crecimiento provenientes de años anteriores. *Ver anexo Tabla 4.*

TABLA 35. COMPORTAMIENTO DE LA UVA EN EL HUILA
AÑOS 2006 – 2007

CONCEPTO	2006	2007
Área Plantada (Ha)	391.5	397.5
Área en Producción (Ha)	251.5	304.5
Rendimiento (Kg/Ha) Fruta	10.220	9.965
Producción (Ton)	2.570	3.034
Precio productor ($/Ton)	1.385.042	1.395.503
Costos de Establecimiento ($/Ha)	12.453.000	13.460.000
Costos Sostenimiento($/Ha)	6.540.000	7.150.000

FUENTE: Secretaría de Agricultura y Minería
Cadena Frutícola

Los **rendimientos** tuvieron un decrecimiento del (2.50%) al cerrar en promedio el año 2007 con 9.965 kilogramos por hectárea cosechada, lo cual indicó 250 kilos menos obtenidos por hectárea que el año anterior comparativo. A pesar de los buenos paquetes tecnológicos (labores culturales, aplicación de insumos, riego) dedicados al cultivo y lo jóvenes de la mayoría de las áreas cosechadas, la baja en estos rendimientos está asociada a factores climatológicos que tiene que ver con las alteraciones ambientales exceso de calor y lluvias, producto de fenómenos naturales causados por el calentamiento global. .

La **producción** de uva se incrementó en (18.10%) al pasar de 2.570 toneladas en el año 2006 a 3.034 toneladas para el 2007, lo que significó un aumento en la producción de 465 toneladas con respecto de las obtenidas el año anterior comparativo, producto de la entrada en producción de una significativa área que venía en desarrollo de años anteriores. Se destaca que la producción de uva en el Huila el (80%) corresponde a la variedad Isabella (2.427 Ton) y entre el (20%) restante la Red Glove y Thonson, éstas últimas ubicadas principalmente en los municipios de Rivera, Tello, Altamira y Tarqui. Como se observa en la siguiente gráfica la producción de uva en el Huila desde el año 2001 presenta tendencia al crecimiento moderado. Hay que mencionar que

gran parte de la producción (aproximadamente 65%) es para el consumo en fruta y el resto es utilizado para la fabricación de vinos.

Gráfico No.29
Comportamiento de la Producción de Uva en el Huila. Años 2001 a 2007

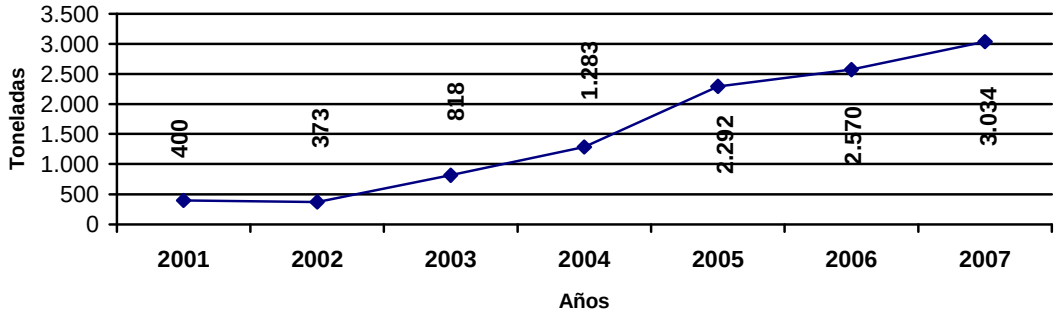

Los **costos de producción** para instalación se incrementaron en (8.10%) al pasar de $12.453.000,oo por hectárea en al año 2006 a $13.460.000,oo promedio por hectárea (sin riego) en el 2007, lo que significó un aumento de $1.007.000,oo por hectárea instalada en éste periodo. Incremento justificado por el aumento normal de la mano de obra (jornales), en insumos como el material vegetativo y agroquímicos, y otros como (intereses, asistencia técnica y gastos de administración). Por otro lado los costos de sostenimiento aumentaron (9.30%) al cerrar en promedio departamental con $7.150.000,oo por hectárea, lo que representó en valores absolutos $610.000,oo más por hectárea que en al año anterior comparativo y justificados por el aumento en insumos como fertilizantes y agroquímicos, transporte y empaques.

El **precio pagado al productor** durante el año 2007 presentó un crecimiento de (0.80%) estimándose en $1.395.503,oo promedio por tonelada, lo que indicó que $10.461,oo recibieron más en promedio por tonelada cosechada que los registrados en el anterior periodo 2006. Estos precios al productor han guardado desde el año 2001 una relativa estabilidad con una tendencia de crecimiento muy mínima, lo que hace prever que el producto tiene una firmeza en el mercado. *Ver anexo Tabla 8.*

Gráfico No.30
Comportamiento del Precio Promedio Pagado al Productor por tonelada de Uva en el Huila. Años 2001 a 2007

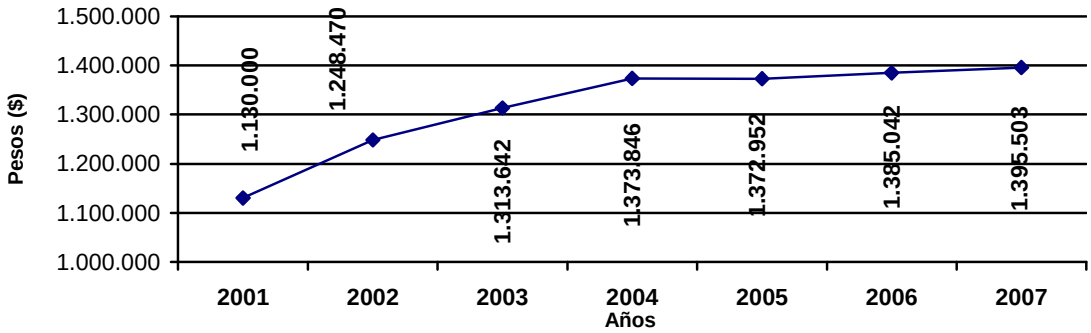

La participación en la producción de uva se ubica principalmente en la zona centro con (71.58%) 2.172 Ton, zona norte (25.93%) con 786.8 Ton y el resto en las zonas sur y occidente con el (2.49%) 75.50 Ton. Los principales municipios productores son: Tarqui (35.53%), Rivera (12.52%), Altamira (11.58%), Pitál (9.23%), Garzón (6.82%), Palermo (3.95%) y Otros con el (20.37%) restante. *Ver anexos para cultivos permanentes y semipermanentes departamental y municipal.*

ANÁLISIS DE LA RENTABILIDAD PROMEDIA DE UNA HECTÁREA DE UVA
EN EL DEPARTAMENTO DEL HUILA. AÑO 2007

INDICADOR	PERIODO ESTABLECI	1 AÑO PRODUCTIVO	2 AÑO PRODUCTIVO	3 AÑO PRODUCTIVO	4 AÑO PRODUCTIVO	5 AÑO PRODUCTIVO
COSTO INSTALACIÓN (CI)	13.460.000					
COSTOS SOSTENIMIENTO (CS)		7.150.000	7.507.500	7.882.875	6.800.000	6.800.000
RENDIMIENTO (Kg/Ha) (RN)		9.965	10.000	10.000	8.500	8.000
PRECIO PRODUCTOR ($/Ton) (PP)	1.395.503	1.472.256	1.553.230	1.638.657	1.728.784	1.823.867
INGRESOS (I) = RN x PP	0	14.671.028	15.532.297	16.386.574	14.694.660	14.590.933
GANANCIA = I - C	-13.460.000	7.521.028	8.024.797	8.503.699	7.894.660	7.790.933
GANANCIA TOTAL x 4 AÑOS	26.275.116					

INGRESOS TOTALES X 5 AÑOS	61.284.558	
COSTOS TOTALES x 5 AÑOS	42.800.375	
DIFERENCIA (GANANCIA)		18.484.183
GANANCIA PROMEDIO ANUAL		3.696.837
GANANCIA PROMEDIO MENSUAL		308.070
RENTABILIDAD PROMEDIO EN 5 AÑOS =		43,19
RENTABILIDAD PROMEDIO ANUAL=		8,64

4. COMPORTAMIENTO PECUARIO DEPARTAMENTAL (Inventarios y Producción)

4.1. BOVINOS

4.1.1. POBLACIÓN BOVINA

TABLA 36. DISTRIBUCIÓN Y VARIACIÓN PORCENTUAL DEL HATO BOVINO POR RANGOS DE EDADES AÑOS 2006 - 2007

RANGO (Meses)	MACHOS			HEMBRAS			TOTAL		
	2006	2007*	VAR %	2006	2007*	VAR%	2006	2007*	VAR%
0 - 12	44.732	47.273	5.64	53.112	53.810	1.31	97.844	101.083	3.31
13 – 24	46.561	46.735	0.73	62.131	64.070	3.12	108.692	110.805	1.94
> 24	43.582	45.529	4.46	220.212	232.989	5.80	263.794	278.518	5.58
TOTAL	134.875	139.537	3.45	335.455	350.869	4.59	470.330	490.406	4.26

FUENTE: Evaluaciones Pecuarias Secretaría de Agricultura y Minería
Comité Departamental de Ganaderos-2006
Cadena Productiva Carne – Leche
* Sujeto a variación

TABLA 37. DISTRIBUCIÓN DEL HATO BOVINO POR ZONAS, EDADES Y SEXO EN EL DEPARTAMENTO DEL HUILA AÑO 2007.

ZONAS	MACHOS				HEMBRAS				TOTAL Número total de Animales	Participación %
	0 - 12 MESES	13-24 MESES	> 24 MESES	TOTAL	0 -12 MESES	13-24 MESES	> 24 MESES	TOTAL		
NORTE	25.179	23.133	19.205	67.517	27.146	33.394	120.171	180.711	248.228	50,62
OCCIDENTE	5.128	4.629	4.001	13.758	6.602	7.599	30.660	44.861	58.619	11,95
CENTRO	9.548	10.704	9.521	29.773	11.842	14.209	53.326	79.377	109.150	22,26
SUR	7.418	8.269	12.802	28.489	8.220	8.868	28.832	45.920	74.409	15,17
TOTAL	**47.273**	**46.735**	**45.529**	**139.537**	**53.810**	**64.070**	**232.989**	**350.869**	**490.406**	**100,00**

FUENTE: Evaluaciones Pecuarias Secretaría de Agricultura y Minería

El año 2007 presentó un incremento de (4.26%) del inventario bovino, al registrar 490.406 cabezas de ganado, que en valores absolutos sumaron 20.076 unidades más que en el año anterior comparativo. Este aumento se reflejó dentro de los rangos de edades mayores de 24 meses principalmente en las hembras (5.80%) indicando 12.777 cabezas más en este rango de edades que las obtenidas el año anterior 2006. El otro rango de edades que tuvo para el 2007 un significativo incremento es el de 0 a 12 meses con mayor incidencia en los machos, creciendo (5.64%) 2.541 cabezas más que el año anterior en el mismo rango de edades. Analizado el inventario general bovino de 2007, este condujo a que los machos tuvieron un comportamiento creciente del (3.45%) correspondiente a 4.662 cabezas más que las registradas en año anterior comparativo y las hembras un incremento de (4.59%) que concierne a 15.414 cabezas de ganado más que las obtenidas el año 2006. Esta variación se centra en una ardua decisión hacia la recuperación gradual de los inventarios de ganado bovino en el Huila, mediante la implementación de programas como el repoblamiento bovino, para el cual registraron 45 entregas en 8 municipios (Yaguará, Baraya, Aipe, Palermo, La Plata, Paicól, Rivera e Isnos) a través de un crédito línea FINAGRO, donde cada entrega consistió en 10 novillas tipo doble propósito preñadas. *Ver Anexo Evaluación Pecuaria.*

Gráfico No.31
Representación del Hato Bovino del Huila. Años 2006-2007

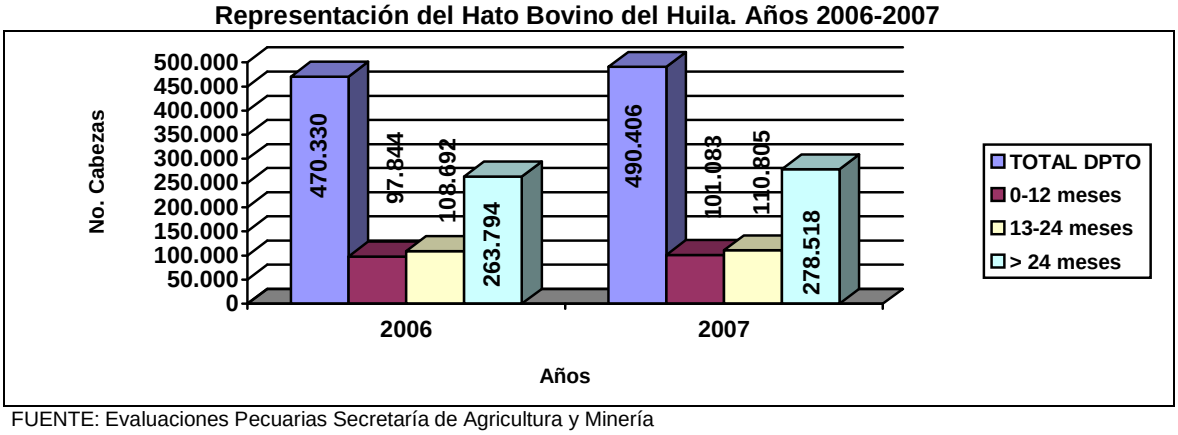

FUENTE: Evaluaciones Pecuarias Secretaría de Agricultura y Minería

4.1.2 PRODUCCIÓN DE LECHE

TABLA 38. PRODUCCIÓN DE LECHE EN EL DEPARTAMENTO DEL HUILA
AÑOS 2006 - 2007

INDICADOR	2006	2007	VAR %
No. Vacas en ordeño	89.646	89.857	0.24
Promedio. Lts/vaca/día *	2.87	3.16	10.10
Promedio. Lts/día	257.436	264.085	2.58
Producción Leche Lts/Año	**93.964.292**	**96.391.025**	**2.58**

FUENTE: Evaluaciones Pecuarias Secretaría de Agricultura y Minería
Cadena Productiva Carne - Leche
* Promedio periodo de lactancia/vaca/año 270 días

La producción diaria de leche para el departamento del Huila, mostró un crecimiento del (2.58%) al pasar de 257.436 Lts/día en el 2006 a 264.085 Lts/día para el 2007. De otro lado los rendimientos promedio en la producción de leche por vaca/día durante el 2007, aumentaron (10.10%) al registrar en promedio 3.16 litros/vaca/día, para un periodo de lactancia de 270 días durante el año. Aunque el primer trimestre de 2007, presentó condiciones desfavorables en los promedios vaca/día en producción láctea, debido al comportamiento climatológico (fuertes calores), estos se recobraron favorablemente ya que los periodos de lluvias durante el segundo semestre de 2007 colaboraron en la recuperación de praderas y cultivos forrajeros en todo el departamento. Las vacas en ordeño tuvieron en el 2007 un pequeño incremento de (0.24%) que correspondieron a 211 cabezas más ordeñadas, frente a las 89.646 cabezas registradas en el 2006.

La producción de leche para el departamento del Huila en el año 2007 se calculó en 96.391.025 litros, presentando un aumento de 2.426.733 litros que corresponde al (2.58%) de más con relación del año anterior.

4.1.3 TIPO DE EXPLOTACIÓN

TABLA 39. TIPO DE EXPLOTACIÓN BOVINA Y VARIACIÓN PARA LOS AÑOS 2006 - 2007

TIPO EXPLOTACIÓN	2006 %	2007 %	VAR. %
CEBA TRADICIONAL	10.60	11.10	4.71
DOBLE PROPÓSITO	85.60	84.26	-1.56
LECHERÍA	3.70	4.64	25.40

FUENTE: Evaluaciones Pecuarias Secretaría de Agricultura y Minería
Cadena Productiva Carne - Leche

TABLA 40. PARTICIPACIÓN DEL TIPO DE EXPLOTACIÓN BOVINA EN EL DEPARTAMENTO DEL HUILA. POR ZONAS AÑO 2007

ZONAS	TOTAL Número total de Animales	CEBA				LECHERÍA				DOBLE PROPÓSITO			
		No. DE ANIMALES	PARTICIPACIÓN (%)			No. DE ANIMALES	PARTICIPACIÓN (%)			No. DE ANIMALES	PARTICIPACIÓN (%)		
			TOTAL DPTO.	TIPO DE EXPLOTACIÓN	ZONA		TOTAL DPTO.	TIPO DE EXPLOTACIÓN	ZONA		TOTAL DPTO.	TIPO DE EXPLOTACIÓN	ZONA
NORTE	248.228	25.079	5,11	46,06	10,10	13.478	2,75	59,29	5,43	209.671	42,75	50,74	84,47
OCCIDENTE	58.619	4.062	0,83	7,46	6,93	1.811	0,37	7,97	3,09	52.746	10,76	12,76	89,98
CENTRO	109.150	10.707	2,18	19,66	9,81	2.897	0,59	12,74	2,65	95.546	19,48	23,12	87,54
SUR	74.409	14.604	2,98	26,82	19,63	4.546	0,93	20,00	6,11	55.259	11,27	13,37	74,26
TOTAL	**490.406**	**54.452**	**11,10**	**100,00**		**22.732**	**4,64**	**100,00**		**413.222**	**84,26**	**100,00**	

FUENTE: Evaluaciones Pecuarias Secretaría de Agricultura y Minería

La **ceba tradicional** considerada en el Huila, se calculó en (11.10%) 54.452 cabezas, creciendo en (4.71%) para el año 2007, con respecto del año anterior; esta participación confirma que el departamento del Huila no es cebador y que las personas dedicadas a esta actividad ven más rentable sacar ganado al vecino departamento del Caquetá ya que el adelanto en este tipo de explotación está entre el (30 y 40%) más rápido que en el Huila. La zona norte participa con el (5.11%) dentro de la población total, mientras que lo hace con el (46.06%) respecto al tipo de explotación; seguido de la zona sur con una participación de (2.98%) respecto de la población bovina total y de (26.82%) frente al tipo de explotación, la zona centro con el (2.18%) del total departamental y de (19.66%) respecto del tipo de explotación, finalmente la zona occidente con el (0.83%) del total bovino inventariado en el 2007. Para este tipo de explotación la raza predominante en el departamento es la cebú, seguida del cruce entre cebú y pardo suizo.

La ganadería **doble propósito** decreció (1.56%) al pasar del (85.60%) en el año 2006 al (84.26%) 413.222 cabezas para el 2007, ratificando así la vocación de explotación bovina en el departamento. La zona norte participó con el (42.75%) 209.671 cabezas del total departamental y con el (50.74%) respecto al tipo de explotación, en segundo lugar se encuentra la zona centro con 95.546 cabezas para un (19.48%) del hato bovino total y un (23.12%) respecto del tipo de explotación, seguidamente se encuentra la zona sur que participa con el (11.27%) 55.259 cabezas del inventario general Huilense y con el (13.37%) del tipo de explotación, posteriormente la zona occidente con el (10.76%) 52.746 cabezas del inventario total bovino y el (12.76%) del tipo de explotación, para la ganadería doble propósito. La raza y/o cruce predominante para este tipo de explotación bovina es el cruce de cebú por pardo suizo y en menor porcentaje cebú por holstein.

La explotación ganadera tipo **leche** cerró el 2007 con un (4.64%) 22.732 cabezas, lo que indicó un aumento del (25.40%) con respecto de lo registrado el año anterior comparativo. Este significativo incremento en este tipo de explotación paso de la ganadería doble propósito, revelando en el Huila una tendencia al mejoramiento de pasturas y forrajes, aunque faltando un gran camino por recorrer en este tipo de explotación siendo necesario la inclusión de nuevos y certeros paquetes tecnológicos que tengan que ver con genética y nutrición, que contribuyan en más y mejores rendimientos de la producción tanto en leche como en carne y que finalmente sean traducidos en más ingresos económicos para nuestros ganaderos Huilenses. La raza y/o cruce predominante en este tipo de explotación es cebú por pardo suizo, seguido del pardo suizo por holstein. *Ver Anexos Evaluación pecuaria.*

4.1.4 PASTOS Y FORRAJES

El área cubierta en pastos para la actividad ganadera en el Huila presentó para el año 2007 un total de 729.851 hectáreas, presentando una utilización promedia departamental de 1.49 hectáreas por cabeza de ganado, indicando así que hay mucha área en pastos desaprovechada por falta de un buen y ambicioso programa de desarrollo tecnológico que reactive este sub sector económico, que buena participación brinda al valor de la producción agropecuaria del Huila.

TABLA 41. DISTRIBUCIÓN DE PASTOS EN EL HUILA. AÑOS 2006-2007

TIPO DE PASTOS	2006 (Hás)	2007 (Hás)	VARIACIÓN %	PARTICIPACIÓN 2007 %
PASTO DE CORTE	3.883	5.161	32.91	0.70
PRADERA TRADICIONA	623.535	632.268	1.40	86.63
PRADERA MEJORADA	94.894	92.422	-2.60	12.67
TOTAL	**722.312**	**729.851**	**1.04**	**100.00**

FUENTE: Evaluaciones Pecuarias Secretaría de Agricultura y Minería

La zona norte del Huila tiene la mayor participación de las áreas en pastos con el (57.57%) 405.586 hectáreas de las cuales el (88.05%) 357.116 hectáreas se encuentran en praderas tradicional, el (11.16%) 45.278 hectáreas corresponde a praderas mejoradas y el restante (0.79%) 3.192 hectáreas son pastos de corte. En segundo lugar se encuentra la zona centro con una participación de (20.20%) 147.402 hectáreas en pastos distribuidas en (90.61%) 133.562 hectáreas en praderas tradicional, el (8.68%) 12.799 hectáreas en praderas mejoradas y el (0.71%) 1.041hectáreas en pastos de corte. Entre tanto la zona sur colabora con el (13.89%) 101.340 hectáreas divididas en (67.83%) 68.740 hectáreas de pradera tradicional, (31.39%) 31.810 hectáreas en praderas mejoradas y las restantes 790 hectáreas que corresponde al (0.78%) son pasturas de corte. Finalmente la zona occidente aporta el (10.35%) 75.523 hectáreas en pastos distribuidas en 72.850 hectáreas en pradera tradicional para un (96.46%), pradera mejorada el (3.36%) 2.535 hectáreas y el restante (0.18%) 138 hectáreas son pastos de corte. Las variedades de pastos que predominan en el Huila son: en pradera tradicional el puntero, en pradera mejorada brachiaria y estrella y en pasturas de corte la variedad kingrass.

De igual manera en el año 2007, se pudieron inventariar 1.012 hectáreas de cultivos forrajeros donde se pudieron ver especies como matarratón, caña forrajera, clotalaria, ramio, sorgo forrajero y cuchiyuyo principalmente, de los cuales el (49.11%) 497 hectáreas se ubicaron en la zona norte, el (26.18%) que correspondió a 265 hectáreas fueron para la zona sur, el (20.0%) para 233 hectáreas localizadas en la zona centro y el restante (1.67%) 17 hectáreas ubicadas en la zona occidente. *Ver Anexos Evaluación Pecuaria-Distribución y áreas en pastos.*

4.1.5 SACRIFICIO

En el año 2007 se registraron 101.331 cabezas de ganado sacrificadas, incrementándose en (1.08%) 1.043 cabezas sacrificadas más con respecto a las contabilizadas al año anterior comparativo. De este total sacrificado en el 2007 el (59.17%) 59.366 cabezas fueron hembras y el (40.83%) 40.965 cabezas fueron machos. El porcentaje de hembras sacrificadas en el Huila continúa siendo muy alto existiendo la necesidad de concienciar al productor por medio de talleres, charlas y/o conferencias sobre la importancia de bajar esta tasa de sacrificio preservando las hembras aptas para la cría y que contribuirán con el crecimiento poblacional de este renglón económico en la región. Por otro lado la **producción** de carne en pie se calculó en 36.868.92 toneladas para el año 2007, lo que representó un crecimiento del (2.85%) con respecto de las 35.846.66 toneladas obtenidas en el año 2006. El peso promedio de sacrificio por cabeza fue de 367.4 kilogramos en pie mayor en conservando una relativa estabilidad que los alcanzados en el año 2006. *Ver Anexos Evaluación pecuaria.*

TABLA 42. SACRIFICIO DE GANADO BOVINO AÑOS 2006 - 2007

	2006		2007		VARIACIÓN %	
	No.CABEZAS	PESO (Ton)	No.CABEZAS	PESO (Ton)	NoCABEZAS	PESO (Ton)
BOVINOS	97.842	35.846.66	100.331	36.868.92	2.54	2.85

FUENTE: Evaluaciones Pecuarias - Secretaría de Agricultura y Minería
Centro Agroindustrial y de Exposiciones del Huila-CEAGRODEX

Gráfico No.32
Comportamiento del Sacrificio Bocino en el Huila. Años 2006-2007

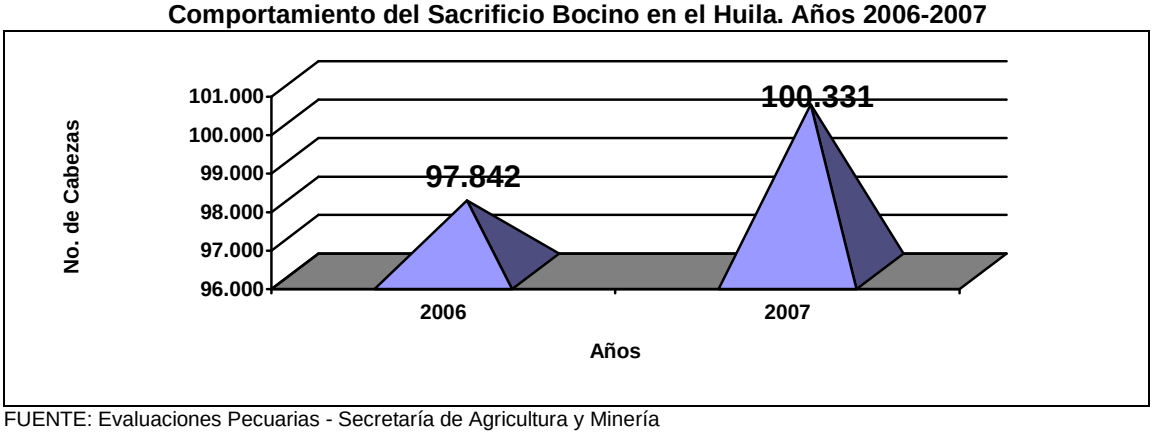

FUENTE: Evaluaciones Pecuarias - Secretaría de Agricultura y Minería

Del total de animales sacrificados en el 2007, el (56.51%) 56.706 cabezas correspondió a la zona norte de las cuales el (64.80%) 36.741 cabezas fueron hembras y 19.965 cabezas que correspondió al (35.20%) fueron machos. Entre tanto la zona sur participó con el (23.11%) 23.195 cabezas de las cuales el (47.35%) 10.984 cabezas fueron hembras y 12.211 unidades fueron machos para un (52.65%). Por otra parte el (11.73%) del total de animales sacrificados lo obtuvo la zona centro con 11.776 cabezas de ganado, distribuidas en 4.447 cabezas machos que correspondió al (37.76%) y el (62.24%) 7.329 cabezas fueron hembras. La última participación la obtuvo la zona occidente con el (8.62%) 8.654 cabezas, de las cuales 4.312 cabezas (49.82%) fueron hembras y 4.342 cabezas fueron machos para un (50.18%) restante. Como se puede apreciar las zonas cuya participación mayor es el sacrificio de hembras son la norte y la centro, las cuales no han hecho cumplir a cabalidad la resolución del Ministerio de Agricultura de bajar el porcentaje de sacrificio en hembras, salvo hayan cumplido su ciclo reproductivo. Aunque estos indicadores no fueron lo esperado para estas zonas la variación a nivel departamental en el 2007, presentó una relativa disminución en el sacrificio de este tipo de animales (hembras), la cual se ubicó en el 2006 en (63.23%) 61.867 hembras sacrificadas, mientras que en el 2007 este porcentaje llegó a (59.17%) para un total de 59.366 hembras sacrificadas éste año, indicando una reducción del (6.41%) a este grupo de animales bovinos. *Ver anexos Evaluación pecuaria-Sacrificio de Ganado Bovino.*

4.2. PORCINOS

4.2.1. POBLACIÓN PORCINA

TABLA 43. INVENTARIO PORCINO Y VARIACIÓN PARA LOS AÑOS 2006 - 2007

RANGO	2006	2007	VAR. %
CRIA	19.485		
LEVANTE	53.201		
CEBA	46.160		
CERDAS MADRE		11.997	
CERDAS REPOSICIÓN		15.014	
LECHONES		27.212	
CERDOS LEVANTE		23.633	
CERDOS CEBA		31.539	
REPRODUCTORES		7.136	
TOTAL	**118.846**	**116.531**	**-1.95**

FUENTE: Evaluaciones Pecuarias Secretaría de Agricultura y Minería
Instituto Colombiano Agropecuario – ICA (Reporte Vacunación Peste Porcina Clásica-PPC)

El año 2007 presentó un decrecimiento del (1.95%) al registrar 116.531 cabezas, que en valores absolutos corresponde a 2.315 cabezas menos que en el año anterior comparativo. El grupo de cerdos ceba obtuvo en el 2007 una participación de (27.10%), seguido de los lechones (23.35%), mientras que entre las cerdas madre y las de reposición sumaron el (23.17%), la participación de los cerdos para levante obtuvo un (20.28%) y los reproductores alcanzaron el (6.12%) restante.

Gráfico No.33
Participación Porcina por Categorias Año 2007



El departamento del Huila presenta los siguientes índices de producción Porcícola:

LECHONES POR CAMADA: Un promedio de 10
LECHONES AL DESTETE: Un promedio de 8
DÍAS AL DESTETE: Un Promedio de 47 días

De otro lado el Huila continúa teniendo un sistema de explotación porcina tradicional (44.47%) 51.823 unidades bajo este sistema de producción, seguido por la cría tecnificada con el (31.46%) y el restante (24.06%) bajo el sistema de explotación ceba tecnificada. *Ver Anexos Evaluación pecuaria- Inventario Porcino.*

4.2.2. SACRIFICIO

El año 2006 presentó 37.890 cabezas sacrificadas, mostrando un importante incremento del (47.0%), que en valores absolutos corresponde a 12.125 chanchos más sacrificados que en el año anterior comparativo. De igual forma el peso total del sacrificio en pie registró 3.188.95 toneladas para el año 2006, frente a las 2.071.44 toneladas obtenidas el año 2005, lo que significó un aumento del (54.0%), equivalentes a 1.117.51 toneladas más producidas en el año evaluado 2006.

Como se puede apreciar la variación en el peso obtenido en pie durante el año 2006 es mayor al número de sacrificios de éste mismo periodo lo que conlleva a señalar que el peso promedio por animal al sacrificio creció (4.70%) al registrar en promedio 84.16 kilos/animal, producto de los buenos manejos, más y mejor atención por parte de cada uno de los agentes involucrados en esta actividad económica (productores, gremios etc.),

Hay que destacar el aumento significativo para el 2006 del consumo de carne porcina y el trabajo que viene desarrollando el Fondo Nacional de la Porcicultura y el Instituto Colombiano Agropecuario-ICA, en programas como la erradicación de la peste porcina clásica la cual alcanzó y superó el 100% del inventario departamental que se tenía al inicio de la vacunación, como también por incentivar la cría y consumo de carnes jóvenes y/o magras enmarcadas dentro de los parámetros de calidad y salud para los consumidores.

TABLA 44. SACRIFICIO DE PORCINOS EN EL DEPARTAMENTO DEL HUILA. AÑOS 2006 - 2007

	2006		2007		VARIACIÓN %	
	No.CABEZAS	PESO Pie (Ton)	No.CABEZAS	PESO Pie (Ton)	No. CABEZAS	PESO Pie Ton)
PORCINOS	37.890	3.188.95	39.026	3.285.71	2.99	3.0

FUENTE: Evaluaciones Pecuarias Secretaría de Agricultura y Minería
Centro Agroindustrial y de Exposiciones del Huila-CEAGRODEX

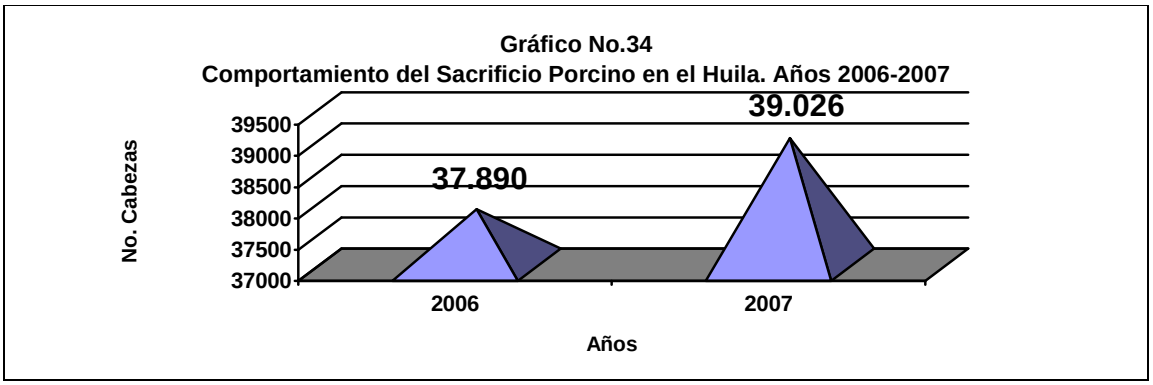

FUENTE: Evaluaciones Pecuarias Secretaría de Agricultura y Minería

Del total de porcinos sacrificados durante el 2007, el (51.75%) 20.198 chanchos fueron hembras y 18.828 cabezas que correspondió al (48.25%) fueron machos. La zona norte obtuvo la mayor participación con 26.379 cerdos que corresponde al (67.60%) del total sacrificado departamental, seguido de la zona sur con el (15.71%) con 6.134 sacrificios, la zona centro con 3.884 unidades para una participación del (9.95%) y finalmente la zona occidente con 2.629 chanchos sacrificados para el (6.73%) restante. *Ver Anexos Evaluación pecuaria-Sacrificio Porcino.*

TABLA 45. SACRIFICIO DE PORCINOS EN EL HUILA, POR ZONAS. AÑO 2007

ZONAS	MACHOS		HEMBRAS		TOTAL SACRIFICIO	
	No. de Animales	Peso Total en Pie (Ton)	No. de Animales	Peso Total en Pie (Ton)	TOTAL Porcinos Sacrificados	TOTAL Peso en Pie (Ton)
NORTE	11.896	1.005,38	14.483	1.223,06	26.379	2.228,43
OCCIDENTE	1.515	126,69	1.114	93,16	2.629	219,84
CENTRO	1.888	157,68	1.996	166,99	3.884	324,67
SUR	3.529	295,04	2.605	217,73	6.134	512,77
TOTAL	18.828	1.584,78	20.198	1.700,93	39.026	3.285,71

FUENTE: Evaluaiones Pecuarias-Secretaría de Agricultura y Minería
Centro Agroindustrial y de Exposiciones del Huila-CEAGRODEX

4.3. AVES (pollos)

4.3.1 AVES DE POSTURA

El año 2007 registró una población de 912.332 aves, incrementándose en (9.94%), que correspondió a 82.485 picos, más en producción que el año anterior comparativo. El promedio de huevos producidos por ave fue de 270/año, calculándose a una producción de 246.329.640 huevos en el año 2007, frente a los 224.058.290 unidades obtenidas en al año anterior, esto significó en valores absolutos 40.271.350 huevos más producidos en el año evaluado 2007. Este renglón ha crecido considerablemente durante los últimos años, donde juegan papel importante las explotaciones intensivas y los programas de seguridad alimentaria.

TABLA 46. AVES DE POSTURA Y HUEVOS PRODUCIDOS EN EL DEPARTAMENTO DEL HUILA. AÑOS 2006 - 2007

DETALLE	2006		2007		VAR %
	No. AVES	No. HUEVOS	No. AVES	No. HUEVOS	
Aves de Postura	829.847	224.058.290	912.332	246.329.640	9.94

FUENTE: Evaluaciones Pecuarias Secretaría de Agricultura y Minería

4.3.2 AVES DE ENGORDE

En el año 2007, se registró una población total de 3.668.100 picos, con una tasa de mortalidad del 7% para el Huila, se obtuvieron un gran total de aves producidas de 3.411.333 picos, lo cual significó un crecimiento del (0.49%) con respecto del año anterior comparativo. La producción de carne alcanzó 5.628.7 toneladas indicando que 28 toneladas fueron producidas más que el año anterior 2006

TABLA 47. AVES DE ENGORDE Y CARNE PRODUCIDOS EN EL DEPARTAMENTO DEL HUILA. AÑOS 2006 - 2007

DETALLE	2006		2007		VAR (%)
	No. POLLOS PRODUCIDOS	PESO (Ton)	No. POLLOS PRODUCIDOS	PESO (Ton)	
Aves de Engorde	3.394.379	5.601	3.411.333	5.628.7	0.49

FUENTE: Evaluaciones Pecuarias Secretaría de Agricultura y Minería

En consecuencia la avicultura en el Huila para el 2007, alcanzó un crecimiento del (6.31%) frente a las cifras del 2006. El buen comportamiento de este renglón económico está enmarcado en el

asocio de varios factores entre ellos: una economía en crecimiento tanto regional como nacional, equilibradas tasas y oportunidades en créditos agropecuarios y a programas de seguridad alimentaria en especial en el sub renglón de huevos (aves de postura).

En referencia a los precios al productor estos presentaron en el 2007 una estabilidad en la carne de pollo al registrar en promedio $4.100,oo kilogramo, igual guarismo obtenido en el 2006, lo que ha precipitado descontento de los productores al no reactivarse este precio, ya que manifiestan que los insumos en especial los concentrados han incrementado sus precios y el pronóstico de continuar con ésta tendencia vislumbra para el 2008 alzas considerables en el producto. Por otra parte el precio promedio del huevo en el 2007, mostró una caída del (3.33%) al registrar $145,oo promedio por unidad/huevo, frente a los $150,oo conseguidos el año anterior comparativo; variación esta producto de la sobre oferta en la producción de huevos presentada tanto a nivel regional como nacional.

5. COMPORTAMIENTO PISCÍCOLA DEPARTAMENTAL (Inventario y Producción)

Esta actividad ha crecido considerablemente en los últimos seis (6) años, colocando al departamento del Huila a la vanguardia a nivel nacional. Las principales especies acuícolas que se manejan en el departamento a nivel de estanques y jaulas son el cultivo de tilapia roja, negra y en menor cantidad mojarra plateada, carpa, cachama y trucha La actividad piscícola se desarrolla en un total de 436.37 hectáreas repartidas en 424.77 hectáreas en estanques o lagos que corresponde al (97.34%) del área total y el restante (2.66%) 11.60 hectáreas, se realiza en jaulas y/o jaulones flotantes en el embalse de Betania utilizadas en espejo de agua para la producción intensiva de mojarra roja principalmente.

En el año 2007 se registró una **producción** piscícola de 15.252.5 toneladas frente a las 14.304 toneladas, obtenidas en el año anterior comparativo, lo que significó un crecimiento del (6.63%) que en valores absolutos corresponde a 948 toneladas más de pescado producidas que las registradas el año 2006. Aunque se puede observar un crecimiento, éste pudo ser mayor, pero debido a varios factores que se acumularon en su momento y que fundamentalmente tuvieron que ver con: el bajo nivel del embalse de Betania y el caudal de los ríos que lo alimentan, ocasionado por el intenso verano como resultado del Fenómeno el Niño, los altos niveles de lodo en las aguas del río Páez, como efecto del deshielo del Nevado del Huila (erupción del 12 de febrero), exceso de biomasa por época de cuaresma y el deficiente control y manejo del ordenamiento del embalse; hicieron que gran parte de la cosecha del primer semestre de 2007, colapsara presentando un alto nivel de mortalidad calculado en 2.276 toneladas de biomasa.

TABLA 48. COMPORTAMIENTO DE LA PRODUCCION y EMPLEO PISCÍCOLA AÑO 2006-2007

CONCEPTO	2006	2007	Diferencia (+/- ton)	Índice Conversión Empleo	Nuevos Empleos Generados
Producción Tilapia en Estanques (ton)	5.979	6.246.4	267.4	0.20	53.48
Producción de Tilapia en Jaulas (ton)	7.733	8.353.3	620.3	0.16	99.25
Producción total de Tilapia (ton)	13.712	14.599.7	887.7		152.73
Estimativo Producción Piscícola total (sumando otras especies)	14.304.4	15.252.5	948.1		

FUENTE: Evaluaciones Agropecuarias Secretaría de Agricultura y Minería
Cadena Piscícola

Del total piscícola producido durante el 2007, el (95.75%) corresponde a Tilapia, de los cuales el (57.22%) que corresponde a 8.353.3 toneladas, se causó bajo el sistema intensivo de jaulas y/o

jaulones flotantes y el (42.78%) que suman 6.246.4 toneladas, se desarrolló en estanques en tierra. De otro lado del total producido en el sistema intensivo, se calculó una producción de 3.800 toneladas que corresponden al (45.50%) en la especie tilapia trichalada o negra, especie que en los últimos dos años ha ofrecido buenos rendimientos y consistencia en el filete, cumpliendo condiciones ideales para exportación. El restante (54.50%) que equivale a 4.553.3 toneladas, continúa siendo la tilapia roja. *Ver anexos Evaluación Piscícola.*

NUMERO DE ESTANQUES: Para el año 2007 se registraron 6.604 estanques en tierra, frente a los 6.163 estanques contabilizados el año anterior, lo que indicó un aumento del (7.51%) al sumar 441 estanques más que los alcanzados en el periodo anterior 2006. De la misma manera el área tuvo un creciente comportamiento al pasar de 3.330.792 m2 en el 2006 a 4.247.753 m^2 de espejo de agua, presentando un crecimiento de (25.25%) al contabilizarse 916.961 metros cuadrados más que los alcanzados el año anterior 2006. Esta dinámica en el uso de estanques en tierra se debe fundamentalmente al fruto de una mayor tecnificación en el manejo del cultivo en estanques, permitiendo aumentar las densidades de siembra y por ende mejorando la producción, otra razón es el incremento de área para la explotación de alevinaje, el insumo primordial en el crecimiento de este sector.

La zona norte participó con el (50.67%) del área total departamental en espejo de agua (2.152.681 m^2), seguida por la zona centro con el (35.62%) equivalentes a (1.513.261 m^2), la zona occidente (7.78%) para (330.550 m^2) y la zona sur con el restante (5.91%) que suman (251.261 m^2) en espejo de agua. Los municipios más representativos en este sistema de producción son Aipe (27.87%) 1.184.200 m2, que aunque es el primero en área, no lo es en producción, puesto que la mayoría de estas son utilizadas para la explotación de alevinos. Garzón con (22.71%) 964.700 m^2 del espejo de agua total departamental, seguido por Gigante (7.75%) 329.216 m^2, Tello (4.69%) 199.300 m^2, Neiva (4.54%) 193.000 m^2, y Rivera (4.11%) 174.700 m^2 en espejo de agua. Como se observa estos seis municipios suman el (71.68%) 3.045.116 m^2 de la infraestructura en tierra para la explotación piscícola del Huila. *Ver Anexos Infraestructura Piscícola*

JAULAS FLOTANTES: El departamento del Huila, año tras año sigue mejorando este sistema productivo, mostrando una infraestructura de producción intensiva de 11.60 hectáreas en espejo de agua con un crecimiento del (12.0%) desarrollada en un (99.43%) en el embalse de Betania e integrando a los municipios de Yaguará, Hobo y Campoalegre; los cual presentó para el año 2007 un total de 960 unidades de producción (211 jaulas y 749 jaulones). Hay que destacar que la variación no es significativa en las unidades de producción lo importante de anotar es la reconversión de las antiguas jaulas flotantes por jaulones, los cuales presentan mayor capacidad de producción. *Ver Anexos Infraestructura Piscícola*

ANEXOS

GOBERNACIÓN DEL HUILA
SECRETARÍA DE AGRICULTURA Y MINERÍA
Comportamiento Agropecuario Año 2007

TABLA 1. COMPORTAMIENTO DE LOS CULTIVOS TRANSITORIOS BÁSICOS EN EL DEPARTAMENTO DEL HUILA EVALUACION AÑO 2007

CULTIVOS TRANSITORIOS BASICOS	2006 SEMESTRES		TOTAL AÑO 2006	2007 SEMESTRES		TOTAL AÑO 2007	VARIACIONES					
							RELATIVA(%)			ABSOLUTA		
	A	B		A	B*		07A/06A	07B/06B	TOTAL 2007/2006	07A/06A	07B/06B	TOTAL 2007/2006
ALGODÓN												
Superficie Sembrada (Has)	1.027,3		1.027,3	1.454,6		1.454,6	41,6		41,6	427		427
Superficie Cosechada (Has)	1.027,3		1.027,3	1.454,6		1.454,6	41,6		41,6	427		427
Producción (Tons) Semilla	2.980,4		2.980,4	4.152,7		4.152,7	39,3		39,3	1.172		1.172
Rendimiento (Ton/Ha)	2,90		2,90	2,85		2,85	-1,6		-1,6	-0,046		-0,046
ARROZ RIEGO												
Superficie Sembrada (Has)	15.251,0	15.062,0	30.313,0	16.054,0	15.030,0	31.084,0	5,3	-0,2	2,5	803	-32	771
Superficie Cosechada (Has)	15.251,0	15.062,0	30.313,0	15.990,0	15.030,0	31.020,0	4,8	-0,2	2,3	739	-32	707
Producción (Tons) Paddy Verde	106.763,5	105.754,0	212.517,5	109.549,8	105.207,0	214.756,8	2,6	-0,5	1,1	2.786	-547	2.239
Rendimiento (Kg/Ha)	7,00	7,02	7,01	6,9	7,0	6,92	-2,1	-0,3	-1,2	-0,15	-0,02	-0,09
MAIZ TECNIFICADO [+]												
Superficie Sembrada (Has)	5.147,0	5.720,0	10.867,0	6.443,0	6.373,0	12.816,0	25,2	11,4	17,9	1.296	653	1.949
Superficie Cosechada (Has)	5.128,0	5.720,0	10.848,0	6.409,0	6.373,0	12.782,0	25,0	11,4	17,8	1.281	653	1.934
Producción (Tons) Grano Seco	18.398,5	20.875,8	39.274,3	22.472,4	22.452,0	44.924,4	22,1	7,6	14,4	4.074	1.576	5.650
Rendimiento (Ton/Ha)	3,59	3,65	3,62	3,51	3,52	3,51	-2,3	-3,5	-2,9	-0,08	-0,13	-0,11
MAIZ TRADICONAL [+]												
Superficie Sembrada (Has)	10.296,0	10.056,0	20.352,0	11.610,0	10.973,0	22.583,0	12,8	9,1	11,0	1.314	917	2.231
Superficie Cosechada (Has)	10.271,0	10.041,0	20.312,0	11.536,0	10.973,0	22.509,0	12,3	9,3	10,8	1.265	932	2.197
Producción (Tons) Grano Seco	15.477,1	15.180,7	30.657,8	16.912,5	16.262,9	33.175,4	9,3	7,1	8,2	1.435	1.082	2.518
Rendimiento (Ton/Ha)	1,51	1,51	1,51	1,47	1,48	1,47	-2,7	-2,0	-2,4	-0,041	-0,030	-0,035
FRIJOL TECNIFICADO												
Superficie Sembrada (Has)	8.502,0	8.809,0	17.311,0	8.656,0	8.221,0	16.877,0	1,8	-6,7	-2,5	154	-588	-434
Superficie Cosechada (Has)	8.502,0	8.809,0	17.311,0	8.538,0	8.221,0	16.759,0	0,4	-6,7	-3,2	36	-588	-552
Producción (Tons) Grano Seco	12.302,8	12.941,0	25.243,8	11.864,5	11.771,6	23.636,1	-3,6	-9,0	-6,4	-438	-1.169	-1.608
Rendimiento (Ton/Ha)	1,45	1,47	1,46	1,4	1,4	1,41	-4,0	-2,5	-3,3	-0,057	-0,037	-0,048
FRIJOL TRADICIONAL												
Superficie Sembrada (Has)	4.500,0	4.006,0	8.506,0	4.148,0	4.016,0	8.164,0	-7,8	0,2	-4,0	-352	10	-342
Superficie Cosechada (Has)	4.474,0	4.006,0	8.480,0	4.073,0	4.006,0	8.079,0	-9,0	0,0	-4,7	-401	0	-401
Producción (Tons) Grano Seco	3.452,0	3.040,0	6.492,0	2.965,4	2.918,7	5.884,0	-14,1	-4,0	-9,4	-487	-121	-608
Rendimiento (Ton/Ha)	0,77	0,76	0,77	0,7	0,7	0,73	-5,6	-4,0	-4,9	-0,04	-0,03	-0,037
SORGO												
Superficie Sembrada (Has)	1.206,0	1.330,0	2.536,0	1.352,0	1.097,0	2.449,0	12,1	-17,5	-3,4	146	-233	-87
Superficie Cosechada (Has)	1.206,0	1.330,0	2.536,0	1.352,0	1.097,0	2.449,0	12,1	-17,5	-3,4	146	-233	-87
Producción (Tons) Grano Seco	4.741,5	5.064,0	9.805,5	5.130,5	4.066,9	9.197,4	8,2	-19,7	-6,2	389	-997	-608
Rendimiento (Ton/Ha)	3,93	3,81	3,87	3,79	3,71	3,76	-3,5	-2,6	-2,9	-0,14	-0,10	-0,11
TABACO RUBIO												
Superficie Sembrada (Has)	1.389,0	679,2	2.068,2	1.530,0	373,8	1.903,8	10,2	-45,0	-8,0	141,00	-305,45	-164
Superficie Cosechada (Has)	1.389,0	679,2	2.068,2	1.530,0	373,8	1.903,8	10,2	-45,0	-8,0	141,00	-305,45	-164
Producción (Tons) Hoja Seca	3.186,6	1.624,0	4.810,6	3.702,9	903,8	4.606,7	16,2	-44,3	-4,2	516,30	-720,23	-204
Rendimiento (Ton/Ha)	2,29	2,39	2,33	2,42	2,42	2,42	5,5	1,1	4,0	0,13	0,03	0,09
SUBTOTAL TRANS. BASICOS A.S.	**47.318,3**	**45.662,2**	**92.980,5**	**51.247,6**	**46.083,8**	**97.331,3**	**8,3**	**0,9**	**4,7**	**3.929,3**	**421,6**	**4.350,8**
SUBTOTAL TRANS. BASICOS A.C.	**47.248,3**	**45.647,2**	**92.895,5**	**50.882,6**	**46.073,8**	**96.956,3**	**7,7**	**0,9**	**4,4**	**3.634,3**	**426,6**	**4.060,8**
SUBTOTAL TRANS. BASICOS P.	**167.302,4**	**164.479,5**	**331.781,9**	**176.750,6**	**163.582,8**	**340.333,5**	**5,6**	**-0,5**	**2,6**	**9.448,2**	**-896,7**	**8.551,6**

FUENTE: EVALUACIONES AGRICOLAS - SECRETARIA DE AGRICULTURA Y MINERIA
FENANCE. CADENA TABACO, ICA

A.S : Area Sembrada (Has). **A.C :** Area Cosechada (Has). **P :** Producción (Ton)

***** Preliminar

(+) Corresponde a la sumatoria de Maíz Blanco y Amarillo

GOBERNACIÓN DEL HUILA
SECRETARÍA DE AGRICULTURA Y MINERÍA
Comportamiento Agropecuario Año 2007

TABLA 2. COMPORTAMIENTO DE LOS CULTIVOS TRANSITORIOS HORTALIZAS EN EL DEPARTAMENTO HUILA EVALUACION AÑO 2007

CULTIVOS TRANSITORIOS HORTALIZAS	2006 SEMESTRES		TOTAL AÑO 2006	2007 SEMESTRES		TOTAL AÑO 2007	VARIACIONES					
							RELATIVA(%)			ABSOLUTA		
	A	B		A	B*		07A/06A	07B/06B	TOTAL 2007/2006	07A/06A	07B/06B	TOTAL 2007/2006
AHUYAMA												
Superficie Sembrada (Has)	247,0	227,0	474,0	227,0	147,0	374,0	-8,1	-35,2	-21,1	-20	-80	-100
Superficie Cosechada (Has)	242,0	227,0	469,0	224,0	147,0	371,0	-7,4	-35,2	-20,9	-18	-80	-98
Producción (Tons) Fruta	4.315,0	3.606,0	7.921,0	3.927,0	2.521,0	6.448,0	-9,0	-30,1	-18,6	-388	-1.085	-1.473
Rendimiento (Ton/Ha)	17,83	15,89	16,89	17,5	17,1	17,38	-1,7	8,0	2,9	-0,30	1,26	0,49
ARVEJA												
Superficie Sembrada (Has)	860,0	852,0	1.712,0	869,0	913,0	1.782,0	1,0	7,2	4,1	9	61	70
Superficie Cosechada (Has)	850,0	852,0	1.702,0	838,0	911,0	1.749,0	-1,4	6,9	2,8	-12	59	47
Producción (Tons) Verde	4.846,1	4.871,0	9.717,1	4.663,4	5.216,0	9.879,4	-3,8	7,1	1,7	-183	345	162
Rendimiento (Ton/Ha)	5,70	5,72	5,71	5,6	5,7	5,65	-2,4	0,1	-1,1	-0,14	0,01	-0,06
HABICHUELA												
Superficie Sembrada (Has)	463,0	393,0	856,0	443,0	377,5	820,5	-4,3	-3,9	-4,1	-20	-16	-36
Superficie Cosechada (Has)	463,0	393,0	856,0	439,0	377,5	816,5	-5,2	-3,9	-4,6	-24	-16	-40
Producción (Tons) Verde	3.613,0	3.121,5	6.734,5	3.357,0	3.023,4	6.380,4	-7,1	-3,1	-5,3	-256	-98	-354
Rendimiento (Ton/Ha)	7,80	7,94	7,87	7,6	8,0	7,81	-2,0	0,8	-0,7	-0,16	0,07	-0,05
HORTALIZAS (VARIAS)												
Superficie Sembrada (Has)	333,0	335,0	668,0	310,5	335,0	645,5	-6,8	0,0	-3,4	-23	0	-23
Superficie Cosechada (Has)	333,0	335,0	668,0	301,5	335,0	636,5	-9,5	0,0	-4,7	-32	0	-32
Producción (Tons) Verde	1.920,6	1.935,5	3.856,1	1.788,1	1.976,3	3.764,3	-6,9	2,1	-2,4	-133	41	-92
Rendimiento (Ton/Ha)	5,77	5,78	5,77	5,9	5,9	5,91	2,8	2,1	2,5	0,16	0,12	0,14
CEBOLLA CABEZONA												
Superficie Sembrada (Has)	29,0	25,0	54,0	22,0	9,5	31,5	-24,1	-62,0	-41,7	-7	-16	-23
Superficie Cosechada (Has)	29,0	25,0	54,0	22,0	9,5	31,5	-24,1	-62,0	-41,7	-7	-16	-23
Producción (Tons) Bulbo	456,0	396,0	852,0	341,0	151,0	492,0	-25,2	-61,9	-42,3	-115	-245	-360
Rendimiento (Ton/Ha)	15,72	15,84	15,78	15,5	15,9	15,62	-1,4	0,3	-1,0	-0,22	0,05	-0,16
MELÓN												
Superficie Sembrada (Has)	11,0	10,0	21,0	11,0	21,0	32,0	0,0	110,0	52,4	0	11	11
Superficie Cosechada (Has)	11,0	10,0	21,0	11,0	21,0	32,0	0,0	110,0	52,4	0	11	11
Producción (Tons) Fruta	214,0	163,0	377,0	214,0	414,0	628,0	0,0	154,0	66,6	0	251	251
Rendimiento (Ton/Ha)	19,45	16,30	17,95	19,5	19,7	19,63	0,0	20,9	9,3	0,00	3,41	1,67

FUENTE: EVALUACIONES AGRICOLAS - SECRETARIA DE AGRICULTURA Y MINERIA
A.S : Area Sembrada (Has). **A.C :** Area Cosechada (Has). **P :** Producción (Ton)
***** Preliminar

Continúa TABLA 2. COMPORTAMIENTO DE LOS CULTIVOS TRANSITORIOS HORTALIZAS EN EL DEPARTAMENTO HUILA EVALUACION AÑO 2007

CULTIVOS TRANSITORIOS HORTALIZAS	2006 SEMESTRES		TOTAL AÑO 2006	2007 SEMESTRES		TOTAL AÑO 2007	VARIACIONES					
							RELATIVA(%)			ABSOLUTA		
	A	B		A	B*		07A/06A	07B/06B	TOTAL 2007/2006	07A/06A	07B/06B	TOTAL 2007/2006
PAPA												
Superficie Sembrada (Has)	30,0	31,0	61,0	23,0	23,0	46,0	-23,3	-25,8	-24,6	-7	-8	-15
Superficie Cosechada (Has)	30,0	31,0	61,0	23,0	23,0	46,0	-23,3	-25,8	-24,6	-7	-8	-15
Producción (Tons) Tubérculo	379,0	405,0	784,0	259,0	256,0	515,0	-31,7	-36,8	-34,3	-120	-149	-269
Rendimiento (Ton/Ha)	12,63	13,06	12,85	11,3	11,1	11,20	-10,9	-14,8	-12,9	-1,37	-1,93	-1,66
PEPINO COHOMBRO												
Superficie Sembrada (Has)	7,0	4,0	11,0	8,0	5,0	13,0	14,3		18,2	1	1	2
Superficie Cosechada (Has)	7,0	4,0	11,0	8,0	5,0	13,0	14,3		18,2	1	1	2
Producción (Tons) Fruto	120,0	62,0	182,0	120,5	66,0	186,5	0,4		2,5	1	4	5
Rendimiento (Ton/Ha)	17,14	15,50	16,55	15,1	13,2	14,35	-12,1		-13,3	-2,08		-2,20
PIMENTÓN												
Superficie Sembrada (Has)	69,5	54,5	124,0	224,5	204,0	428,5	223,0	274,3	245,6	155	150	305
Superficie Cosechada (Has)	69,5	54,5	124,0	224,5	204,0	428,5	223,0	274,3	245,6	155	150	305
Producción (Tons) Fruto	666,5	538,5	1.205,0	1.574,5	1.522,0	3.096,5	136,2	182,6	157,0	908	984	1.892
Rendimiento (Ton/Ha)	9,59	9,88	9,72	7,0	7,5	7,23	-26,9	-24,5	-25,6	-2,58	-2,42	-2,49
SANDÍA												
Superficie Sembrada (Has)	83,5	77,5	161,0	98,5	90,0	188,5	18,0	16,1	17,1	15	13	28
Superficie Cosechada (Has)	83,5	77,5	161,0	98,5	90,0	188,5	18,0	16,1	17,1	15	13	28
Producción (Tons) Fruta	1.498,5	1.381,5	2.880,0	1.766,0	1.706,0	3.472,0	17,9	23,5	20,6	268	325	592
Rendimiento (Ton/Ha)	17,95	17,83	17,89	17,9	19,0	18,42	-0,1	6,3	3,0	-0,02	1,13	0,53
TOMATE DE MESA												
Superficie Sembrada (Has)	934,0	904,0	1.838,0	746,0	841,0	1.587,0	-20,1	-7,0	-13,7	-188	-63	-251
Superficie Cosechada (Has)	934,0	904,0	1.838,0	733,0	841,0	1.574,0	-21,5	-7,0	-14,4	-201	-63	-264
Producción (Tons) Verde	19.359,0	18.181,0	37.540,0	14.178,0	16.322,0	30.500,0	-26,8	-10,2	-18,8	-5.181	-1.859	-7.040
Rendimiento (Ton/Ha)	20,73	20,11	20,42	19,3	19,4	19,38	-6,7	-3,5	-5,1	-1,38	-0,70	-1,05
SUBTOTAL TRANS. HORTALIZAS A.S.	**3.067,0**	**2.913,0**	**5.980,0**	**2.982,5**	**2.966,0**	**5.948,5**	**-2,8**	**1,8**	**-0,5**	**-85**	**53**	**-32**
SUBTOTAL TRANS. HORTALIZAS A.C.	**3.052,0**	**2.913,0**	**5.965,0**	**2.922,5**	**2.964,0**	**5.886,5**	**-4,2**	**1,8**	**-1,3**	**-130**	**51**	**-79**
SUBTOTAL TRANS. HORTALIZAS P.	**37.387,7**	**34.661,0**	**72.048,7**	**32.188,5**	**33.173,7**	**65.362,1**	**-13,9**	**-4,3**	**-9,3**	**-5.199**	**-1.487**	**-6.687**

FUENTE: EVALUACIONES AGRICOLAS - SECRETARIA DE AGRICULTURA Y MINERIA

A.S : Area Sembrada (Has). **A.C :** Area Cosechada (Has). **P :** Producción (Ton)

***** Preliminar

GOBERNACIÓN DEL HUILA
SECRETARÍA DE AGRICULTURA Y MINERÍA
Comportamiento Agropecuario Año 2007

TABLA 3. COMPORTAMIENTO DE LOS CULTIVOS PERMANENTES Y SEMIPERMANENTES BÁSICOS Y ANUALES EN EL DEPARTAMENTO DEL HUILA EVALUACION AÑO 2007

CULTIVOS PERM. SEMIPEM Y ANUALES BASICOS	2006	2007	VARIACIONES RELATIVA(%) 2007/2006	VARIACIONES ABSOLUTA 2007/2006
ACHIRA				
Superficie Sembrada (Has)	234,0	232,5	-0,6	-1,5
Superficie Cosechada (Has)	234,0	230,0	-1,7	-4,0
Producción (Tons) Almidón	401,7	418,9	4,3	17,2
Rendimiento (Ton/Ha)	1,72	1,8	6,1	0,10
ARRACACHA				
Superficie Sembrada (Has)	712,5	636,0	-10,7	-76,5
Superficie Cosechada (Has)	702,5	629,0	-10,5	-73,5
Producción (Tons) Tubérculo	5.591,5	4.900,5	-12,4	-691,0
Rendimiento (Kg/Ha)	7,96	7,8	-2,1	-0,168
CEBOLLA JUNCA				
Superficie Sembrada (Has)	533,0	469,5	-11,9	-63,5
Superficie Cosechada (Has)	533,0	465,5	-12,7	-67,5
Producción (Tons) Tallo	6.661,5	5.948,8	-10,7	-712,7
Rendimiento (Ton/Ha)	12,50	12,8	2,3	0,281
YUCA				
Superficie Sembrada (Has)	4.921,0	4.681,0	-4,9	-240,0
Superficie Cosechada (Has)	4.855,0	4.540,0	-6,5	-315,0
Producción (Tons) Tubérculo	32.854,8	31.351,5	-4,6	-1.503,3
Rendimiento (Ton/Ha)	6,77	6,9	2,0	0,138
CACAO				
Superficie Sembrada (Has)	9.892,5	10.684,0	8,0	791,5
Superficie Cosechada (Has)	9.405,0	9.188,5	-2,3	-216,5
Producción (Tons) Grano Seco	3.303,7	4.447,5	34,6	1.143,8
Rendimiento (Ton/Ha)	0,351	0,484	37,8	0,133
CAÑA PANELERA				
Superficie Sembrada (Has)	15.807,0	16.989,2	7,5	1.182,2
Superficie Cosechada (Has)	15.392,0	14.864,2	-3,4	-527,8
Producción (Tons) Panela	158.796,8	152.329,9	-4,1	-6.466,9
Rendimiento (Ton/Ha)	10,32	10,25	-0,7	-0,07
PLATANO SOLO				
Superficie Sembrada (Has)	1.911,0	1.903,0	-0,4	-8,0
Superficie Cosechada (Has)	1.748,0	1.788,5	2,3	40,5
Producción (Tons) Racimo	16.774,0	14.186,6	-15,4	-2.587,5
Rendimiento (Ton/Ha)	9,60	7,93	-17,3	-1,66
PLATANO INTERCALADO				
Superficie Sembrada (Has)	26.043,00	25.884,0	-0,6	-159,0
Superficie Cosechada (Has)	24.959,00	24.313,0	-2,6	-646,0
Producción (Tons) Racimo	84.073,80	72.199,7	-14,1	-11.874,1
Rendimiento (Ton/Ha)	3,37	2,97	-11,8	-0,399
CAFÉ				
Superficie Sembrada (Has)	95.645,9	96.427,9	0,8	782,0
Superficie Cosechada (Has)	86.962,0	89.661,6	3,1	2.699,6
Producción (Tons) Pergamino Seco	130.000,0	129.052,5	-0,7	-947,5
Rendimiento (Ton/Ha)	1,49	1,44	-3,7	-0,06
SUBTOTAL PERM-ANUAL BASICOS A.S.	**155.699,9**	**157.907,1**	**1,4**	**2.207,2**
SUBTOTAL PERM-ANUAL BASICOS A.C.	**144.790,5**	**145.680,3**	**0,6**	**889,8**
SUBTOTAL PERM-ANUAL BASICOS P.	**438.457,8**	**414.835,9**	**-5,4**	**-23.621,8**

FUENTE: EVALUACIONES AGRICOLAS - SECRETARIA DE AGRICULTURA Y MINERIA
Federación Nal. De Cacaoteros Huila / Comité Departamental de Cafeteros del Huila

A.S : Area Sembrada (Has). **A.C :** Area Cosechada (Has). **P :** Producción (Ton)
(+) Corresponde a la sumatoria de Plátano Solo y Plátano Intercalado

TABLA 4. COMPORTAMIENTO DE LOS CULTIVOS PERMANENTES SIMIPERMANENTES FRUTALES EN EL DEPARTAMENTO DEL HUILA EVALUACION AÑO 2007

CULTIVOS PERMAN Y SEMIPEM FRUTALES	2006	2007	VARIACIONES RELATIVA(%) TOTAL 2007/2006	VARIACIONES ABSOLUTA TOTAL 2007/2006
AGUACATE				
Superficie Sembrada (Has)	185,0	212,5	14,9	27,5
Superficie Cosechada (Has)	147,0	149,8	1,9	2,8
Producción (Tons) Fruta	1.732,0	1.810,2	4,5	78,2
Rendimiento (Ton/Ha)	11,78	12,1	2,6	0,30
BADEA				
Superficie Sembrada (Has)	75,50	85,5	13,2	10,0
Superficie Cosechada (Has)	61,00	57,5	-5,7	-3,5
Producción (Tons) Fruta	978,50	864,5	-11,7	-114,0
Rendimiento (Ton/Ha)	16,04	15,0	-6,3	-1,01
BANANO				
Superficie Sembrada (Has)	970,00	1.083,0	11,6	113,0
Superficie Cosechada (Has)	835,00	950,0	13,8	115,0
Producción (Tons) Fruta	8.157,50	8.342,5	2,3	185,0
Rendimiento (Ton/Ha)	9,77	8,8	-10,1	-1,0
CURUBA				
Superficie Sembrada (Has)	42,00	51,0	21,4	9,0
Superficie Cosechada (Has)	38,00	35,0	-7,9	-3,0
Producción (Tons) Fruta	375,00	282,5	-24,7	-92,5
Rendimiento (Ton/Ha)	9,87	8,07	-18,2	-1,80
CÍTRICOS				
Superficie Sembrada (Has)	1.043,00	1.052,0	0,9	9,00
Superficie Cosechada (Has)	965,00	991,5	2,7	26,50
Producción (Tons) Fruta	9.477,50	8.994,0	-5,1	-483,50
Rendimiento (Ton/Ha)	9,82	9,07	-7,6	-0,75
CHOLUPA				
Superficie Sembrada (Has)	150,00	171,5	14,3	21,50
Superficie Cosechada (Has)	124,50	115,5	-7,2	-9,00
Producción (Tons) Fruta	1.609,00	1.322,8	-17,8	-286,25
Rendimiento (Ton/Ha)	12,92	11,45	-11,4	-1,47
GUAYABA &				
Superficie Sembrada (Has)	116,00	155,0	33,6	39,00
Superficie Cosechada (Has)	114,00	132,0	15,8	18,00
Producción (Tons) Fruta	682,10	782,9	14,8	100,80
Rendimiento (Ton/Ha)	5,98	12,57	110,0	6,58
GUANÁBANA				
Superficie Sembrada (Has)	104,00	118,5	13,9	14,50
Superficie Cosechada (Has)	97,50	97,0	-0,5	-0,50
Producción (Tons) Fruta	774,00	745,6	-3,7	-28,40
Rendimiento (Ton/Ha)	7,94	7,69	-3,2	-0,25
GRANADILLA				
Superficie Sembrada (Has)	2.326,50	2.848,5	22,4	522,00
Superficie Cosechada (Has)	1.770,50	2.104,5	18,9	334,00
Producción (Tons) Fruta	24.418,00	25.941,3	6,2	1.523,25
Rendimiento (Ton/Ha)	13,79	12,33	-10,6	-1,47
LULO				
Superficie Sembrada (Has)	1.711,00	2.095,0	22,4	384,00
Superficie Cosechada (Has)	1.215,00	1.476,0	21,5	261,00
Producción (Tons) Fruta	10.857,40	12.223,7	12,6	1.366,30
Rendimiento (Ton/Ha)	8,94	8,28	-7,3	-0,65

FUENTE: EVALUACIONES AGRICOLAS - SECRETARIA DE AGRICULTURA Y MINERIA **A.S :** Area Sembrada (Has). **A.C :** Area Cosechada (Has). **P :** Producción (Ton)

& Incluye Común y Pera desde 2007

Continúa TABLA 4. COMPORTAMIENTO DE LOS CULTIVOS PERMANENTES SIMIPERMANENTES FRUTALES EN EL DEPARTAMENTO DEL HUILA EVALUACION AÑO 2007

CULTIVOS PERMAN Y SEMIPEM FRUTALES	2006	2007	VARIACIONES RELATIVA(%) TOTAL 2007/2006	VARIACIONES ABSOLUTA TOTAL 2007/2006
MANGO				
Superficie Sembrada (Has)	131,0	142,0	8,4	11,0
Superficie Cosechada (Has)	114,0	125,0	9,6	11,0
Producción (Tons) Fruta	1.421,0	1.475,5	3,8	54,5
Rendimiento (Ton/Ha)	12,46	11,80	-5,3	-0,66
MARACUYÁ				
Superficie Sembrada (Has)	1.469,0	1.580,0	7,6	111,00
Superficie Cosechada (Has)	1.083,0	1.286,0	18,7	203,00
Producción (Tons) Fruta	21.341,5	24.189,0	13,3	2.847,50
Rendimiento (Ton/Ha)	19,71	18,81	-4,5	-0,90
MORA				
Superficie Sembrada (Has)	1125,0	1.381,0	22,8	256,00
Superficie Cosechada (Has)	732,5	994,0	35,7	261,50
Producción (Tons) Fruta	6181,3	7.211,3	16,7	1.030,00
Rendimiento (Ton/Ha)	8,44	7,25	-14,0	-1,18
PAPAYA				
Superficie Sembrada (Has)	202,0	213,5	5,7	11,50
Superficie Cosechada (Has)	172,0	187,5	9,0	15,50
Producción (Tons) Fruta	2.856,0	3.094,8	8,4	238,80
Rendimiento (Ton/Ha)	16,60	16,51	-0,6	-0,10
PIÑA				
Superficie Sembrada (Has)	305,5	335,5	9,8	30,00
Superficie Cosechada (Has)	268,5	292,0	8,8	23,50
Producción (Tons) Fruta	4.449,0	4.756,0	6,9	307,00
Rendimiento (Ton/Ha)	16,57	16,29	-1,7	-0,28
PITAHAYA				
Superficie Sembrada (Has)	70,0	105,0	50,0	35,00
Superficie Cosechada (Has)	14,0	25,0	78,6	11,00
Producción (Tons) Fruta	98,0	482,0	391,8	384,00
Rendimiento (Ton/Ha)	7,00	19,28	175,4	12,28
TOMATE DE ÁRBOL				
Superficie Sembrada (Has)	839,5	826,0	-1,6	-13,50
Superficie Cosechada (Has)	661,0	711,5	7,6	50,50
Producción (Tons) Fruta	5.837,5	5.826,7	-0,2	-10,80
Rendimiento (Ton/Ha)	8,83	8,19	-7,3	-0,64
UVA				
Superficie Sembrada (Has)	391,5	397,5	1,5	6,00
Superficie Cosechada (Has)	251,5	304,5	21,1	53,00
Producción (Tons) Fruta	2.569,6	3.034,3	18,1	464,70
Rendimiento (Ton/Ha)	10,22	9,96	-2,5	-0,25
UCHUVA				
Superficie Sembrada (Has)	0,0	0,0	#¡DIV/0!	0,00
Superficie Cosechada (Has)	0,0	0,0	#¡DIV/0!	0,00
Producción (Tons) Fruta	0,0	0,0	#¡DIV/0!	0,00
Rendimiento (Ton/Ha)	#¡DIV/0!	#¡DIV/0!	#¡DIV/0!	#¡DIV/0!
SUBTOTAL PERM Y SEMIP FRUTAL A.S.	**11.256,5**	**12.853**	**14,2**	**1.597**
SUBTOTAL PERM Y SEMIP FRUTAL A.C.	**8.664,0**	**9.730**	**12,3**	**1.066**
SUBTOTAL PERM Y SEMI FRUTALES P.	**103.814,9**	**111.380**	**7,3**	**7.565**

FUENTE: EVALUACIONES AGRICOLAS - SECRETARIA DE AGRICULTURA Y MINERIA
CADENA FRUTÍCOLA, PRODUCTORES FRUTÍCOLAS

A.S : Area Sembrada (Has). **A.C :** Area Cosechada (Has). **P :** Producción (Ton)

TABLA 5. COMPORTAMIENTO AGRÍCOLA EN EL DEPARTAMENTO DEL HUILA EVALUACION AÑO 2007

CULTIVOS	2006 SEMESTRES		TOTAL AÑO 2006	2007 SEMESTRES		TOTAL AÑO 2007	VARIACIONES					
							RELATIVA(%)			ABSOLUTA		
	A	B		A	B		07A/06A	07B/06B	TOTAL 2007/2006	07A/06A	07B/06B	TOTAL 2007/2006
GRAN TOTAL TRANSITORIOS												
Superficie Sembrada (Has)	50.385,3	48.575,2	98.960,5	54.230,1	49.049,8	103.279,8	7,6	1,0	4,4	3.844,8	474,6	4.319,3
Superficie Cosechada (Has)	50.300,3	48.560,2	98.860,5	53.805,1	49.037,8	102.842,8	7,0	1,0	4,0	3.504,8	477,6	3.982,3
Producción (Tons)	204.690,1	199.140,5	403.830,6	208.939,1	196.756,5	405.695,6	2,1	-1,2	0,5	4.249,0	-2.384,0	1.865,0
GRAN TOTAL PERMAMENTES, SEMI PERM Y ANUALES. &												
Superficie. Total Plantada (Has)			166.956,4			170.760			2,3			3.803,7
Superficie Cosechada (Has)			153.454,5			155.410			1,3			1.955,6
Producción (Tons)			542.272,7			526.215			-3,0			-16.057,2
GRAN TOTAL AGRICOLA												
Sup. Sembrada A.S.			**265.916,9**			**274.040,0**			**3,05**			**8.123,1**
Sup. Cosechada A.C.			**252.315,0**			**258.252,9**			**2,35**			**5.937,9**
Producción P.			**946.103,3**			**931.911,0**			**-1,50**			**-14.192,3**

A.S : Area Sembrada (Has). **A.C :** Area Cosechada (Has). **P :** Producción (Ton).

FUENTE: EVALUACIONES AGRICOLAS - SECRETARIA DE AGRICULTURA Y MINERIA
GREMIOS DE LA PRODUCCIÓN
PRODUCTORES
CADENAS PRODUCTIVAS
I.C.A
C.A.M. - CORREDOR BIOLÓGICO

TABLA 6 PRECIOS PAGADO AL PRODUCTOR Y COSTOS DE PRODUCCION PROMEDIOS PARA CULTIVOS TRANSITORIOS AÑO 2006 - 2007

CULTIVOS	2006	2007	VARIACION	
			ABSOLUTA ($) 2007/2006	RELATIVA (%) 2007/2006
ALGODÓN				
Costos de Produccion ($/Ha)	4.815.000	4.950.000	135.000	2,8
Precio Pagado al Productor ($/Ton)	1.850.000	1.942.500	92.500	5,0
ARROZ RIEGO				
Costos de Produccion ($/Ha)	4.249.811	4.363.918	114.107	2,7
Precio Pagado al Productor ($/Ton)	618.000	639.931	21.931	3,5
ARVEJA				
Costos de Produccion ($/Ha)	3.411.290	3.513.563	102.273	3,0
Precio Pagado al Productor ($/Ton)	1.538.107	1.752.488	214.381	13,9
FRIJOL TECNIFICADO				
Costos de Produccion ($/Ha)	3.695.000	3.800.000	105.000	2,8
Precio Pagado al Productor ($/Ton)	3.320.632	3.126.253	-194.379	-5,9
FRIJOL TRADICIONAL				
Costos de Produccion ($/Ha)	1.270.000	1.300.000	30.000	2,4
Precio Pagado al Productor ($/Ton)	2.887.910	2.710.337	-177.573	-6,1
MAIZ TECNIFICADO BLANCO				
Costos de Produccion ($/Ha)	2.114.350	2.210.000	95.650	4,5
Precio Pagado al Productor ($/Ton)	621.944	682.583	60.639	9,7
MAIZ TECNIFICADO AMARILLO				
Costos de Produccion ($/Ha)	2.114.350	2.210.000	95.650	4,5
Precio Pagado al Productor ($/Ton)	603.361	654.423	51.062	8,5
MAIZ TRADICIONAL BLANCO				
Costos de Produccion ($/Ha)	874.000	912.500	38.500	4,4
Precio Pagado al Productor ($/Ton)	608.987	652.601	43.614	7,2
MAIZ TRADICIONAL AMARILLO				
Costos de Produccion ($/Ha)	874.000	912.500	38.500	4,4
Precio Pagado al Productor ($/Ton)	591.877	628.309	36.432	6,2
SORGO				
Costos de Produccion ($/Ha)	1.626.500	1.675.000	48.500	3,0
Precio Pagado al Productor ($/Ton)	443.317	447.898	4.581	1,0
TABACO RUBIO				
Costos de Produccion ($/Ha)	11.826.000	12.150.000	324.000	2,7
Precio Pagado al Productor ($/Ton)	4.400.000	4.509.996	109.996	2,5
TOMATE DE MESA				
Costos de Produccion ($/Ha)	9.447.377	9.810.000	362.623	3,8
Precio Pagado al Productor ($/Ton)	595.390	674.957	79.567	13,4

FUENTE: EVALUACIONES AGRÍCOLAS - SECRETARIA DE AGRICULTURA Y MINERIA
NOTA: Los precios al productor son el promedio de los semestres A y B

TABLA 7 PRECIOS PAGADO AL PRODUCTOR Y COSTOS DE PRODUCCION PROMEDIOS PARA CULTIVOS BASICOS PERMANENTES SEMIPERMANENTES Y ANUALES AÑO 2006 - 2007

CULTIVOS	2006	2007	VARIACION	
			ABSOLUTA ($) 2007/2006	RELATIVA (%) 2007/2006
ACHIRA				
Costos de Produccion ($/Ha)	2.498.900	2.655.914	157.014	6,3
Precio Pagado al Productor ($/Ton)	2.505.600	3.023.156	517.556	20,7
ARRACACHA				
Costos de Produccion ($/Ha)	2.166.800	2.300.472	133.672	6,2
Precio Pagado al Productor ($/Ton)	555.250	762.433	207.183	37,3
CEBOLLA JUNCA				
Costos de Produccion ($/Ha)	7.209.000	7.506.709	297.709	4,1
Precio Pagado al Productor ($/Ton)	651.570	784.527	132.957	20,4
YUCA				
Costos de Produccion ($/Ha)	1.483.800	1.527.650	43.850	3,0
Precio Pagado al Productor ($/Ton)	519.112	619.838	100.726	19,4
CACAO				
Costos de Establecimiento ($/Ha)	7.350.000	7.607.000	257.000	3,5
Costos de Sostenimiento ($/Ha)	2.210.000	2.298.000	88.000	4,0
Precio Pagado al Productor ($/Ton)	3.700.000	4.001.335	301.335	8,1
CAÑA PANELERA				
Costos de Establecimiento ($/Ha)	5.351.600	5.622.489	270.889	5,1
Costos de Sostenimiento ($/Ha)	4.250.000	4.380.000	130.000	3,1
Precio Pagado al Productor ($/Ton)	632.100	970.306	338.206	53,5
PLATANO INTERCALADO				
Costos de Establecimiento ($/Ha)	1.242.000	1.295.000	53.000	4,3
Costos de Sostenimiento ($/Ha)	897.800	930.000	32.200	3,6
Precio Pagado al Productor ($/Ton)	499.502	518.705	19.203	3,8
PLATANO SOLO				
Costos de Establecimiento ($/Ha)	2.961.000	3.080.000	119.000	4,0
Costos de Sostenimiento ($/Ha)	1.783.000	1.850.000	67.000	3,8
Precio Pagado al Productor ($/Ton)	501.551	522.796	21.245	4,2
CAFÉ				
Costos de Establecimiento ($/Ha) **&**	5.125.000	5.403.000	278.000	5,4
Costos de Sostenimiento ($/Ha) **¢**	3.502.000	3.648.000	146.000	4,2
Percio Productor ($/Ton)	3.774.000	3.640.000	-134.000	-3,6
Precio Productor ($/Ton) Especial	4.100.000	4.150.000	50.000	1,2

FUENTE: EVALUACIONES AGRÍCOLAS - SECRETARIA DE AGRICULTURA Y MINERIA

¢ Promedio para 8,12 y 16 cargas

TABLA 8 PRECIOS PAGADO AL PRODUCTOR Y COSTOS DE PRODUCCION PROMEDIOS PARA FRUTALES PERMANENTES Y SEMIPERMANENTES AÑO 2006 - 2007

CULTIVOS	2006	2007	VARIACION	
			ABSOLUTA ($) 2007/2006	RELATIVA (%) 2007/2006
CITRICOS				
Costos de Establecimiento ($/Ha)	4.107.000	4.250.000	143.000	3,5
Costos de Sostenimiento ($/Ha)	2.625.000	2.730.000	105.000	4,0
Precio Pagado al Productor ($/Ton)	488.620	520.808	32.188	6,6
CHOLUPA				
Costos de Establecimiento ($/Ha)	7.686.000	8.290.000	604.000	7,9
Costos de Sostenimiento ($/Ha)	4.400.000	4.630.000	230.000	5,2
Precio Pagado al Productor ($/Ton)	700.000	742.786	42.786	6,1
GRANADILLA				
Costos de Establecimiento ($/Ha)	10.850.000	11.290.000	440.000	4,1
Costos de Sostenimiento ($/Ha)	6.340.000	6.562.000	222.000	3,5
Precio Pagado al Productor ($/Ton)	1.159.121	1.314.269	155.148	13,4
LULO				
Costos de Establecimiento ($/Ha)	5.543.800	5.882.000	338.200	6,1
Costos de Sostenimiento ($/Ha)	5.100.000	5.266.000	166.000	3,3
Precio Pagado al Productor ($/Ton)	1.602.654	1.626.920	24.266	1,5
MARACUYA				
Costos de Establecimiento ($/Ha)	8.617.000	9.350.000	733.000	8,5
Costos de Sostenimiento ($/Ha)	6.216.000	6.780.000	564.000	9,1
Precio Pagado al Productor ($/Ton)	597.231	488.740	-108.491	-18,2
MORA				
Costos de Establecimiento ($/Ha)	6.808.000	7.460.000	652.000	9,6
Costos de Sostenimiento ($/Ha)	3.619.000	3.860.000	241.000	6,7
Precio Pagado al Productor ($/Ton)	1.184.557	1.305.427	120.870	10,2
TOMATE DE ARBOL				
Costos de Establecimiento ($/Ha)	4.000.000	4.300.000	300.000	7,5
Costos de Sostenimiento ($/Ha)	3.384.000	3.820.000	436.000	12,9
Precio Pagado al Productor ($/Ton)	764.223	855.628	91.405	12,0
UVA				
Costos de Establecimiento ($/Ha)	12.453.000	13.460.000	1.007.000	8,1
Costos de Sostenimiento ($/Ha)	6.540.000	7.150.000	610.000	9,3
Precio Pagado al Productor ($/Ton)	1.385.042	1.395.503	10.461	0,8

FUENTE: EVALUACIONES AGRÍCOLAS - SECRETARIA DE AGRICULTURA Y MINERIA

GOBERNACIÓN DEL HUILA
SECRETARÍA DE AGRICULTURA Y MINERÍA
Comportamiento Agropecuario Año 2007

TABLA 9, VALORACION DEL CRECIMIENTO AGRICOLA EN EL DEPARTAMENTO DEL HUILA. AÑO 2007- CON CAFÉ

(PRECIOS CONSTANTES $/1994)

CULTIVOS	PRECIO PAGADO PRODUCTOR ($/1994)	PRODUCCION (TON)		VALORACION DE LA PRODUCCION MILLONES ($) 1994 &		
		AÑO 2006	AÑO 2007	2006	2007	VAR. %
Algodón	112.498	2.980,40	4.152,69	335,29	467,17	39,33
Arroz Riego	252.685	212.517,50	214.756,80	53.699,98	54.265,82	1,05
Maíz Tecnificado **(*)**	136.061	39.274,30	44.924,40	5.343,70	6.112,46	14,39
Maíz Tradicional **(*)**	136.061	30.657,80	33.175,40	4.171,33	4.513,88	8,21
Fríjol Tecnificado	701.295	25.243,80	23.636,10	17.703,35	16.575,88	-6,37
Fíjol Tradicional	701.295	6.492,00	5.884,00	4.552,81	4.126,42	-9,37
Sorgo	153.008	9.805,50	9.197,40	1.500,32	1.407,28	-6,20
Tabaco Rubio	1.247.166	4.810,60	4.606,68	5.999,62	5.745,29	-4,24
SUBTOTAL TRANS. BASICOS		**331.781,90**	**340.333,46**	**93.306,40**	**93.214,19**	**-0,10**
Ahuyama	344.268	7.921,00	6.448,00	2.726,95	2.219,84	-18,60
Arveja	344.268	9.717,10	9.879,40	3.345,29	3.401,16	1,67
Habichuela	344.268	6.734,50	6.380,40	2.318,47	2.196,57	-5,26
Hortalizas (Varias)	344.268	3.856,10	3.764,33	1.327,53	1.295,94	-2,38
Cebolla Cabezona	344.268	852,00	492,00	293,32	169,38	-42,25
Melón	344.268	377,00	628,00	129,79	216,20	66,58
Papa	344.268	784,00	515,00	269,91	177,30	-34,31
Pepino Cohombro	344.268	182,00	186,50	62,66	64,21	2,47
Pimentón	344.268	1.205,00	3.096,50	414,84	1.066,03	156,97
Sandía	344.268	2.880,00	3.472,00	991,49	1.195,30	20,56
Tomate de Mesa	344.268	37.540,00	30.500,00	12.923,82	10.500,17	-18,75
SUBTOTAL TRANS. HORTALIZAS		**72.048,70**	**65.362,13**	**24.804,06**	**22.502,09**	**-9,28**
Achira **(+)**	950.000	401,70	418,90	381,62	397,96	4,28
Arracacha	131.606	5.591,50	4.900,50	735,87	644,94	-12,36
Cebolla Junca **(+)**	244.667	6.661,50	5.948,80	1.629,85	1.455,48	-10,70
Yuca	131.606	32.854,75	31.351,50	4.323,88	4.126,05	-4,58
Cacao	1.023.645	3.303,70	4.447,50	3.381,82	4.552,66	34,62
Caña Panelera	300.000	158.796,80	152.329,90	47.639,04	45.698,97	-4,07
Plátano **(**)**	207.727	100.847,80	86.386,29	20.948,81	17.944,76	-14,34
Café	1.608.308	130.000,00	129.052,51	209.080,04	207.556,19	-0,73
SUBTOTAL PREM. Y ANUAL BASICOS		**438.457,75**	**414.835,90**	**288.120,93**	**282.377,00**	**-1,99**
Aguacate	270.148	1.732,00	1.810,20	467,90	489,02	4,52
Badea	270.148	978,50	864,50	264,34	233,54	-11,65
Banano	270.148	8.157,50	8.342,50	2.203,73	2.253,71	2,27
Curuba	270.148	375,00	282,50	101,31	76,32	-24,67
Cítricos	270.148	9.477,50	8.994,00	2.560,33	2.429,71	-5,10
Cholupa	270.148	1.609,00	1.322,75	434,67	357,34	-17,79
Guayaba	270.148	682,10	782,90	184,27	211,50	14,78
Guanábana	270.148	774,00	745,60	209,09	201,42	-3,67
Granadilla	270.148	24.418,00	25.941,25	6.596,47	7.007,98	6,24
Lulo	270.148	10.857,40	12.223,70	2.933,10	3.302,21	12,58
Mango	270.148	1.421,00	1.475,50	383,88	398,60	3,84
Maracuyá	270.148	21.341,50	24.189,00	5.765,36	6.534,61	13,34
Mora	270.148	6.181,30	7.211,30	1.669,87	1.948,12	16,66
Papaya	270.148	2.856,00	3.094,80	771,54	836,05	8,36
Piña	270.148	4.449,00	4.756,00	1.201,89	1.284,82	6,90
Pitahaya	270.148	98,00	482,00	26,47	130,21	391,84
Tomate de Árbol	270.148	5.837,50	5.826,70	1.576,99	1.574,07	-0,19
Uva	270.148	2.569,60	3.034,30	694,17	819,71	18,08
Uchuva	270.148	0,00	0,00	0,00	0,00	#¡DIV/0!
SUBTOTAL PERM. FRUTALES		**103.814,90**	**111.379,50**	**28.045,39**	**30.088,95**	**7,29**
GRAN TOTAL TRANSITORIOS		**403.830,60**	**405.695,59**	**118.110,46**	**115.716,28**	**-2,03**
GRAN TOTAL PERM. SEMIP. Y ANUAL.		**542.272,65**	**526.215,40**	**316.166,32**	**312.465,95**	**-1,17**
GRAN TOTAL AGRICOLA		**946.103,25**	**931.910,99**	**434.276,78**	**428.182,23**	**-1,40**

(*) Estos datos corresponden a la sumatoria de Maíz Blanco y Amarillo.
(**) Estos datos corresponden a la sumatoria de Plátano Intercalado y Solo.
(+) Precios Anuario Estadístico del Sector Agropecuario 1996
FUENTE: EVALUACIONES AGRICOLAS - SECRETARIA DE AGRICULTURA Y MINERIA
CADENAS PRODUCTIVAS, GREMIOS DE LA PRODUCCIÓN, PRODUCTORES, ICA
& VALORACION DE LA PRODUCCION MILL($)1994. Tabla DANE-DNP- Min. Agricultura

GOBERNACIÓN DEL HUILA
SECRETARÍA DE AGRICULTURA Y MINERÍA
Comportamiento Agropecuario Año 2007

TABLA 9,1. VALORACION DEL CRECIMIENTO AGRICOLA EN EL DEPARTAMENTO DEL HUILA. AÑO 2007 - SIN CAFÉ

(PRECIOS CONSTANTES $/1994)

CULTIVOS	PRECIO PAGADO PRODUCTOR ($/1994)	PRODUCCION (TON)		VALORACION DE LA PRODUCCION MILLONES ($) 1994 &		
		AÑO 2006	AÑO 2007	2006	2007	VAR. %
Algodón	112.498	2.980,40	4.152,69	335,29	467,17	39,33
Arroz Riego	252.685	212.517,50	214.756,80	53.699,98	54.265,82	1,05
Maíz Tecnificado	136.061	39.274,30	44.924,40	5.343,70	6.112,46	14,39
Maíz Tradicional	136.061	30.657,80	33.175,40	4.171,33	4.513,88	8,21
Fríjol Tecnificado	701.295	25.243,80	23.636,10	17.703,35	16.575,88	-6,37
Fíjol Tradicional	701.295	6.492,00	5.884,00	4.552,81	4.126,42	-9,37
Sorgo	153.008	9.805,50	9.197,40	1.500,32	1.407,28	-6,20
Tabaco Rubio	1.247.166	4.810,60	4.606,68	5.999,62	5.745,29	-4,24
SUBTOTAL TRANS. BASICOS		**331.781,90**	**340.333,46**	**93.306,40**	**93.214,19**	**-0,10**
Ahuyama	344.268	7.921,00	6.448,00	2.726,95	2.219,84	-18,60
Arveja	344.268	9.717,10	9.879,40	3.345,29	3.401,16	1,67
Habichuela	344.268	6.734,50	6.380,40	2.318,47	2.196,57	-5,26
Hortalizas (Varias)	344.268	3.856,10	3.764,33	1.327,53	1.295,94	-2,38
Cebolla Cabezona	344.268	852,00	492,00	293,32	169,38	-42,25
Melón	344.268	377,00	628,00	129,79	216,20	66,58
Papa	344.268	784,00	515,00	269,91	177,30	-34,31
Pepino Cohombro	344.268	182,00	186,50	62,66	64,21	2,47
Pimentón	344.268	1.205,00	3.096,50	414,84	1.066,03	156,97
Sandía	344.268	2.880,00	3.472,00	991,49	1.195,30	20,56
Tomate de Mesa	344.268	37.540,00	30.500,00	12.923,82	10.500,17	-18,75
SUBTOTAL TRANS. HORTALIZAS		**72.048,70**	**65.362,13**	**24.804,06**	**22.502,09**	**-9,28**
Achira **(+)**	950.000	401,70	418,90	381,62	397,96	4,28
Arracacha	131.606	5.591,50	4.900,50	735,87	644,94	-12,36
Cebolla Junca **(+)**	244.667	6.661,50	5.948,80	1.629,85	1.455,48	-10,70
Yuca	131.606	32.854,75	31.351,50	4.323,88	4.126,05	-4,58
Cacao	1.023.645	3.303,70	4.447,50	3.381,82	4.552,66	34,62
Caña Panelera	300.000	158.796,80	152.329,90	47.639,04	45.698,97	-4,07
Plátano **(**)**	207.727	100.847,80	86.386,29	20.948,81	17.944,76	-14,34
SUBTOTAL PREM. Y ANUAL BASICOS		**308.457,75**	**285.783,39**	**79.040,89**	**74.820,81**	**-5,34**
Aguacate	270.148	1.732,00	1.810,20	467,90	489,02	4,52
Badea	270.148	978,50	864,50	264,34	233,54	-11,65
Banano	270.148	8.157,50	8.342,50	2.203,73	2.253,71	2,27
Curuba	270.148	375,00	282,50	101,31	76,32	-24,67
Cítricos	270.148	9.477,50	8.994,00	2.560,33	2.429,71	-5,10
Cholupa	270.148	1.609,00	1.322,75	434,67	357,34	-17,79
Guayaba	270.148	682,10	782,90	184,27	211,50	14,78
Guanábana	270.148	774,00	745,60	209,09	201,42	-3,67
Granadilla	270.148	24.418,00	25.941,25	6.596,47	7.007,98	6,24
Lulo	270.148	10.857,40	12.223,70	2.933,10	3.302,21	12,58
Mango	270.148	1.421,00	1.475,50	383,88	398,60	3,84
Maracuyá	270.148	21.341,50	24.189,00	5.765,36	6.534,61	13,34
Mora	270.148	6.181,30	7.211,30	1.669,87	1.948,12	16,66
Papaya	270.148	2.856,00	3.094,80	771,54	836,05	8,36
Piña	270.148	4.449,00	4.756,00	1.201,89	1.284,82	6,90
Pitahaya	270.148	98,00	482,00	26,47	130,21	391,84
Tomate de Árbol	270.148	5.837,50	5.826,70	1.576,99	1.574,07	-0,19
Uva	270.148	2.569,60	3.034,30	694,17	819,71	18,08
Uchuva	270.148	0,00	0,00	0,00	0,00	#¡DIV/0!
SUBTOTAL PERM. FRUTALES		**103.814,90**	**111.379,50**	**28.045,39**	**30.088,95**	**7,29**
GRAN TOTAL TRANSITORIOS		**403.830,60**	**405.695,59**	**118.110,46**	**115.716,28**	**-2,03**
GRAN TOTAL PERM. SEMIP. Y ANUAL.		**412.272,65**	**397.162,89**	**107.086,28**	**104.909,76**	**-2,03**
GRAN TOTAL AGRICOLA		**816.103,25**	**802.858,48**	**225.196,74**	**220.626,04**	**-2,03**

(*) Estos datos corresponden a la sumatoria de Maíz Blanco y Amarillo.
(**) Estos datos corresponden a la sumatoria de Plátano Intercalado y Solo.
(+) Precios Anuario Estadístico del Sector Agropecuario 1996
FUENTE: EVALUACIONES AGRICOLAS - SECRETARIA DE AGRICULTURA Y MINERIA
CADENAS PRODUCTIVAS, GREMIOS DE LA PRODUCCIÓN, PRODUCTORES
& VALORACION DE LA PRODUCCION MILL($)1994. Tabla DANE-DNP- Min. Agricultura

TABLA 10. RESUMEN DEL CRECIMIENTO AGRÍCOLA EN EL DEPARTAMENTO DEL HUILA AÑO 2.007 - CON CAFÉ

(PRECIOS CONSTANTES $/1994)

CULTIVOS	VALORACIÓN DE LA PRODUCCIÓN (MILLONES ($) 1994)			PARTICIPACIÓN EN EL VALOR DE LA PRODUCCIÓN	
	2006	2007	VAR. %	2006 %	2007 %
SUBTOTAL TRANS. BASICOS	93.306,40	93.214,19	-0,10	21,49	21,77
SUBTOTAL TRANS. HORTALIZAS	24.804,06	22.502,09	-9,28	5,71	5,26
SUBTOTAL PREMAN. BASICOS	288.120,93	282.377,00	-1,99	66,35	65,95
SUBTOTAL PERM. FRUTALES	28.045,39	30.088,95	7,29	6,46	7,03
TOTAL TRANSITORIOS	**118.110,46**	**115.716,28**	**-2,03**	**27,20**	**27,03**
TOTAL PERMANENTES	**316.166,32**	**312.465,95**	**-1,17**	**72,80**	**72,97**
TOTAL AGRICOLA	**434.276,78**	**428.182,23**	**-1,40**	**100,00**	**100,00**

FUENTE: EVALUACIÓNES AGRICOLAS - SECRETARIA DE AGRICULTURA Y MINERIA

TABLA 10.1. RESUMEN DEL CRECIMIENTO AGRÍCOLA EN EL DEPARTAMENTO DEL HUILA AÑO 2.007. SIN CAFÉ

(PRECIOS CONSTANTES $/1994)

CULTIVOS	VALORACIÓN DE LA PRODUCCIÓN (MILLONES ($) 1994)			PARTICIPACIÓN EN EL VALOR DE LA PRODUCCIÓN	
	2006	2007	VAR. %	2006 %	2007 %
SUBTOTAL TRANS. BASICOS	93.306,40	93.214,19	-0,10	41,43	42,25
SUBTOTAL TRANS. HORTALIZAS	24.804,06	22.502,09	-9,28	11,01	10,20
SUBTOTAL PREMAN. BASICOS	79.040,89	74.820,81	-5,34	35,10	33,91
SUBTOTAL PERM. FRUTALES	28.045,39	30.088,95	7,29	12,45	13,64
TOTAL TRANSITORIOS	**118.110,46**	**115.716,28**	**-2,03**	**52,45**	**52,45**
TOTAL PERMANENTES	**107.086,28**	**104.909,76**	**-2,03**	**47,55**	**47,55**
TOTAL AGRICOLA	**225.196,74**	**220.626,04**	**-2,03**	**100,00**	**100,00**

FUENTE: EVALUACIÓNES AGRICOLAS - SECRETARIA DE AGRICULTURA Y MINERIA

TABLA 11. COMPORTAMIENTO DE LA PRODUCCIÓN PECUARIA Y PISCÍCOLA, EN EL DEPARTAMENTO DEL HUILA EVALUACION AÑO 2007

RENGLON	TOTAL AÑO 2006	TOTAL AÑO 2007	VARIACIONES	
			RELATIVA(%) TOTAL 07/06	ABSOLUTA TOTAL 07/06
PECUARIO				
BOVINOS				
CARNE: Peso Total el Pie (Ton)	35.847	36.868,9	2,85	1.022
LECHE: Total Litros	93.964.292	96.391.025,0	2,58	2.426.733
PORCINOS				
CARNE: Peso Total en Pie (Ton)	3.189	3.285,7	3,0	97
AVICULTURA				
CARNE: Peso Total al Deguello (Ton)	5.601	5.628,7	0,49	28
HUEVOS: Unidades	224.058.290	246.329.640	9,9	22.271.350
APICULTURA				
MIEL: Peso Total (Ton)	150	153	2,0	3,0
PISCÍCOLA				
Peso Total Cosecha (Ton)				
TILAPIA	13.712	14.599,8	6,5	887,7
CACHAMA	130,1	198,5	52,58	68,4
CARPA	64,9	9,3	-85,61	-55,6
TRUCHA	58,2	78,5	34,8	20,3
MOJARRA PLATEADA	306	350,1	14,3	43,8
BOCACHICO Y SÁBALO	33	16,4	-50,0	-16,4
TOTAL PISCÍCOLA	**14.304**	**15.253**	**6,63**	**948,2**
RESUMEN				
TOTAL CARNES (Ton)	**58.941**	**61.036**	**3,6**	**2.094,5**
TOTAL MIEL (Ton)	**150**	**153**	**2,0**	**3,0**
TOTAL LECHE (Lts)	**93.964.292**	**96.391.025**	**2,6**	**2.426.733,0**
TOTAL HUEVOS (Und)	**224.058.290**	**246.329.640**	**9,9**	**22.271.350,0**

FUENTE: EVALUACIONES PECUARIAS - SECRETARIA DE AGRICULTURA Y MINERIA
CADENA PRODUCTIVA CARNE Y LECHE
CADENA PRODUCTIVA PISCÍCOLA

TABLA 12. VALORACION DEL CRECIMIENTO PECUARIO Y PISCÍCOLA EN EL DEPARTAMENTO DEL HUILA AÑO 2007

RENGLON	PRECIO PAGADO PRODUCTOR ($/1994)	PRODUCCION		VALORACION DE LA PRODUCCION MILLONES ($) 1994		
		AÑO 2006	AÑO 2007	2006	2007	VAR. %
PECUARIO						
BOVINOS						
CARNE: Peso Total el Pie (Ton)	964.800	35.847	36.869	34.585,19	35.571,13	2,85
LECHE: Total Litros	192	93.964.292	96.391.025	18.041,14	18.507,08	2,58
TOTAL				**52.626,33**	**54.078,21**	**2,76**
PORCINOS						
CARNE: Peso Total en Pie (Ton)	1.000.000	3.189	3.286	3.189,00	3.285,71	3,03
TOTAL				**3.189,00**	**3.285,71**	**3,03**
AVICULTURA						
CARNE: Peso Total al Deguello (Ton)	1.450.000	5.601	5.629	8.121,45	8.161,61	0,49
HUEVOS: Unidades	58	224.058.290	246.329.640	12.995,38	14.287,12	9,94
TOTAL				**21.116,83**	**22.448,73**	**6,31**
APICULTURA						
MIEL: Peso Total (Ton)	2.000.000	150	153	300,00	305,96	1,99
TOTAL				**300,00**	**305,96**	**1,99**
TOTAL PECUARIO				**77.232,16**	**80.118,61**	**3,74**
PISCÍCOLA						
TILAPIA ROJA (Ton)	1.100.000	13.712	14.600	15.083,31	16.059,73	6,47
CACHAMA (Ton)	1.100.000	130	199	143,11	218,36	52,58
CARPA (Ton)	1.100.000	65	9	71,39	10,27	-85,61
TRUCHA (Ton)	1.100.000	58	78	64,02	86,30	34,81
TILAPIA PLATEADA (Ton)	1.100.000	306	350	336,93	385,10	14,30
BOCACHICO Y SÁBALO (Ton)	1.100.000	33	16	36,08	18,04	-50,00
TOTAL PISCÍCOLA		**14.304**	**15.253**	**15.734,84**	**16.777,81**	**6,63**
RESUMEN						
TOTAL CARNES (Ton)		58.941	61.036	61.630	63.796	3,51
TOTAL MIEL (Ton)		150	153	300,00	305,96	1,99
TOTAL LECHE (Lts)		93.964.292	96.391.025	18.041	18.507	2,58
TOTAL HUEVOS (Und)		224.058.290	246.329.640	12.995	14.287	9,94
TOTAL PECUARIO Y PISCÍCOLA				**92.967,00**	**96.896,42**	**4,23**

FUENTE: EVALUACIONES PECUARIAS - SECRETARIA DE AGRICULTURA Y MINERIA
CADENA PRODUCTIVA CARNE Y LECHE
CADENA PRODUCTIVA PISCÍCOLA

VALORACIÓN DE LA PRODUCCIÓN EN MILLONES $ 1994

TABLA 13. RESUMEN DEL CRECIMIENTO PECUARIO Y PISCÍCOLA
DEPARTAMENTO DEL HUILA AÑO 2.007

(Precios Constantes 1994)

RENGLON	VALORACIÓN DE LA PRODUCCIÓN (MILL ($) 1994)			PARTICIPACIÓN EN EL VALOR DE LA PRODUCCIÓN	
	2006	2007	VAR. %	2005 %	2006 %
SUBTOTAL BOVINOS	52.626,33	54.078,21	2,76	68,14	67,50
SUBTOTAL PORCINOS	3.189,00	3.285,71	3,03	4,13	4,10
SUBTOTAL AVICULTURA	21.116,83	22.448,73	6,31	27,34	28,02
SUBTOTAL APICULTURA	300,00	305,96	1,99	0,39	0,38
PISCÍCOLA	15.734,84	16.777,81	6,63	100,00	100,00
TOTAL PECUARIO	**77.232,16**	**80.119**	**3,74**	**100,00**	**100,00**
TOTAL PISCÍCOLA	**15.734,84**	**16.778**	**6,63**	**100,00**	**100,00**
TOTAL PECUARIO Y PISCÍCOLA	**92.967,00**	**96.896**	**4,23**		

FUENTE: EVALUACIONES PECUARIAS - SECRETARIA DE AGRICULTURA Y MINERIA

GOBERNACIÓN DEL HUILA
SECRETARÍA DE AGRICULTURA Y MINERÍA
Comportamiento Agropecuario Año 2007

TABLA 14 RESUMEN DEL CRECIMIENTO AGROPECUARIO Y PISCÍCOLA
DEPARTAMENTO DEL HUILA AÑO 2.007. CON CAFÉ

(Precios Constantes 1994)

SUB SECTORES	VALORACIÓN DE LA PRODUCCIÓN (MILL ($) 1994)			PARTICIPACIÓN EN EL VALOR DE LA PRODUCCIÓN	
	2006	2007	VAR. %	2006 %	2007 %
TOTAL AGRÍCOLA	434.277	428.182	-1,40	82,37	81,55
TOTAL PECUARIO	77.232	80.119	3,74	14,65	15,26
TOTAL PISCÍCOLA	15.735	16.778	6,63	2,98	3,20
TOTAL AGROPECUARIO Y PISCÍCOLA	**527.244**	**525.079**	**-0,41**	**100,00**	**100,00**

FUENTE: EVALUACIONES AGROPECUARIAS - SECRETARIA DE AGRICULTURA Y MINERIA
Base Tablas 10 y 13
VALORACION DE LA PRODUCCION MILL($)1994

TABLA 14.1 RESUMEN DEL CRECIMIENTO AGROPECUARIO Y PISCÍCOLA
DEPARTAMENTO DEL HUILA AÑO 2.007 - SIN CAFÉ-

(Precios Constantes 1994)

CULTIVOS	VALORACIÓN DE LA PRODUCCIÓN			PARTICIPACIÓN EN EL VALOR DE LA PRODUCCIÓN	
	2006	2007	VAR. %	2006 %	2007 %
TOTAL AGRÍCOLA	225.197	220.626	-2,03	70,78	69,48
TOTAL PECUARIO	77.232	80.119	3,74	24,27	25,23
TOTAL PISCÍCOLA	15.735	16.778	6,63	4,95	5,28
TOTAL AGROPECUARIO Y PISCÍCOLA	**318.164**	**317.522**	**-0,20**	**100,00**	**100,00**

FUENTE: EVALUACIONES AGROPECUARIAS - SECRETARIA DE AGRICULTURA Y MINERIA
Base Tablas 10 y 13
VALORACION DE LA PRODUCCION MILL($)1994

GOBERNACIÓN DEL HUILA
SECRETARÍA DE AGRICULTURA Y MINERÍA
Comportamiento Agropecuario Año 2007

PRECIOS CONSTANTES PAGADOS AL PRODUCTOR PROMEDIO NACIONAL

($/Ton) $1994

TRANSITORIOS		PERMANENTES	
Cultivo	Precio Pagado	Cultivo	Precio Pagado
Ajonjolí	400.433	Plátano Exportación	207.727
Algodón	112.498	Tabaco Negro C.I.	1.247.166
Arroz Riego	252.685	Tabaco Negro Exp.	1.247.166
Arroz Sec. Mec.	252.685	Palma Africana	398.299
Arroz Sec. Manual	252.685	Caña Panela	13.110
Arroz Total	252.685	Cocotero	297.753
Papa	138.399	Fique	457.079
Tabaco Rubio	1.247.166	Ñame	160.215
Cebada	90.240	Plátano	207.727
Fríjol	701.295	Yuca	131.606
Maíz Tecnificado	136.061	Frutales	270.148
Maíz Tradicional	136.061	Flores	2.290.220
Maíz Total	136.061	Café	1.608.308
Sorgo	153.008	Carne Bovina Pie	964.800
Soya	279.785	Leche Bovina	192.000
Trigo	175.618	Carne Porcina Pie	1.000.000
Maní	1.021.578	Carne Pollo	1.450.000
Hortalizas	344.268	Huevos*	928.000
Banano exportación	223.105	Miel	2.000.000
Cacao	1.023.645	Tilapia y otros	1.100.000
Caña Azúcar	13.110		

FUENTE: DANE. DNP. Ministerio de Agricultura.
Anuario Agropecuario del Huila 1994
* 16 huevos = 1 kilo, $58 Unidad

CULTIVOS AGRÍCOLAS
MUNICIPAL Y DEPARTAMENTAL

Huila Unido, para Construir Futuro

GOBERNACIÓN DEL HUILA
SECRETARÍA DE AGRICULTURA Y MINERÍA
Comportamiento Agropecuario Año 2007

CONSOLIDADO EVALUACION AGRICOLA PARA CULTIVOS TRANSITORIOS SEMESTRE A/2007, B/2007 Y PRONOSTICO A/2008

CULTIVOS	EVALUACIÓN DEFINITIVA SEMESTRE A/2007									EVALUACIÓN PELIMINAR PARA EL SEMESTRE B/2007						CONSOLIDADO EVALUACIÓN AÑO 2007							PRONOSTICO SEMESTRE A/2008			
	AREA		PRODUC.	RENDIM	PRECIO AL PRODUCR	COSTOS DE PRODUC	CALIFIC. RENDIMENTO			AREA		PRODUC. ESPERAD	RENDIM	PRECIO AL PRODUCR	COSTOS DE PRODUC	AREA		PRODUC. ESPERAD	RENDIM	ESTADO DEL PRODUC	PRECIO AL PRODUCR	COSTOS DE PRODUC	AREA		PRODUC. ESPERAD	RENDIM
	SEMBR. (Ha)	COSECH. (Ha)	(Ton)	(T/Ha)	($/TON)	($/Ha)	A	M	B	SEMBR. (Ha)	COSECH. (Ha)	(Ton)	(T/Ha)	($/TON)	($/Ha)	SEMBR. (Ha)	COSECH. (Ha)	(Ton)	(T/Ha)		($/TON)	($/Ha)	SEMBR. (Ha)	COSECH. (Ha)	(Ton)	(T/Ha)
Algodón	1.454,6	1.454,6	4.152,7	2,85	1.942.500	4.950.000				0,0	0,0	0,0	#¡DIV/0!	#¡DIV/0!	#¡DIV/0!	1.454,6	1.454,6	4.152,7	2,85	SEMILLA	1.942.500	4.950.000	572,0	572,0	1.634,0	2,86
Arroz Riego	16.054,0	15.990,0	109.549,8	6,85	638.767	4.344.111				15.030,0	15.030,0	105.207,0	7,00	641.095	4.383.726	31.084,0	31.020,0	214.756,8	6,92	P-VERDE	639.931	4.363.918	15.680,0	15.680,0	109.958,0	7,01
Arveja	869,0	838,0	4.663,4	5,56	1.725.579	3.501.496				913,0	911,0	5.216,0	5,73	1.779.398	3.525.630	1.782,0	1.749,0	9.879,4	5,65	VERDE	1.752.488	3.513.563	940,0	940,0	5.412,0	5,76
Ahuyama	227,0	224,0	3.927,0	17,53	293.520	1.820.000				147,0	147,0	2.521,0	17,15	290.658	1.821.224	374,0	371,0	6.448,0	17,38	FRUTA	292.089	1.820.612	174,0	174,0	3.079,0	17,70
Cebolla Cabeza	22,0	22,0	341,0	15,50	771.818	5.150.000				9,5	9,5	151,0	15,89	838.079	2.710.526	31,5	31,5	492,0	15,62	BULBO	804.949	3.930.263	9,5	9,5	152,0	16,00
Fríjol Tecnifica	8.656,0	8.538,0	11.864,5	1,39	3.195.616	3.750.000				8.221,0	8.221,0	11.771,6	1,43	3.056.890	3.850.000	16.877,0	16.759,0	23.636,1	1,41	G-SECO	3.126.253	3.800.000	8.669,0	8.669,0	12.807,5	1,48
Fríjol Tradicio.	4.148,0	4.073,0	2.965,4	0,73	2.665.790	1.300.000				4.016,0	4.006,0	2.918,7	0,73	2.754.883	1.300.000	8.164,0	8.079,0	5.884,0	0,73	G-SECO	2.710.337	1.300.000	4.059,0	4.059,0	2.922,8	0,72
Habichuela	443,0	439,0	3.357,0	7,65	871.368	3.263.000				377,5	377,5	3.023,4	8,01	880.450	3.263.000	820,5	816,5	6.380,4	7,81	VERDE	875.909	3.263.000	428,0	428,0	3.381,2	7,90
Hortalizas	310,5	301,5	1.788,1	5,93	687.796	2.200.000				335,0	335,0	1.976,3	5,90	696.820	1.934.030	645,5	636,5	3.764,3	5,91	VERDE	692.308	2.067.015	347,5	347,5	2.130,0	6,13
Maíz Tec. Blanco	2.039,0	2.029,0	6.800,5	3,35	687.772	2.170.000				1.894,0	1.894,0	6.306,6	3,33	677.394	2.250.000	3.933,0	3.923,0	13.107,1	3,34	G-SECO	682.583	2.210.000	2.068,0	2.068,0	7.004,6	3,39
Maíz. Tec. Amarillo	4.404,0	4.380,0	15.671,9	3,58	651.294	2.170.000				4.479,0	4.479,0	16.145,4	3,60	657.552	2.250.000	8.883,0	8.859,0	31.817,3	3,59	G-SECO	654.423	2.210.000	4.366,0	4.266,0	15.725,8	3,69
Maíz.Trad. Blanco	4.775,0	4.767,0	7.071,9	1,48	655.680	900.000				4.134,0	4.134,0	6.135,5	1,48	649.522	925.000	8.909,0	8.901,0	13.207,4	1,48	G-SECO	652.601	912.500	4.409,0	4.409,0	6.530,7	1,48
Maíz.Trad. Amaril	6.835,0	6.769,0	9.840,6	1,45	632.121	900.000				6.839,0	6.839,0	10.127,4	1,48	624.497	925.000	13.674,0	13.608,0	19.968,0	1,47	G-SECO	628.309	912.500	6.847,0	6.847,0	10.192,1	1,49
Melón	11,0	11,0	214,0	19,45	449.533	2.100.000				21,0	21,0	414,0	19,71	476.570	2.100.000	32,0	32,0	628,0	19,63	FRUTA	463.051	2.100.000	25,0	25,0	494,0	19,76
Papa	23,0	23,0	259,0	11,26	637.066	2.315.000				23,0	23,0	256,0	11,13	565.313	2.315.000	46,0	46,0	515,0	11,20	TUBERC	601.189	2.315.000	20,0	20,0	220,0	11,00
Pepino Cohom	8,0	8,0	120,5	15,06	316.680	2.931.250				5,0	5,0	66,0	13,20	298.182	2.950.000	13,0	13,0	186,5	14,35	FRUTA	307.431	5.881.250	9,0	9,0	133,0	14,78
Pepino Rellenar	0,0	0,0	0,0	#¡DIV/0!	#¡DIV/0!	#¡DIV/0!				0,0	0,0	0,0	#¡DIV/0!	#¡DIV/0!	#¡DIV/0!	0,0	0,0	0,0	#¡DIV/0!	0,0	#¡DIV/0!	#¡DIV/0!	0,0	0,0	0,0	#¡DIV/0!
Pimentón	224,5	224,5	1.574,5	7,01	782.232	3.105.000				204,0	204,0	1.522,0	7,46	758.574	3.105.000	428,5	428,5	3.096,5	7,23	FRUTA	770.403	3.105.000	269,0	269,0	2.109,0	7,84
Sandía	98,5	98,5	1.766,0	17,93	357.197	2.250.000				90,0	90,0	1.706,0	18,96	362.585	2.250.000	188,5	188,5	3.472,0	18,42	FRUTA	359.891	2.250.000	91,0	91,0	1.717,0	18,87
Sorgo	1.352,0	1.352,0	5.130,5	3,79	447.079	1.675.000				1.097,0	1.097,0	4.066,9	3,71	448.716	1.675.000	2.449,0	2.449,0	9.197,4	3,76	G-SECO	447.898	1.675.000	1.197,0	1.197,0	4.583,1	3,83
Soya	0,0	0,0	0,0	#¡DIV/0!	#¡DIV/0!	#¡DIV/0!				0,0	0,0	0,0	#¡DIV/0!	#¡DIV/0!	#¡DIV/0!	0,0	0,0	0,0	#¡DIV/0!	0,0	#¡DIV/0!	#¡DIV/0!	0,0	0,0	0,0	#¡DIV/0!
Tabaco Rubio	1.530,0	1.530,0	3.702,9	2,42	4.505.727	12.150.000				373,8	373,8	903,8	2,42	4.514.264	12.150.000	1.903,8	1.903,8	4.606,7	2,42	H-SECA	4.509.996	12.150.000	1.004,0	1.004,0	2.498,5	2,49
Tomate Mesa	746,0	733,0	14.178,0	19,34	691.205	9.700.000				841,0	841,0	16.322,0	19,41	658.709	9.920.000	1.587,0	1.574,0	30.500,0	19,38	VERDE	674.957	9.810.000	967,0	967,0	18.874,0	19,52
TOTAL	54.230,1	53.805,1	208.939,1							49.049,8	49.037,8	196.756,5				103.279,8	102.842,8	405.695,6					52.151,0	52.051,0	211.558,3	

FUENTE: EVALUACIONES AGRÍCOLAS - SECRETARIA DE AGRICULTURA Y MINERIA
CADENAS PRODUCTIVAS - GREMIOS DE LA PRODUCCIÓN - ICA - PRODUCTORES

GOBERNACIÓN DEL HUILA
SECRETARÍA DE AGRICULTURA Y MINERÍA
Comportamiento Agropecuario Año 2007

EVALUACIÓN AGRICOLA PARA CULTIVOS TRANSITORIOS AÑO 2007

CULTIVO SEMESTRAL: ALGODON

MUNICIPIOS	EVALUACIÓN DEFINITIVA SEMESTRE A/2007										PRELIMINAR PARA EL SEMESTRE B/2007						PRONOSTICO PARA EL SEMESTRE A/2008			
	AREA		PRODUCC	RENDI-MIENTO	ESTADO DEL PRODUC	PRECIO AL PRODUCR	COSTOS DE PRODUC	CALIFIC. RENDIMENTO			AREA		PRODUC. ESPERAD	RENDIM	PRECIO AL PRODUCR	COSTOS DE PRODUC	AREA		PRODUC. ESPERAD	RENDIM ESPERAD
	SEMBRADA (Ha)	COSECH. (Ha)	(Ton)	(Ton/Há)		($/TON)	($/Ha)	A	M	B	SEMBRADA (Ha)	COSECH. (Ha)	(Ton)	(Ton/Ha)	($/TON)	($/Ha)	SEMBRADA (Ha)	COSECH. (Ha)	(Ton)	(Ton/Ha)
NORTE	**1.454,6**	**1.454,6**	**4.152,7**								**0,0**	**0,0**	**0,0**				**572,0**	**572,0**	**1.634,0**	
Neiva	53,5	53,5	149,8	2,80	SEMILLA	1.942.500	4.950.000		X				0,0						0,0	
Aipe	48,27	48,27	135,2	2,80	SEMILLA	1.942.500	4.950.000		X				0,0						0,0	
Algeciras			0,0										0,0						0,0	
Baraya	13,52	13,52	37,9	2,80	SEMILLA	1.942.500	4.950.000		X				0,0						0,0	
Campoalegre	480,6	480,6	1.393,7	2,90	SEMILLA	1.942.500	4.950.000		X				0,0				320	320	928,0	2,90
Colombia			0,0										0,0						0,0	
Hobo			0,0										0,0						0,0	
Iquira			0,0										0,0						0,0	
Palerno	59,7	59,7	170,1	2,85	SEMILLA	1.942.500	4.950.000		X				0,0						0,0	
Rivera	3,72	3,72	11,2	3,00	SEMILLA	1.942.500	4.950.000		X				0,0				2	2	6,0	3,00
Santa Maria			0,0										0,0						0,0	
Tello	234,38	234,38	656,3	2,80	SEMILLA	1.942.500	4.950.000		X				0,0				250	250	700,0	2,80
Teruel			0,0										0,0						0,0	
Villavieja	560,9	560,9	1.598,6	2,85	SEMILLA	1.942.500	4.950.000		X				0,0						0,0	
Yaguará			0,0										0,0						0,0	
OCCIDENTE	**0,0**	**0,0**	**0**								**0,0**	**0,0**	**0,0**				**0,0**	**0,0**	**0,0**	
La Plata			0,0										0,0						0,0	
La Argentina			0,0										0,0						0,0	
Nátaga			0,0										0,0						0,0	
Paicol			0,0										0,0						0,0	
Tesalia			0,0										0,0						0,0	
CENTRO	**0,0**	**0,0**	**0,0**								**0,0**	**0,0**	**0,0**				**0,0**	**0,0**	**0,0**	
Garzón			0,0										0,0						0,0	
Agrado			0,0										0,0						0,0	
Altamira			0,0										0,0						0,0	
Gigante			0,0										0,0						0,0	
Guadalupe			0,0										0,0						0,0	
Pital			0,0										0,0						0,0	
Suaza			0,0										0,0						0,0	
Tarqui			0,0										0,0						0,0	
SUR	**0,0**	**0,0**	**0,0**								**0,0**	**0,0**	**0,0**				**0,0**	**0,0**	**0,0**	
Pitalito			0,0										0,0						0,0	
Acevedo			0,0										0,0						0,0	
Elias			0,0										0,0						0,0	
Isnos			0,0										0,0						0,0	
Oporapa			0,0										0,0						0,0	
Palestina			0,0										0,0						0,0	
Saladoblanco			0,0										0,0						0,0	
San Agustin			0,0										0,0						0,0	
Timaná			0,0										0,0						0,0	
TOTAL DPTO.	**1.454,59**	**1.454,59**	**4.152,7**	**2,85**	**SEMILLA**	**1.942.500**	**4.950.000**		**X**		**0,0**	**0,0**	**0,0**	**#¡DIV/0!**	**#¡DIV/0!**	**#¡DIV/0!**	**572,0**	**572,0**	**1.634,0**	**2,86**

FUENTE: EVALUACIONES AGRÍCOLAS - SECRETARIA DE AGRICULTURA Y MINERIA.

I.C.A (Agrinsa 237 Hás (V/vieja 219,5 Tello 9,2 y Neiva 8,3) Resto demás municipios Algodones del Huila 1,217,6 Hás)

GOBERNACIÓN DEL HUILA
SECRETARÍA DE AGRICULTURA Y MINERÍA
Comportamiento Agropecuario Año 2007

EVALUACIÓN AGRICOLA PARA CULTIVOS TRANSITORIOS AÑO 2007

CULTIVO SEMESTRAL: ARROZ RIEGO

MUNICIPIOS	EVALUACIÓN DEFINITIVA SEMESTRE A/2007										PRELIMINAR PARA EL SEMESTRE B/2007						PRONOSTICO PARA EL SEMESTRE A/2008			
	AREA		PRODUCC	RENDI-MIENTO	ESTADO DEL PRODUC	PRECIO AL PRODUCR	COSTOS DE PRODUC	CALIFIC. RENDIMENTO			AREA		PRODUC. ESPERAD	RENDIM	PRECIO AL PRODUCR	COSTOS DE PRODUC	AREA		PRODUC. ESPERAD	RENDIM ESPERAD
	SEMBRADA (Ha)	COSECH. (Ha)	(Ton)	(Ton/Há)		($/TON)	($/Ha)	A	M	B	SEMBRADA (Ha)	COSECH. (Ha)	(Ton)	(Ton/Ha)	($/TON)	($/Ha)	SEMBRADA (Ha)	COSECH. (Ha)	(Ton)	(Ton/Ha)
NORTE	**13.254,0**	**13.254,0**	**92.856,0**								**12.350,0**	**12.350,0**	**86.752,0**				**12.820,0**	**12.820,0**	**90.049,0**	
Neiva	450	450	3.150,0	7,00	P-VERDE	639.000	4.385.000		X		460	460	3220,0	7,0	639.000	4.400.000	460	460	3.220,0	7,00
Aipe	680	680	4.420,0	6,50	P-VERDE	639.000	4.250.000		X		340	340	2312,0	6,8	639.000	4.300.000	680	680	4.624,0	6,80
Algeciras			0,0										0,0						0,0	
Baraya	150	150	1.050,0	7,00	P-VERDE	639.000	4.250.000		X		180	180	1260,0	7,0	640.000	4.250.000	170	170	1.190,0	7,00
Campoalegre	3.950	3.950	27.650,0	7,00	P-VERDE	639.000	4.385.000		X		3550	3550	24850,0	7,0	640.000	4.400.000	3500	3500	24.500,0	7,00
Colombia			0,0										0,0						0,0	
Hobo	135	135	1.012,5	7,50	P-VERDE	640.000	4.380.000		X		120	120	900,0	7,5	640.000	4.380.000	100	100	750,0	7,50
Iquira	9	9	58,5	6,50	P-VERDE	639.000	4.250.000			X	10	10	65,0	6,5	640.000	4.380.000	10	10	65,0	6,50
Palerno	3.300	3.300	23.100,0	7,00	P-VERDE	650.000	4.400.000		X		3200	3200	22400,0	7,0	650.000	4.500.000	3300	3300	23.100,0	7,00
Rivera	200	200	1.360,0	6,80	P-VERDE	600.000	4.350.000		X		250	250	1725,0	6,9	620.000	4.400.000	210	210	1.470,0	7,00
Santa Maria			0,0										0,0						0,0	
Tello	790	790	5.925,0	7,50	P-VERDE	620.000	4.250.000		X		680	680	5100,0	7,5	620.000	4.250.000	800	800	6.000,0	7,50
Teruel	90	90	630,0	7,00	P-VERDE	639.000	4.200.000		X		60	60	420,0	7,0	640.000	4.200.000	90	90	630,0	7,00
Villavieja	2.150	2.150	15.050,0	7,00	P-VERDE	639.000	4.250.000		X		2150	2150	15050,0	7,0	640.000	4.250.000	2150	2150	15.050,0	7,00
Yaguará	1.350	1.350	9.450,0	7,00	P-VERDE	639.000	4.250.000		X		1350	1350	9450,0	7,0	640.000	4.250.000	1350	1350	9.450,0	7,00
OCCIDENTE	**1.320,0**	**1.256,0**	**6.219**								**1.380,0**	**1.380,0**	**9.270,0**				**1.380,0**	**1.380,0**	**9.384,0**	
La Plata			0,0										0,0						0,0	
La Argentina			0,0										0,0						0,0	
Nátaga			0,0										0,0						0,0	
Paicol	320	306	1.468,8	4,80	P-VERDE	639.000	4.410.000			X	380	380	2470,0	6,5	650.000	4.500.000	380	380	2.584,0	6,80
Tesalia	1.000	950	4.750,0	5,00	P-VERDE	639.000	4.410.000			X	1000	1000	6800,0	6,8	650.000	4.500.000	1000	1000	6.800,0	6,80
CENTRO	**1480,0**	**1480,0**	**10475,0**								**1300,0**	**1300,0**	**9185,0**				**1480,0**	**1480,0**	**10525,0**	
Garzón	850	850	5.950,0	7,00	P-VERDE	620.000	4.370.000		X		850	850	5950,0	7,0	630.000	4.400.000	850	850	5.950,0	7,00
Agrado	500	500	3.600,0	7,20	P-VERDE	639.000	4.370.000		X		350	350	2520,0	7,2	640.000	4.400.000	500	500	3.650,0	7,30
Altamira	30	30	225,0	7,50	P-VERDE	630.000	4.370.000		X		30	30	225,0	7,5	640.000	4.400.000	30	30	225,0	7,50
Gigante	100	100	700,0	7,00	P-VERDE	639.000	4.370.000		X		70	70	490,0	7,0	640.000	4.400.000	100	100	700,0	7,00
Guadalupe			0,0										0,0						0,0	
Pital			0,0										0,0						0,0	
Suaza			0,0										0,0						0,0	
Tarqui			0,0										0,0						0,0	
SUR	**0,0**	**0,0**	**0,0**								**0,0**	**0,0**	**0,0**				**0,0**	**0,0**	**0,0**	
Pitalito			0,0										0,0						0,0	
Acevedo			0,0										0,0						0,0	
Elias			0,0										0,0						0,0	
Isnos			0,0										0,0						0,0	
Oporapa			0,0										0,0						0,0	
Palestina			0,0										0,0						0,0	
Saladoblanco			0,0										0,0						0,0	
San Agustin			0,0										0,0						0,0	
Timaná			0,0										0,0						0,0	
TOTAL DPTO.	**16.054,0**	**15.990,0**	**109.549,8**	**6,85**	**P-VERDE**	**638.767**	**4.344.111**		**X**		**15.030,0**	**15.030,0**	**105.207,0**	**7,0**	**641.095**	**4.383.726**	**15.680,0**	**15.680,0**	**109.958,0**	**7,01**

FUENTE: EVALUACIONES AGRÍCOLAS - SECRETARIA DE AGRICULTURA Y MINERIA.

GOBERNACIÓN DEL HUILA
SECRETARÍA DE AGRICULTURA Y MINERÍA
Comportamiento Agropecuario Año 2007

EVALUACIÓN AGRICOLA PARA CULTIVOS TRANSITORIOS AÑO 2007

CULTIVO SEMESTRAL: AHUYAMA

MUNICIPIOS	EVALUACIÓN DEFINITIVA SEMESTRE A/2007										PRELIMINAR PARA EL SEMESTRE B/2007						PRONOSTICO PARA EL SEMESTRE A/2008			
	AREA		PRODUCC	RENDI-MIENTO	ESTADO DEL PRODUC	PRECIO AL PRODUCR	COSTOS DE PRODUC	CALIFIC. RENDIMENTO			AREA		PRODUC. ESPERAD	RENDIM	PRECIO AL PRODUCR	COSTOS DE PRODUC	AREA		PRODUC. ESPERAD	RENDIM ESPERAD
	SEMBRADA (Ha)	COSECH. (Ha)	(Ton)	(Ton/Há)		($/TON)	($/Ha)	A	M	B	SEMBRADA (Ha)	COSECH. (Ha)	(Ton)	(Ton/Ha)	($/TON)	($/Ha)	SEMBRADA (Ha)	COSECH. (Ha)	(Ton)	(Ton/Ha)
NORTE	**8,0**	**8,0**	**147,0**								**9,0**	**9,0**	**165,0**				**9,0**	**9,0**	**165,0**	
Neiva	3	3	57,0	19,00	FRUTA	275.000	1.820.000		X		3	3	57,0	19,00	280.000	1.820.000	3	3	57,0	19,00
Aipe			0,0										0,0						0,0	
Algeciras			0,0										0,0						0,0	
Baraya			0,0										0,0						0,0	
Campoalegre			0,0										0,0						0,0	
Colombia			0,0										0,0						0,0	
Hobo			0,0										0,0						0,0	
Iquira			0,0										0,0						0,0	
Palerno			0,0										0,0						0,0	
Rivera			0,0										0,0						0,0	
Santa Maria			0,0										0,0						0,0	
Tello			0,0										0,0						0,0	
Teruel			0,0										0,0						0,0	
Villavieja	5	5	90,0	18,00	FRUTA	282.000	1.820.000		X		6	6	108,0	18,00	320.000	1.850.000	6	6	108,0	18,00
Yaguará			0,0										0,0						0,0	
OCCIDENTE	**0,0**	**0,0**	**0**								**0,0**	**0,0**	**0,0**				**0,0**	**0,0**	**0,0**	
La Plata			0,0										0,0						0,0	
La Argentina			0,0										0,0						0,0	
Nátaga			0,0										0,0						0,0	
Paicol			0,0										0,0						0,0	
Tesalia			0,0										0,0						0,0	
CENTRO	**197,0**	**194,0**	**3450,0**								**108,0**	**108,0**	**1881,0**				**135,0**	**135,0**	**2439,0**	
Garzón	15	15	225,0	15,00	FRUTA	300.000	1.820.000		X		15	15	225,0	15,00	300.000	1.820.000	15	15	225,0	15,00
Agrado	5	5	75,0	15,00	FRUTA	290.000	1.820.000		X		5	5	75,0	15,00	300.000	1.820.000	5	5	75,0	15,00
Altamira	8	8	144,0	18,00	FRUTA	350.000	1.820.000		X		8	8	144,0	18,00	300.000	1.820.000	8	8	152,0	19,00
Gigante	14	12	240,0	20,00	FRUTA	295.000	1.820.000		X		12	12	228,0	19,00	295.000	1.820.000	14	14	280,0	20,00
Guadalupe	40	40	760,0	19,00	FRUTA	280.000	1.820.000		X		35	35	665,0	19,00	295.000	1.820.000	60	60	1.140,0	19,00
Pital	5	4	56,0	14,00	FRUTA	300.000	1.820.000		X		5	5	70,0	14,00	300.000	1.820.000	5	5	75,0	15,00
Suaza	100	100	1.800,0	18,00	FRUTA	300.000	1.820.000		X		18	18	324,0	18,00	280.000	1.820.000	18	18	342,0	19,00
Tarqui	10	10	150,0	15,00	FRUTA	270.000	1.820.000		X		10	10	150,0	15,00	275.000	1.820.000	10	10	150,0	15,00
SUR	**22,0**	**22,0**	**330,0**								**30,0**	**30,0**	**475,0**				**30,0**	**30,0**	**475,0**	
Pitalito	16	16	240,0	15,00	FRUTA	280.000	1.820.000		X		25	25	400,0	16,00	280.000	1.820.000	25	25	400,0	16,00
Acevedo			0,0										0,0						0,0	
Elias	6	6	90,0	15,00	FRUTA	265.000	1.820.000		X		5	5	75,0	15,00	275.000	1.820.000	5	5	75,0	15,00
Isnos			0,0										0,0						0,0	
Oporapa			0,0										0,0						0,0	
Palestina			0,0										0,0						0,0	
Saladoblanco			0,0										0,0						0,0	
San Agustin			0,0										0,0						0,0	
Timaná			0,0					X					0,0						0,0	
TOTAL DPTO.	**227,0**	**224,0**	**3.927,0**	**17,53**	**FRUTA**	**293.520**	**1.820.000**		**X**		**147,0**	**147,0**	**2.521,0**	**17,15**	**290.658**	**1.821.224**	**174,0**	**174,0**	**3.079,0**	**17,70**

FUENTE: EVALUACIONES AGRÍCOLAS - SECRETARIA DE AGRICULTURA Y MINERIA.

EVALUACIÓN AGRICOLA PARA CULTIVOS TRANSITORIOS AÑO 2007

CULTIVO SEMESTRAL: ARVEJA

MUNICIPIOS	EVALUACIÓN DEFINITIVA SEMESTRE A/2007										PRELIMINAR PARA EL SEMESTRE B/2007						PRONOSTICO PARA EL SEMESTRE A/2008			
	AREA		PRODUCC	RENDI-MIENTO	ESTADO DEL PRODUC	PRECIO AL PRODUCR	COSTOS DE PRODUC	CALIFIC. RENDIMIENTO			AREA		PRODUC. ESPERAD	RENDIM	PRECIO AL PRODUCR	COSTOS DE PRODUC	AREA		PRODUC. ESPERAD	RENDIM ESPERAD
	SEMBRADA (Ha)	COSECH. (Ha)	(Ton)	(Ton/Há)		($/TON)	($/Ha)	A	M	B	SEMBRADA (Ha)	COSECH. (Ha)	(Ton)	(Ton/Ha)	($/TON)	($/Ha)	SEMBRADA (Ha)	COSECH. (Ha)	(Ton)	(Ton/Ha)
NORTE	**515,0**	**505,0**	**2.871,4**								**485,0**	**483,0**	**2.847,0**				**493,0**	**493,0**	**2.950,0**	
Neiva	100	100	500,0	5,00	VERDE	1.650.000	3.500.000		X		90	90	495,0	5,5	1.700.000	3.600.000	90	90	495,0	5,50
Aipe			0,0										0,0						0,0	
Algeciras	130	127	762,0	6,00	VERDE	2.000.000	3.520.000		X		140	140	840,0	6,0	2.050.000	3.520.000	130	130	780,0	6,00
Baraya	16	16	88,0	5,50	VERDE	1.700.000	3.520.000		X		16	16	88,0	5,5	1.700.000	3.520.000	16	16	88,0	5,50
Campoalegre	40	40	208,0	5,20	VERDE	1.600.000	3.520.000		X		70	70	420,0	6,0	1.800.000	3.520.000	30	30	180,0	6,00
Colombia	80	76	418,0	5,50	VERDE	1.800.000	3.520.000		X		40	40	220,0	5,5	1.900.000	3.520.000	80	80	480,0	6,00
Hobo			0,0										0,0						0,0	
Iquira	9	9	54,0	6,00	VERDE	2.400.000	3.520.000		X		12	12	72,0	6,0	220.000	3.520.000	12	12	72,0	6,00
Palerno			0,0										0,0						0,0	
Rivera	10	10	60,0	6,00	VERDE	1.450.000	3.520.000		X		10	10	60,0	6,0	1.700.000	3.520.000	10	10	60,0	6,00
Santa Maria	100	97	601,4	6,20	VERDE	1.600.000	3.520.000		X		85	83	498,0	6,0	1.750.000	3.520.000	100	100	620,0	6,20
Tello	30	30	180,0	6,00	VERDE	1.450.000	3.520.000		X		22	22	154,0	7,0	1.650.000	3.520.000	25	25	175,0	7,00
Teruel			0,0										0,0						0,0	
Villavieja			0,0										0,0						0,0	
Yaguará			0,0										0,0						0,0	
OCCIDENTE	**34,0**	**29,0**	**169**								**45,0**	**45,0**	**265,0**				**49,0**	**49,0**	**294,0**	
La Plata	30	25	145,0	5,80	VERDE	2.150.000	3.600.000		X		40	40	240,0	6,0	2.200.000	3.600.000	45	45	270,0	6,00
La Argentina	4	4	24,0	6,00	VERDE	2.000.000	3.500.000		X		5	5	25,0	5,0	2.000.000	3.600.000	4	4	24,0	6,00
Nátaga			0,0										0,0						0,0	
Paicol			0,0										0,0						0,0	
Tesalia			0,0										0,0						0,0	
CENTRO	**140,0**	**124,0**	**696,5**								**180,0**	**180,0**	**1010,5**				**193,0**	**193,0**	**1058,5**	
Garzón	40	40	260,0	6,50	VERDE	1.400.000	3.600.000		X		40	40	260,0	6,5	1.500.000	3.600.000	40	40	260,0	6,50
Agrado			0,0										0,0						0,0	
Altamira			0,0										0,0						0,0	
Gigante	68	52	260,0	5,00	VERDE	1.700.000	3.450.000		X		90	90	468,0	5,2	1.850.000	3.500.000	102	102	510,0	5,00
Guadalupe	10	10	60,0	6,00	VERDE	1.400.000	3.450.000		X		8	8	48,0	6,0	1.600.000	3.500.000	9	9	54,0	6,00
Pital	9	9	45,0	5,00	VERDE	1.600.000	3.450.000		X		7	7	42,0	6,0	1.600.000	3.500.000	7	7	42,0	6,00
Suaza	3	3	16,5	5,50	VERDE	1.750.000	3.450.000		X		5	5	27,5	5,5	1.700.000	3.500.000	5	5	27,5	5,50
Tarqui	10	10	55,0	5,50	VERDE	1.600.000	3.450.000		X		30	30	165,0	5,5	1.620.000	3.500.000	30	30	165,0	5,50
SUR	**180,0**	**180,0**	**926,5**								**203,0**	**203,0**	**1.093,5**				**205,0**	**205,0**	**1.109,5**	
Pitalito	120	120	624,0	5,20	VERDE	1.700.000	3.450.000		X		143	143	786,5	5,5	1.700.000	3.500.000	145	145	797,5	5,50
Acevedo			0,0										0,0						0,0	
Elias			0,0										0,0						0,0	
Isnos	20	20	100,0	5,00	VERDE	1.650.000	3.450.000		X		20	20	104,0	5,2	1.700.000	3.500.000	20	20	100,0	5,00
Oporapa			0,0										0,0						0,0	
Palestina			0,0										0,0						0,0	
Saladoblanco			0,0										0,0						0,0	
San Agustin	35	35	175,0	5,00	VERDE	1.800.000	3.450.000		X		35	35	175,0	5,0	1.700.000	3.450.000	35	35	182,0	5,20
Timaná	5	5	27,5	5,50	VERDE	1.600.000	3.450.000		X		5	5	28,0	5,6	1.700.000	3.450.000	5	5	30,0	6,00
TOTAL DPTO.	**869,0**	**838,0**	**4.663,4**	**5,56**	**VERDE**	**1.725.579**	**3.501.496**		**X**		**913,0**	**911,0**	**5.216,0**	**5,7**	**1.779.398**	**3.525.630**	**940,0**	**940,0**	**5.412,0**	**5,76**

FUENTE: EVALUACIONES AGRÍCOLAS - SECRETARIA DE AGRICULTURA Y MINERIA.

GOBERNACIÓN DEL HUILA
SECRETARÍA DE AGRICULTURA Y MINERÍA
Comportamiento Agropecuario Año 2007

EVALUACIÓN AGRICOLA PARA CULTIVOS TRANSITORIOS AÑO 2007

CULTIVO SEMESTRAL: CEBOLLA CABEZONA

MUNICIPIOS	EVALUACIÓN DEFINITIVA SEMESTRE A/2007										PRELIMINAR PARA EL SEMESTRE B/2007						PRONOSTICO PARA EL SEMESTRE A/2008			
	AREA		PRODUCC	RENDI-MIENTO	ESTADO DEL PRODUC	PRECIO AL PRODUCR	COSTOS DE PRODUC	CALIFIC. RENDIMIENTO			AREA		PRODUC. ESPERAD	RENDIM	PRECIO AL PRODUCR	COSTOS DE PRODUC	AREA		PRODUC. ESPERAD	RENDIM ESPERAD
	SEMBRADA (Ha)	COSECH. (Ha)	(Ton)	(Ton/Há)		($/TON)	($/Ha)	A	M	B	SEMBRADA (Ha)	COSECH. (Ha)	(Ton)	(Ton/Ha)	($/TON)	($/Ha)	SEMBRADA (Ha)	COSECH. (Ha)	(Ton)	(Ton/Ha)
NORTE	**2,0**	**2,0**	**32,0**								**0,0**	**0,0**	**0,0**				**0,0**	**0,0**	**0,0**	
Neiva			0,0										0,0						0,0	
Aipe			0,0										0,0						0,0	
Algeciras	2	2	32,0	16,0	BULBO	780.000	5.150.000		X				0,0						0,0	
Baraya			0,0										0,0						0,0	
Campoalegre			0,0										0,0						0,0	
Colombia			0,0										0,0						0,0	
Hobo			0,0										0,0						0,0	
Iquira			0,0										0,0						0,0	
Palerno			0,0										0,0						0,0	
Rivera			0,0										0,0						0,0	
Santa Maria			0,0										0,0						0,0	
Tello			0,0										0,0						0,0	
Teruel			0,0										0,0						0,0	
Villavieja			0,0										0,0						0,0	
Yaguará			0,0										0,0						0,0	
OCCIDENTE	**3,0**	**3,0**	**48**								**3,5**	**3,5**	**56,0**				**4,5**	**4,5**	**72,0**	
La Plata	3	3	48,0	16,0	BULBO	900.000	5.150.000		X		3,5	3,5	56,0	16,0	1.000.000	5.150.000	4,5	4,5	72,0	16,00
La Argentina			0,0										0,0						0,0	
Nátaga			0,0										0,0						0,0	
Paicol			0,0										0,0						0,0	
Tesalia			0,0										0,0						0,0	
CENTRO	**17,0**	**17,0**	**261,0**								**6,0**	**6,0**	**95,0**				**5,0**	**5,0**	**80,0**	
Garzón	6	6	96,0	16,0	BULBO	730.000	5.150.000		X		5	5	80,0	16,0	745.000	515.000	5	5	80,0	16,00
Agrado			0,0										0,0						0,0	
Altamira			0,0										0,0						0,0	
Gigante	10	10	150,0	15,0	BULBO	760.000	5.150.000		X				0,0						0,0	
Guadalupe	1	1	15,0	15,0	BULBO	730.000	5.150.000		X		1	1	15,0	15,0	730.000	5.150.000	0	0	0,0	
Pital			0,0										0,0						0,0	
Suaza			0,0										0,0						0,0	
Tarqui			0,0										0,0						0,0	
SUR	**0,0**	**0,0**	**0,0**								**0,0**	**0,0**	**0,0**				**0,0**	**0,0**	**0,0**	
Pitalito			0,0										0,0						0,0	
Acevedo			0,0										0,0						0,0	
Elias			0,0										0,0						0,0	
Isnos			0,0										0,0						0,0	
Oporapa			0,0										0,0						0,0	
Palestina			0,0										0,0						0,0	
Saladoblanco			0,0										0,0						0,0	
San Agustin			0,0										0,0						0,0	
Timaná			0,0										0,0						0,0	
TOTAL DPTO.	**22,0**	**22,0**	**341,0**	**15,50**	**BULBO**	**771.818**	**5.150.000**		**X**		**9,5**	**9,5**	**151,0**	**15,9**	**838.079**	**2.710.526**	**9,5**	**9,5**	**152,0**	**16,00**

FUENTE: EVALUACIONES AGRÍCOLAS - SECRETARIA DE AGRICULTURA Y MINERIA.

GOBERNACIÓN DEL HUILA
SECRETARÍA DE AGRICULTURA Y MINERÍA
Comportamiento Agropecuario Año 2007

EVALUACIÓN AGRICOLA PARA CULTIVOS TRANSITORIOS AÑO 2007

CULTIVO SEMESTRAL: FRIJOL TECNIFICADO

MUNICIPIOS	EVALUACIÓN DEFINITIVA SEMESTRE A/2007										PRELIMINAR PARA EL SEMESTRE B/2007						PRONOSTICO PARA EL SEMESTRE A/2008			
	AREA		PRODUCC	RENDI-MIENTO	ESTADO DEL PRODUC	PRECIO AL PRODUCR	COSTOS DE PRODUC	CALIFIC. RENDIMIENTO			AREA		PRODUC. ESPERAD	RENDIM	PRECIO AL PRODUCR	COSTOS DE PRODUC	AREA		PRODUC. ESPERAD	RENDIM ESPERAD
	SEMBRADA (Ha)	COSECH. (Ha)	(Ton)	(Ton/Há)		($/TON)	($/Ha)	A	M	B	SEMBRADA (Ha)	COSECH. (Ha)	(Ton)	(Ton/Ha)	($/TON)	($/Ha)	SEMBRADA (Ha)	COSECH. (Ha)	(Ton)	(Ton/Ha)
NORTE	**4.981,0**	**4.879,0**	**6.771,2**								**5.085,0**	**5.085,0**	**7.265,6**				**5.217,0**	**5.217,0**	**7.752,0**	
Neiva	1.250	1.250	1.750,0	1,40	G-SECO	2.800.000	3.750.000		X		1300	1300	1820,0	1,40	2.900.000	3.850.000	1200	1200	1.800,0	1,50
Aipe			0,0										0,0						0,0	
Algeciras	200	200	290,0	1,45	G-SECO	2.850.000	3.750.000		X		150	150	225,0	1,50	3.000.000	3.850.000	200	200	300,0	1,50
Baraya	150	150	210,0	1,40	G-SECO	3.000.000	3.750.000		X		150	150	210,0	1,40	3.000.000	3.850.000	250	250	350,0	1,40
Campoalegre	140	140	182,0	1,30	G-SECO	3.400.000	3.750.000		X		280	280	392,0	1,40	3.400.000	3.850.000	98	98	147,0	1,50
Colombia	180	180	198,0	1,10	G-SECO	3.800.000	3.750.000		X		150	150	195,0	1,30	3.700.000	3.850.000	400	400	560,0	1,40
Hobo	4	4	5,6	1,40	G-SECO	3.050.000	3.750.000		X		6	6	8,4	1,40	3.200.000	3.850.000	6	6	9,0	1,50
Iquira	13	13	19,5	1,50	G-SECO	2.500.000	3.750.000		X		15	15	22,5	1,50	2.600.000	3.850.000	15	15	22,5	1,50
Palerno	10	10	14,0	1,40	G-SECO	2.800.000	3.750.000		X		10	10	15,0	1,50	2.900.000	3.850.000	3	3	4,5	1,50
Rivera	30	30	42,6	1,42	G-SECO	2.600.000	3.750.000		X		30	30	43,5	1,45	2.700.000	3.850.000	30	30	45,0	1,50
Santa Maria	2.900	2.800	3.920,0	1,40	G-SECO	3.320.000	3.750.000		X		2900	2900	4205,0	1,45	3.000.000	3.850.000	2900	2900	4.350,0	1,50
Tello	80	80	112,0	1,40	G-SECO	3.000.000	3.750.000		X		70	70	98,0	1,40	3.000.000	3.850.000	85	85	119,0	1,40
Teruel	24	22	27,5	1,25	G-SECO	3.400.000	3.750.000		X		24	24	31,2	1,30	3.400.000	3.850.000	30	30	45,0	1,50
Villavieja			0,0										0,0						0,0	
Yaguará			0,0										0,0						0,0	
OCCIDENTE	**1.105,0**	**1.104,0**	**1.554**								**556,0**	**556,0**	**833,0**				**762,0**	**762,0**	**1.141,5**	
La Plata	1.000	1.000	1.400,0	1,40	G-SECO	4.000.000	3.750.000		X		463	463	694,5	1,50	4.000.000	3.850.000	663	663	994,5	1,50
La Argentina	80	80	120,0	1,50	G-SECO	3.000.000	3.750.000		X		80	80	120,0	1,50	3.100.000	3.850.000	80	80	120,0	1,50
Nátaga	20	20	28,0	1,40	G-SECO	3.000.000	3.750.000		X		10	10	14,0	1,40	2.900.000	3.850.000	15	15	21,0	1,40
Paicol	5	4	5,6	1,40	G-SECO	3.600.000	3.750.000		X		3	3	4,5	1,50	3.500.000	3.850.000	4	4	6,0	1,50
Tesalia			0,0										0,0						0,0	
CENTRO	**1140,0**	**1125,0**	**1555,0**								**1105,0**	**1105,0**	**1587,5**				**1155,0**	**1155,0**	**1663,5**	
Garzón	600	600	780,0	1,30	G-SECO	3.300.000	3.750.000		X		600	600	840,0	1,40	3.350.000	3.850.000	600	600	840,0	1,40
Agrado			0,0										0,0						0,0	
Altamira	15	15	20,0	1,33	G-SECO	2.500.000	3.750.000		X		10	10	14,0	1,40	2.500.000	3.850.000	10	10	15,0	1,50
Gigante	255	255	382,5	1,50	G-SECO	2.900.000	3.750.000		X		280	280	420,0	1,50	2.800.000	3.850.000	280	280	420,0	1,50
Guadalupe	50	50	75,0	1,50	G-SECO	3.100.000	3.750.000		X		40	40	60,0	1,50	3.150.000	3.850.000	60	60	90,0	1,50
Pital	80	65	97,5	1,50	G-SECO	2.900.000	3.750.000		X		50	50	75,0	1,50	3.000.000	3.850.000	80	80	120,0	1,50
Suaza	50	50	65,0	1,30	G-SECO	2.800.000	3.750.000		X		45	45	58,5	1,30	2.850.000	3.850.000	45	45	58,5	1,30
Tarqui	90	90	135,0	1,50	G-SECO	3.200.000	3.750.000		X		80	80	120,0	1,50	3.200.000	3.850.000	80	80	120,0	1,50
SUR	**1.430,0**	**1.430,0**	**1.984,8**								**1.475,0**	**1.475,0**	**2.085,5**				**1.535,0**	**1.535,0**	**2.250,5**	
Pitalito	750	750	1.050,0	1,40	G-SECO	2.700.000	3.750.000		X		800	800	1120,0	1,40	2.700.000	3.850.000	805	805	1.207,5	1,50
Acevedo	135	135	182,3	1,35	G-SECO	2.850.000	3.750.000		X		135	135	189,0	1,40	3.000.000	3.850.000	135	135	189,0	1,40
Elias			0,0										0,0						0,0	
Isnos	80	80	112,0	1,40	G-SECO	3.000.000	3.750.000		X		75	75	112,5	1,50	3.000.000	3.850.000	80	80	120,0	1,50
Oporapa	5	5	6,5	1,30	G-SECO	2.500.000	3.750.000		X		5	5	7,0	1,40	2.600.000	3.850.000	5	5	7,0	1,40
Palestina			0,0										0,0						0,0	
Saladoblanco			0,0										0,0						0,0	
San Agustin	260	260	364,0	1,40	G-SECO	3.200.000	3.750.000		X		260	260	377,0	1,45	3.000.000	3.850.000	260	260	377,0	1,45
Timaná	200	200	270,0	1,35	G-SECO	2.700.000	3.750.000		X		200	200	280,0	1,40	2.900.000	3.850.000	250	250	350,0	1,40
TOTAL DPTO.	**8.656,0**	**8.538,0**	**11.864,5**	**1,39**	**G-SECO**	**3.195.616**	**3.750.000**				**8.221,0**	**8.221,0**	**11.771,6**	**1,43**	**3.056.890**	**3.850.000**	**8.669,0**	**8.669,0**	**12.807,5**	**1,48**

FUENTE: EVALUACIONES AGRÍCOLAS - SECRETARIA DE AGRICULTURA Y MINERIA.

GOBERNACIÓN DEL HUILA
SECRETARÍA DE AGRICULTURA Y MINERÍA
Comportamiento Agropecuario Año 2007

EVALUACIÓN AGRICOLA PARA CULTIVOS TRANSITORIOS AÑO 2007

CULTIVO SEMESTRAL: FRIJOL TRADICIONAL

MUNICIPIOS	EVALUACIÓN DEFINITIVA SEMESTRE A/2007										PRELIMINAR PARA EL SEMESTRE B/2007						PRONOSTICO PARA EL SEMESTRE A/2008			
	AREA		PRODUCC	RENDI-MIENTO	ESTADO DEL PRODUC	PRECIO AL PRODUCR	COSTOS DE PRODUC	CALIFIC. RENDIMENTO			AREA		PRODUC. ESPERAD	RENDIM	PRECIO AL PRODUCR	COSTOS DE PRODUC	AREA		PRODUC. ESPERAD	RENDIM ESPERAD
	SEMBRADA (Ha)	COSECH. (Ha)	(Ton)	(Ton/Há)		($/TON)	($/Ha)	A	M	B	SEMBRADA (Ha)	COSECH. (Ha)	(Ton)	(Ton/Ha)	($/TON)	($/Ha)	SEMBRADA (Ha)	COSECH. (Ha)	(Ton)	(Ton/Ha)
NORTE	**1.762,0**	**1.743,0**	**1.221,3**								**1.765,0**	**1.760,0**	**1.248,6**				**1.800,0**	**1.800,0**	**1.266,0**	
Neiva	450	440	308,0	0,70	G-SECO	2.500.000	1.300.000		X		460	455	318,5	0,70	2.600.000	1.300.000	460	460	322,0	0,70
Aipe	30	30	15,0	0,50	G-SECO	2.950.000	1.300.000			X	10	10	6,0	0,60	3.000.000	1.300.000	20	20	13,0	0,65
Algeciras	120	120	78,0	0,65	G-SECO	2.700.000	1.300.000			X	60	60	42,0	0,70	2.800.000	1.300.000	120	120	84,0	0,70
Baraya	120	115	86,3	0,75	G-SECO	2.800.000	1.300.000		X		120	120	90,0	0,75	2.800.000	1.300.000	120	120	90,0	0,75
Campoalegre	100	100	70,0	0,70	G-SECO	3.000.000	1.300.000		X		190	190	136,8	0,72	3.000.000	1.300.000	90	90	63,0	0,70
Colombia	350	350	245,0	0,70	G-SECO	2.400.000	1.300.000		X		350	350	245,0	0,70	2.500.000	1.300.000	380	380	266,0	0,70
Hobo			0,0										0,0						0,0	
Iquira	200	200	140,0	0,70	G-SECO	2.400.000	1.300.000		X		210	210	147,0	0,70	2.500.000	1.300.000	210	210	147,0	0,70
Palerno	55	55	38,5	0,70	G-SECO	2.450.000	1.300.000		X		30	30	21,0	0,70	2.600.000	1.300.000	60	60	42,0	0,70
Rivera	80	80	56,0	0,70	G-SECO	1.800.000	1.300.000		X		80	80	56,0	0,70	2.000.000	1.300.000	80	80	56,0	0,70
Santa Maria	100	96	67,2	0,70	G-SECO	2.900.000	1.300.000		X		100	100	70,0	0,70	2.900.000	1.300.000	100	100	70,0	0,70
Tello	137	137	102,8	0,75	G-SECO	2.300.000	1.300.000		X		137	137	102,8	0,75	2.500.000	1.300.000	140	140	98,0	0,70
Teruel	20	20	14,6	0,73	G-SECO	3.100.000	1.300.000		X		18	18	13,5	0,75	3.000.000	1.300.000	20	20	15,0	0,75
Villavieja			0,0										0,0						0,0	
Yaguará			0,0										0,0						0,0	
OCCIDENTE	**226,0**	**225,0**	**158**								**216,0**	**216,0**	**151,7**				**174,0**	**174,0**	**122,4**	
La Plata	200	200	140,0	0,70	G-SECO	3.750.000	1.300.000		X		200	200	140,0	0,70	3.750.000	1.300.000	150	150	105,0	0,70
La Argentina			0,0										0,0						0,0	
Nátaga	7	7	4,9	0,70	G-SECO	1.900.000	1.300.000		X		2	2	1,4	0,70	2.000.000	1.300.000	7	7	4,9	0,70
Paicol	15	15	10,5	0,70	G-SECO	1.800.000	1.300.000		X		10	10	7,5	0,75	2.000.000	1.300.000	12	12	9,0	0,75
Tesalia	4	3	2,1	0,70	G-SECO	3.000.000	1.300.000		X		4	4	2,8	0,70	3.000.000	1.300.000	5	5	3,5	0,70
CENTRO	**710,0**	**710,0**	**545,8**								**725,0**	**725,0**	**562,8**				**737,0**	**737,0**	**566,8**	
Garzón	250	250	200,0	0,80	G-SECO	3.000.000	1.300.000		X		350	350	280,0	0,80	3.000.000	1.300.000	280	280	224,0	0,80
Agrado	10	10	7,5	0,75	G-SECO	2.500.000	1.300.000		X		5	5	3,8	0,75	2.500.000	1.300.000	7	7	5,3	0,75
Altamira	10	10	8,0	0,80	G-SECO	2.400.000	1.300.000		X		10	10	7,5	0,75	2.500.000	1.300.000	15	15	12,0	0,80
Gigante	255	255	191,3	0,75	G-SECO	2.600.000	1.300.000		X		260	260	195,0	0,75	2.500.000	1.300.000	260	260	195,0	0,75
Guadalupe	90	90	63,0	0,70	G-SECO	3.000.000	1.300.000		X		15	15	10,5	0,70	3.000.000	1.300.000	80	80	56,0	0,70
Pital	30	30	24,0	0,80	G-SECO	2.500.000	1.300.000		X		20	20	14,0	0,70	2.600.000	1.300.000	30	30	22,5	0,75
Suaza	30	30	24,0	0,80	G-SECO	2.800.000	1.300.000	X			30	30	24,0	0,80	3.000.000	1.300.000	30	30	24,0	0,80
Tarqui	35	35	28,0	0,80	G-SECO	3.000.000	1.300.000	X			35	35	28,0	0,80	3.000.000	1.300.000	35	35	28,0	0,80
SUR	**1.450,0**	**1.395,0**	**1.040,8**								**1.310,0**	**1.305,0**	**955,7**				**1.348,0**	**1.348,0**	**967,6**	
Pitalito	450	450	342,0	0,76	G-SECO	2.500.000	1.300.000		X		410	410	307,5	0,75	2.650.000	1.300.000	420	420	315,0	0,75
Acevedo	100	100	70,0	0,70	G-SECO	2.700.000	1.300.000		X		90	90	63,0	0,70	2.900.000	1.300.000	90	90	63,0	0,70
Elias	30	30	21,0	0,70	G-SECO	2.800.000	1.300.000		X		30	30	21,0	0,70	2.900.000	1.300.000	28	28	19,6	0,70
Isnos	130	130	91,0	0,70	G-SECO	2.800.000	1.300.000		X		130	130	91,0	0,70	2.900.000	1.300.000	120	120	84,0	0,70
Oporapa	50	35	28,0	0,80	G-SECO	2.200.000	1.300.000		X		50	50	35,0	0,70	2.500.000	1.300.000	50	50	35,0	0,70
Palestina	130	130	91,0	0,70	G-SECO	2.700.000	1.300.000		X		130	130	91,0	0,70	2.900.000	1.300.000	130	130	91,0	0,70
Saladoblanco	150	110	80,3	0,73	G-SECO	2.500.000	1.300.000		X		80	80	58,4	0,73	2.600.000	1.300.000	100	100	73,0	0,73
San Agustin	210	210	157,5	0,75	G-SECO	3.000.000	1.300.000		X		210	210	157,5	0,75	2.900.000	1.300.000	210	210	147,0	0,70
Timaná	200	200	160,0	0,80	G-SECO	2.500.000	1.300.000		X		180	175	131,3	0,75	2.700.000	1.300.000	200	200	140,0	0,70
TOTAL DPTO.	**4.148,0**	**4.073,0**	**2.965,4**	**0,73**	**G-SECO**	**2.665.790**	**1.300.000**		**X**		**4.016,0**	**4.006,0**	**2.918,7**	**0,73**	**2.754.883**	**1.300.000**	**4.059,0**	**4.059,0**	**2.922,8**	**0,72**

FUENTE: EVALUACIONES AGRÍCOLAS - SECRETARIA DE AGRICULTURA Y MINERIA.

GOBERNACIÓN DEL HUILA
SECRETARÍA DE AGRICULTURA Y MINERÍA
Comportamiento Agropecuario Año 2007

EVALUACIÓN AGRICOLA PARA CULTIVOS TRANSITORIOS AÑO 2007

CULTIVO SEMESTRAL: HABICHUELA

MUNICIPIOS	EVALUACIÓN DEFINITIVA SEMESTRE A/2007										PRELIMINAR PARA EL SEMESTRE B/2007						PRONOSTICO PARA EL SEMESTRE A/2008			
	AREA		PRODUCC	RENDI-MIENTO	ESTADO DEL PRODUC	PRECIO AL PRODUCR	COSTOS DE PRODUC	CALIFIC. RENDIMENTO			AREA		PRODUC. ESPERAD	RENDIM	PRECIO AL PRODUCR	COSTOS DE PRODUC	AREA		PRODUC. ESPERAD	RENDIM ESPERAD
	SEMBRADA (Ha)	COSECH. (Ha)	(Ton)	(Ton/Há)		($/TON)	($/Ha)	A	M	B	SEMBRADA (Ha)	COSECH. (Ha)	(Ton)	(Ton/Ha)	($/TON)	($/Ha)	SEMBRADA (Ha)	COSECH. (Ha)	(Ton)	(Ton/Ha)
NORTE	**191,0**	**189,0**	**1.762,5**								**184,0**	**184,0**	**1.739,0**				**182,0**	**182,0**	**1.732,0**	
Neiva	15	15	94,5	6,30	VERDE	730.000	3.263.000		X		18	18	117,0	6,5	750.000	3.263.000	16	16	104,0	6,50
Aipe			0,0										0,0						0,0	
Algeciras	150	150	1.500,0	10,00	VERDE	950.000	3.263.000	X			150	150	1500,0	10,0	950.000	3.263.000	150	150	1.500,0	10,00
Baraya	4	4	32,0	8,00	VERDE	735.000	3.263.000		X		4	4	32,0	8,0	800.000	3.263.000	4	4	32,0	8,00
Campoalegre			0,0										0,0						0,0	
Colombia	10	8	52,0	6,50	VERDE	750.000	3.263.000		X				0,0						0,0	
Hobo			0,0										0,0						0,0	
Iquira			0,0										0,0						0,0	
Palerno			0,0										0,0						0,0	
Rivera	12	12	84,0	7,00	VERDE	1.000.000	3.263.000		X		12	12	90,0	7,5	800.000	3.263.000	12	12	96,0	8,00
Santa Maria			0,0										0,0						0,0	
Tello			0,0										0,0						0,0	
Teruel			0,0										0,0						0,0	
Villavieja			0,0										0,0						0,0	
Yaguará			0,0										0,0						0,0	
OCCIDENTE	**31,0**	**29,0**	**203**								**30,5**	**30,5**	**213,5**				**36,0**	**36,0**	**259,0**	
La Plata	30	28	196,0	7,00	VERDE	950.000	3.263.000		X		30	30	210,0	7,0	1.000.000	3.263.000	35	35	252,0	7,20
La Argentina			0,0										0,0						0,0	
Nátaga			0,0										0,0						0,0	
Paicol	1	1	7,0	7,00	VERDE	1.000.000	3.263.000		X		0,5	0,5	3,5	7,0	950.000	3.263.000	1	1	7,0	7,00
Tesalia			0,0										0,0						0,0	
CENTRO	**163,0**	**163,0**	**1028,5**								**105,0**	**105,0**	**686,5**				**151,0**	**151,0**	**993,0**	
Garzón	35	35	227,5	6,50	VERDE	645.000	3.263.000		X		35	35	227,5	6,5	645.000	3.263.000	35	35	245,0	7,00
Agrado			0,0										0,0						0,0	
Altamira			0,0										0,0						0,0	
Gigante	35	35	245,0	7,00	VERDE	720.000	3.263.000		X		35	35	245,0	7,0	800.000	3.263.000	40	40	280,0	7,00
Guadalupe	80	80	480,0	6,00	VERDE	720.000	3.263.000			X	20	20	124,0	6,2	720.000	3.263.000	60	60	372,0	6,20
Pital	4	4	24,0	6,00	VERDE	1.000.000	3.263.000			X	3	3	18,0	6,0	950.000	3.263.000	4	4	24,0	6,00
Suaza	5	5	30,0	6,00	VERDE	900.000	3.263.000			X	10	10	60,0	6,0	1.000.000	3.263.000	10	10	60,0	6,00
Tarqui	4	4	22,0	5,50	VERDE	720.000	3.263.000			X	2	2	12,0	6,0	720.000	3.263.000	2	2	12,0	6,00
SUR	**58,0**	**58,0**	**363,0**								**58,0**	**58,0**	**384,4**				**59,0**	**59,0**	**397,2**	
Pitalito	32	32	208,0	6,50	VERDE	1.000.000	3.263.000		X		33	33	224,4	6,8	800.000	3.263.000	34	34	231,2	6,80
Acevedo			0,0										0,0						0,0	
Elias			0,0										0,0						0,0	
Isnos	1	1	5,0	5,00	VERDE	780.000	3.263.000			X			0,0						0,0	
Oporapa			0,0										0,0						0,0	
Palestina			0,0										0,0						0,0	
Saladoblanco			0,0										0,0						0,0	
San Agustin	5	5	30,0	6,00	VERDE	800.000	3.263.000			X	5	5	30,0	6,0	800.000	3.263.000	5	5	30,0	6,00
Timaná	20	20	120,0	6,00	VERDE	1.000.000	3.263.000			X	20	20	130,0	6,5	900.000	3.263.000	20	20	136,0	6,80
TOTAL DPTO.	**443,0**	**439,0**	**3.357,0**	**7,65**	**VERDE**	**871.368**	**3.263.000**		**X**		**377,5**	**377,5**	**3.023,4**	**8,0**	**880.450**	**3.263.000**	**428,0**	**428,0**	**3.381,2**	**7,90**

FUENTE: EVALUACIONES AGRÍCOLAS - SECRETARIA DE AGRICULTURA Y MINERIA.

GOBERNACIÓN DEL HUILA
SECRETARÍA DE AGRICULTURA Y MINERÍA
Comportamiento Agropecuario Año 2007

EVALUACIÓN AGRICOLA PARA CULTIVOS TRANSITORIOS AÑO 2007

CULTIVO SEMESTRAL: HORTALIZAS VARIAS (Pequeña Escala)

MUNICIPIOS	EVALUACIÓN DEFINITIVA SEMESTRE A/2007										PRELIMINAR PARA EL SEMESTRE B/2007						PRONOSTICO PARA EL SEMESTRE A/2008			
	AREA		PRODUCC	RENDI-MIENTO	ESTADO DEL PRODUC	PRECIO AL PRODUCR	COSTOS DE PRODUC	CALIFIC. RENDIMENTO			AREA		PRODUC. ESPERAD	RENDIM	PRECIO AL PRODUCR	COSTOS DE PRODUC	AREA		PRODUC. ESPERAD	RENDIM ESPERAD
	SEMBRADA (Ha)	COSECH. (Ha)	(Ton)	(Ton/Há)		($/TON)	($/Ha)	A	M	B	SEMBRADA (Ha)	COSECH. (Ha)	(Ton)	(Ton/Ha)	($/TON)	($/Ha)	SEMBRADA (Ha)	COSECH. (Ha)	(Ton)	(Ton/Ha)
NORTE	**105,0**	**104,0**	**650,3**								**107,0**	**107,0**	**669,6**				**112,0**	**112,0**	**761,0**	
Neiva	40	40	200,0	5,00	VERDE	710.000	2.200.000		X		45	45	225,0	5,0	720.000	220.000	45	45	225,0	5,00
Aipe			0,0										0,0						0,0	
Algeciras	20	20	228,0	11,40	VERDE	360.000	2.200.000		X		20	20	220,0	11,0	280.000	2.200.000	25	25	300,0	12,00
Baraya			0,0										0,0						0,0	
Campoalegre			0,0										0,0						0,0	
Colombia	15	15	82,5	5,50	VERDE	710.000	2.200.000		X		10	10	55,0	5,5	650.000	2.200.000	10	10	60,0	6,00
Hobo			0,0										0,0						0,0	
Iquira			0,0										0,0						0,0	
Palerno			0,0										0,0						0,0	
Rivera	30	29	139,8	4,82	VERDE	600.000	2.200.000		X		32	32	169,6	5,3	700.000	2.200.000	32	32	176,0	5,50
Santa Maria			0,0										0,0						0,0	
Tello			0,0										0,0						0,0	
Teruel			0,0										0,0						0,0	
Villavieja			0,0										0,0						0,0	
Yaguará			0,0										0,0						0,0	
OCCIDENTE	**60,5**	**52,5**	**294**								**60,5**	**60,5**	**332,8**				**67,0**	**67,0**	**392,0**	
La Plata	45	42	231,0	5,50	VERDE	1.000.000	2.200.000		X		45	45	247,5	5,5	950.000	2.200.000	50	50	300,0	6,00
La Argentina	8	8	48,0	6,00	VERDE	720.000	2.200.000		X		8	8	48,0	6,0	750.000	2.200.000	8	8	48,0	6,00
Nátaga			0,0										0,0						0,0	
Paicol	1	1	9,0	9,00	VERDE	720.000	2.200.000		X		1	1	8,0	8,0	750.000	2.200.000	1	1	8,0	8,00
Tesalia	6,5	1,5	6,0	4,00	VERDE	900.000	2.200.000		X		6,5	6,5	29,3	4,5	950.000	2.200.000	8	8	36,0	4,50
CENTRO	**108,0**	**108,0**	**657,2**								**116,5**	**116,5**	**715,0**				**113,5**	**113,5**	**697,0**	
Garzón	50	50	325,0	6,50	VERDE	720.000	2.200.000		X		62	62	403,0	6,5	725.000	2.200.000	50	50	325,0	6,50
Agrado			0,0										0,0						0,0	
Altamira	15	15	84,0	5,60	VERDE	450.000	2.200.000		X		10	10	56,0	5,6	500.000	2.200.000	10	10	60,0	6,00
Gigante	35	35	210,0	6,00	VERDE	730.000	2.200.000		X		35,5	35,5	213,0	6,0	750.000	2.200.000	44,5	44,5	267,0	6,00
Guadalupe			0,0										0,0						0,0	
Pital	5	5	25,0	5,00	VERDE	800.000	2.200.000		X		5	5	25,0	5,0	800.000	2.200.000	5	5	25,0	5,00
Suaza			0,0										0,0						0,0	
Tarqui	3	3	13,2	4,40	VERDE	725.000	2.200.000			X	4	4	18,0	4,5	750.000	2.200.000	4	4	20,0	5,00
SUR	**37,0**	**37,0**	**186,6**								**51,0**	**51,0**	**258,9**				**55,0**	**55,0**	**280,0**	
Pitalito	20	20	104,0	5,20	VERDE	700.000	2.200.000		X		33	33	171,6	5,2	700.000	2.200.000	35	35	182,0	5,20
Acevedo	1	1	4,0	4,00	VERDE	685.000	2.200.000			X	1	1	4,2	4,2	685.000	2.200.000			0,0	
Elias			0,0										0,0						0,0	
Isnos	5	5	30,0	6,00	VERDE	680.000	2.200.000		X		5	5	30,0	6,0	680.000	2.200.000	6	6	36,0	6,00
Oporapa	2	2	9,0	4,50	VERDE	750.000	2.200.000			X	3	3	13,5	4,5	650.000	2.200.000	4	4	18,0	4,50
Palestina			0,0										0,0						0,0	
Saladoblanco			0,0										0,0						0,0	
San Agustin	6	6	24,0	4,00	VERDE	720.000	2.200.000			X	6	6	24,0	4,0	720.000	2.200.000	6	6	24,0	4,00
Timaná	3	3	15,6	5,20	VERDE	720.000	2.200.000		X		3	3	15,6	5,2	720.000	2.200.000	4	4	20,0	5,00
TOTAL DPTO.	**310,5**	**301,5**	**1.788,1**	**5,93**	**VERDE**	**687.796**	**2.200.000**		**X**		**335,0**	**335,0**	**1.976,3**	**5,9**	**696.820**	**1.934.030**	**347,5**	**347,5**	**2.130,0**	**6,13**

FUENTE: EVALUACIONES AGRÍCOLAS - SECRETARIA DE AGRICULTURA Y MINERIA.

GOBERNACIÓN DEL HUILA
SECRETARÍA DE AGRICULTURA Y MINERÍA
Comportamiento Agropecuario Año 2007

EVALUACIÓN AGRICOLA PARA CULTIVOS TRANSITORIOS AÑO 2007

CULTIVO SEMESTRAL: MAIZ TECNIFICADO BLANCO

MUNICIPIOS	EVALUACIÓN DEFINITIVA SEMESTRE A/2007										PRELIMINAR PARA EL SEMESTRE B/2007						PRONOSTICO PARA EL SEMESTRE A/2008			
	AREA		PRODUCC	RENDI-MIENTO	ESTADO DEL PRODUC	PRECIO AL PRODUCR	COSTOS DE PRODUC	CALIFIC. RENDIMENTO			AREA		PRODUC. ESPERAD	RENDIM	PRECIO AL PRODUCR	COSTOS DE PRODUC	AREA		PRODUC. ESPERAD	RENDIM ESPERAD
	SEMBRADA (Ha)	COSECH. (Ha)	(Ton)	(Ton/Há)		($/TON)	($/Ha)	A	M	B	SEMBRADA (Ha)	COSECH. (Ha)	(Ton)	(Ton/Ha)	($/TON)	($/Ha)	SEMBRADA (Ha)	COSECH. (Ha)	(Ton)	(Ton/Ha)
NORTE	**677,0**	**677,0**	**2.271,5**								**710,0**	**710,0**	**2.388,0**				**680,0**	**680,0**	**2.300,0**	
Neiva	180	180	576,0	3,20	G-SECO	650.000	2.170.000		X		190	190	608,0	3,2	650.000	2.250.000	200	200	660,0	3,30
Aipe	10	10	35,0	3,50	G-SECO	640.000	2.170.000		X		20	20	70,0	3,5	640.000	2.250.000	10	10	35,0	3,50
Algeciras	30	30	90,0	3,00	G-SECO	800.000	2.170.000		X		30	30	90,0	3,0	810.000	2.250.000	40	40	128,0	3,20
Baraya	70	70	224,0	3,20	G-SECO	650.000	2.170.000		X		70	70	224,0	3,2	650.000	2.250.000	70	70	224,0	3,20
Campoalegre	80	80	280,0	3,50	G-SECO	650.000	2.170.000		X		125	125	437,5	3,5	700.000	2.250.000	40	40	140,0	3,50
Colombia	2	2	7,0	3,50	G-SECO	620.000	2.170.000		X				0,0						0,0	
Hobo			0,0										0,0						0,0	
Iquira			0,0										0,0						0,0	
Palerno	40	40	132,0	3,30	G-SECO	620.000	2.170.000		X		20	20	66,0	3,3	620.000	2.250.000	20	20	66,0	3,30
Rivera	95	95	332,5	3,50	G-SECO	700.000	2.170.000		X		95	95	332,5	3,5	650.000	2.250.000	110	110	385,0	3,50
Santa Maria	75	75	262,5	3,50	G-SECO	620.000	2.170.000		X		70	70	245,0	3,5	650.000	2.250.000	80	80	280,0	3,50
Tello	90	90	315,0	3,50	G-SECO	620.000	2.170.000		X		90	90	315,0	3,5	650.000	2.250.000	100	100	350,0	3,50
Teruel	5	5	17,5	3,50	G-SECO	620.000	2.170.000		X				0,0				10	10	32,0	3,20
Villavieja			0,0										0,0						0,0	
Yaguará			0,0										0,0						0,0	
OCCIDENTE	**170,0**	**160,0**	**512**								**168,0**	**168,0**	**537,6**				**200,0**	**200,0**	**694,0**	
La Plata	150	150	480,0	3,20	G-SECO	750.000	2.170.000		X		150	150	480,0	3,2	780.000	2.250.000	180	180	630,0	3,50
La Argentina			0,0										0,0						0,0	
Nátaga			0,0										0,0						0,0	
Paicol	20	10	32,0	3,20	G-SECO	800.000	2.170.000		X		18	18	57,6	3,2	800.000	2.250.000	20	20	64,0	3,20
Tesalia			0,0										0,0						0,0	
CENTRO	**437,0**	**437,0**	**1529,5**								**287,0**	**287,0**	**1004,5**				**440,0**	**440,0**	**1540,0**	
Garzón	170	170	595,0	3,50	G-SECO	680.000	2.170.000		X		85	85	297,5	3,5	685.000	2.250.000	180	180	630,0	3,50
Agrado			0,0										0,0						0,0	
Altamira			0,0										0,0						0,0	
Gigante	240	240	840,0	3,50	G-SECO	620.000	2.170.000		X		200	200	700,0	3,5	680.000	2.250.000	250	250	875,0	3,50
Guadalupe	20	20	70,0	3,50	G-SECO	1.000.000	2.170.000		X		2	2	7,0	3,5	900.000	2.250.000	10	10	35,0	3,50
Pital			0,0										0,0						0,0	
Suaza	5	5	17,5	3,50	G-SECO	620.000	2.170.000		X		0	0	0,0				0	0	0,0	
Tarqui	2	2	7,0	3,50	G-SECO	620.000	2.170.000		X		0	0	0,0				0	0	0,0	
SUR	**755,0**	**755,0**	**2.487,5**								**729,0**	**729,0**	**2.376,5**				**748,0**	**748,0**	**2.470,6**	
Pitalito	320	320	1.120,0	3,50	G-SECO	620.000	2.170.000		X		254	254	889,0	3,5	660.000	2.250.000	260	260	910,0	3,50
Acevedo	80	80	280,0	3,50	G-SECO	700.000	2.170.000		X		80	80	280,0	3,5	700.000	2.250.000	80	80	280,0	3,50
Elias			0,0										0,0						0,0	
Isnos	45	45	157,5	3,50	G-SECO	650.000	2.170.000		X		45	45	157,5	3,5	660.000	2.250.000	50	50	175,0	3,50
Oporapa			0,0										0,0						0,0	
Palestina			0,0										0,0						0,0	
Saladoblanco	10	10	30,0	3,00	G-SECO	600.000	2.170.000		X		10	10	30,0	3,0	660.000	2.250.000	8	8	25,6	3,20
San Agustin	200	200	600,0	3,00	G-SECO	1.000.000	2.170.000		X		200	200	600,0	3,0	660.000	2.250.000	200	200	600,0	3,00
Timaná	100	100	300,0	3,00	G-SECO	620.000	2.170.000		X		140	140	420,0	3,0	660.000	2.250.000	150	150	480,0	3,20
TOTAL DPTO.	**2.039,0**	**2.029,0**	**6.800,5**	**3,35**	**G-SECO**	**687.772**	**2.170.000**		**X**		**1.894,0**	**1.894,0**	**6.306,6**	**3,3**	**677.394**	**2.250.000**	**2.068,0**	**2.068,0**	**7.004,6**	**3,39**

FUENTE: EVALUACIONES AGRÍCOLAS - SECRETARIA DE AGRICULTURA Y MINERIA.

GOBERNACIÓN DEL HUILA
SECRETARÍA DE AGRICULTURA Y MINERÍA
Comportamiento Agropecuario Año 2007

EVALUACIÓN AGRICOLA PARA CULTIVOS TRANSITORIOS AÑO 2007

CULTIVO SEMESTRAL: MAIZ TECNIFICADO AMARILLO

MUNICIPIOS	EVALUACIÓN DEFINITIVA SEMESTRE A/2007										PRELIMINAR PARA EL SEMESTRE B/2007						PRONOSTICO PARA EL SEMESTRE A/2008			
	AREA		PRODUCC	RENDI-MIENTO	ESTADO DEL PRODUC	PRECIO AL PRODUCR	COSTOS DE PRODUC	CALIFIC. RENDIMENTO			AREA		PRODUC. ESPERAD	RENDIM	PRECIO AL PRODUCR	COSTOS DE PRODUC	AREA		PRODUC. ESPERAD	RENDIM ESPERAD
	SEMBRADA (Ha)	COSECH. (Ha)	(Ton)	(Ton/Há)		($/TON)	($/Ha)	A	M	B	SEMBRADA (Ha)	COSECH. (Ha)	(Ton)	(Ton/Ha)	($/TON)	($/Ha)	SEMBRADA (Ha)	COSECH. (Ha)	(Ton)	(Ton/Ha)
NORTE	**1.247,0**	**1.247,0**	**4.377,1**								**1.299,0**	**1.299,0**	**4.647,4**				**1.244,0**	**1.244,0**	**4.536,2**	
Neiva	250	250	875,0	3,50	G-SECO	620.000	2.170.000		X		250	250	875,0	3,5	640.000	2.250.000	250	250	875,0	3,50
Aipe	30	30	120,0	4,00	G-SECO	640.000	2.170.000		X		50	50	200,0	4,0	640.000	2.250.000	25	25	100,0	4,00
Algeciras	200	200	900,0	4,50	G-SECO	800.000	2.170.000		X		200	200	900,0	4,5	800.000	2.250.000	200	200	900,0	4,50
Baraya	100	100	350,0	3,50	G-SECO	600.000	2.170.000		X		100	100	350,0	3,5	650.000	2.250.000	100	100	350,0	3,50
Campoalegre	75	75	262,5	3,50	G-SECO	620.000	2.170.000		X		105	105	367,5	3,5	620.000	2.250.000	30	30	105,0	3,50
Colombia			0,0										0,0						0,0	
Hobo			0,0										0,0						0,0	
Iquira	20	20	70,0	3,50	G-SECO	700.000	2.170.000		X		45	45	157,5	3,5	700.000	2.250.000	45	45	157,5	3,50
Palerno			0,0										0,0						0,0	
Rivera	70	70	245,0	3,50	G-SECO	650.000	2.170.000		X		80	80	280,0	3,5	670.000	2.250.000	75	75	262,5	3,50
Santa Maria	170	170	510,0	3,00	G-SECO	600.000	2.170.000		X		150	150	480,0	3,2	650.000	2.250.000	160	160	544,0	3,40
Tello	130	130	429,0	3,30	G-SECO	600.000	2.170.000		X		130	130	429,0	3,3	650.000	2.250.000	170	170	578,0	3,40
Teruel	180	180	540,0	3,00	G-SECO	800.000	2.170.000		X		180	180	576,0	3,2	800.000	2.250.000	180	180	630,0	3,50
Villavieja	12	12	45,6	3,80	G-SECO	800.000	2.170.000		X		9	9	32,4	3,6	80.000	2.250.000	9	9	34,2	3,80
Yaguará	10	10	30,0	3,00	G-SECO	600.000	2.170.000		X				0,0						0,0	
OCCIDENTE	**450,0**	**426,0**	**1.329**								**440,0**	**440,0**	**1.400,0**				**472,0**	**472,0**	**1.517,6**	
La Plata	305	300	960,0	3,20	G-SECO	600.000	2.170.000		X		300	300	960,0	3,2	610.000	2.250.000	320	320	1.024,0	3,20
La Argentina	30	30	96,0	3,20	G-SECO	800.000	2.170.000		X		25	25	80,0	3,2	800.000	2.250.000	30	30	96,0	3,20
Nátaga	10	10	32,0	3,20	G-SECO	800.000	2.170.000		X		5	5	16,0	3,2	800.000	2.250.000	8	8	25,6	3,20
Paicol	65	50	140,0	2,80	G-SECO	800.000	2.170.000			X	70	70	224,0	3,2	800.000	2.250.000	72	72	237,6	3,30
Tesalia	40	36	100,8	2,80	G-SECO	600.000	2.170.000			X	40	40	120,0	3,0	650.000	2.250.000	42	42	134,4	3,20
CENTRO	**1372,0**	**1372,0**	**4845,0**								**1355,0**	**1355,0**	**4761,0**				**1210,0**	**1210,0**	**4316,0**	
Garzón	510	510	1.785,0	3,50	G-SECO	600.000	2.170.000		X		650	650	2275,0	3,5	610.000	2.250.000	500	500	1.750,0	3,50
Agrado	120	120	396,0	3,30	G-SECO	640.000	2.170.000		X		200	200	660,0	3,3	640.000	2.250.000	120	120	420,0	3,50
Altamira	82	82	287,0	3,50	G-SECO	600.000	2.170.000		X		65	65	227,5	3,5	620.000	2.250.000	85	85	297,5	3,50
Gigante	230	230	805,0	3,50	G-SECO	600.000	2.170.000		X		250	250	875,0	3,5	650.000	2.250.000	270	270	945,0	3,50
Guadalupe	110	110	440,0	4,00	G-SECO	700.000	2.170.000		X		45	45	180,0	4,0	700.000	2.250.000	90	90	360,0	4,00
Pital	100	100	350,0	3,50	G-SECO	600.000	2.170.000		X				0,0						0,0	
Suaza	100	100	350,0	3,50	G-SECO	800.000	2.170.000		X		25	25	87,5	3,5	800.000	2.250.000	25	25	87,5	3,50
Tarqui	120	120	432,0	3,60	G-SECO	630.000	2.170.000		X		120	120	456,0	3,8	650.000	2.250.000	120	120	456,0	3,80
SUR	**1.335,0**	**1.335,0**	**5.121,0**								**1.385,0**	**1.385,0**	**5.337,0**				**1.440,0**	**1.340,0**	**5.356,0**	
Pitalito	650	650	2.600,0	4,00	G-SECO	600.000	2.170.000	X			660	660	2640,0	4,0	650.000	2.250.000	665	665	2.793,0	4,20
Acevedo	300	300	1.200,0	4,00	G-SECO	630.000	2.170.000	X			320	320	1280,0	4,0	650.000	2.250.000	350	350	1.400,0	4,00
Elias	30	30	108,0	3,60	G-SECO	620.000	2.170.000		X		35	35	133,0	3,8	650.000	2.250.000	40	40	160,0	4,00
Isnos	10	10	35,0	3,50	G-SECO	620.000	2.170.000		X		25	25	90,0	3,6	650.000	2.250.000	25	25	90,0	3,60
Oporapa			0,0										0,0						0,0	
Palestina	25	25	90,0	3,60	G-SECO	750.000	2.170.000		X		25	25	90,0	3,6	650.000	2.250.000	30	30	108,0	3,60
Saladoblanco			0,0										0,0						0,0	
San Agustin	160	160	528,0	3,30	G-SECO	1.000.000	2.170.000		X		160	160	544,0	3,4	650.000	2.250.000	160	60	210,0	3,50
Timaná	160	160	560,0	3,50	G-SECO	600.000	2.170.000		X		160	160	560,0	3,5	650.000	2.250.000	170	170	595,0	3,50
TOTAL DPTO.	**4.404,0**	**4.380,0**	**15.671,9**	**3,58**	**G-SECO**	**651.294**	**2.170.000**		**X**		**4.479,0**	**4.479,0**	**16.145,4**	**3,6**	**657.552**	**2.250.000**	**4.366,0**	**4.266,0**	**15.725,8**	**3,69**

FUENTE: EVALUACIONES AGRÍCOLAS - SECRETARIA DE AGRICULTURA Y MINERIA.

GOBERNACIÓN DEL HUILA
SECRETARÍA DE AGRICULTURA Y MINERÍA
Comportamiento Agropecuario Año 2007

EVALUACIÓN AGRICOLA PARA CULTIVOS TRANSITORIOS AÑO 2007

CULTIVO SEMESTRAL: MAIZ TRADICIONAL BLANCO

MUNICIPIOS	EVALUACIÓN DEFINITIVA SEMESTRE A/2007										PRELIMINAR PARA EL SEMESTRE B/2007						PRONOSTICO PARA EL SEMESTRE A/2008			
	AREA							CALIFIC. RENDIMIENTO			AREA		PRODUC.	RENDIM			AREA		PRODUC.	RENDIM
	SEMBRADA (Ha)	COSECH. (Ha)	PRODUCC (Ton)	RENDI-MIENTO (Ton/Há)	ESTADO DEL PRODUC	PRECIO AL PRODUCR ($/TON)	COSTOS DE PRODUC ($/Ha)	A	M	B	SEMBRADA (Ha)	COSECH. (Ha)	ESPERAD (Ton)	(Ton/Ha)	PRECIO AL PRODUCR ($/TON)	COSTOS DE PRODUC ($/Ha)	SEMBRADA (Ha)	COSECH. (Ha)	ESPERAD (Ton)	ESPERAD (Ton/Ha)
NORTE	**1.242,0**	**1.242,0**	**1.728,6**								**1.235,0**	**1.235,0**	**1.735,2**				**1.312,0**	**1.312,0**	**1.851,0**	
Neiva	450	450	585,0	1,30	G-SECO	612.000	900.000		X		480	480	624,0	1,3	612.000	925.000	480	480	624,0	1,30
Aipe	20	20	40,0	2,00	G-SECO	630.000	900.000		X		30	30	60,0	2,0	640.000	925.000	15	15	30,0	2,00
Algeciras	100	100	150,0	1,50	G-SECO	750.000	900.000		X		80	80	120,0	1,5	760.000	925.000	70	70	105,0	1,50
Baraya	50	50	75,0	1,50	G-SECO	612.000	900.000		X		50	50	75,0	1,5	620.000	925.000	60	60	90,0	1,50
Campoalegre	25	25	22,5	0,90	G-SECO	650.000	900.000		X		33	33	42,9	1,3	650.000	925.000	12	12	18,0	1,50
Colombia	120	120	156,0	1,30	G-SECO	850.000	900.000		X		150	150	202,5	1,4	850.000	925.000	200	200	280,0	1,40
Hobo			0,0										0,0						0,0	
Iquira	10	10	14,0	1,40	G-SECO	780.000	900.000		X		15	15	22,5	1,5	800.000	925.000	15	15	22,5	1,50
Palerno	110	110	165,0	1,50	G-SECO	612.000	900.000		X		100	100	150,0	1,5	620.000	925.000	100	100	150,0	1,50
Rivera	95	95	142,5	1,50	G-SECO	612.000	900.000		X		95	95	142,5	1,5	620.000	925.000	95	95	142,5	1,50
Santa Maria	40	40	60,0	1,50	G-SECO	612.000	900.000		X		30	30	45,0	1,5	630.000	925.000	35	35	52,5	1,50
Tello	150	150	225,0	1,50	G-SECO	612.000	900.000		X		100	100	150,0	1,5	630.000	925.000	145	145	217,5	1,50
Teruel	72	72	93,6	1,30	G-SECO	750.000	900.000		X		72	72	100,8	1,4	800.000	925.000	85	85	119,0	1,40
Villavieja			0,0										0,0						0,0	
Yaguará			0,0										0,0						0,0	
OCCIDENTE	**516,0**	**508,0**	**762**								**510,0**	**510,0**	**765,0**				**455,0**	**455,0**	**682,5**	
La Plata	480	480	720,0	1,50	G-SECO	630.000	900.000		X		480	480	720,0	1,5	640.000	925.000	420	420	630,0	1,50
La Argentina	8	8	12,0	1,50	G-SECO	750.000	900.000		X		5	5	7,5	1,5	750.000	925.000	10	10	15,0	1,50
Nátaga			0,0										0,0						0,0	
Paicol	8	4	5,6	1,40	G-SECO	800.000	900.000		X		5	5	7,5	1,5	800.000	925.000	5	5	7,5	1,50
Tesalia	20	16	24,0	1,50	G-SECO	650.000	900.000		X		20	20	30,0	1,5	700.000	925.000	20	20	30,0	1,50
CENTRO	**1182,0**	**1182,0**	**1789,2**								**678,0**	**678,0**	**1018,8**				**992,0**	**992,0**	**1497,2**	
Garzón	450	450	675,0	1,50	G-SECO	680.000	900.000		X		250	250	375,0	1,5	680.000	925.000	450	450	675,0	1,50
Agrado	20	20	30,0	1,50	G-SECO	612.000	900.000		X				0,0						0,0	
Altamira			0,0										0,0						0,0	
Gigante	550	550	825,0	1,50	G-SECO	612.000	900.000		X		400	400	600,0	1,5	650.000	925.000	450	450	675,0	1,50
Guadalupe	150	150	240,0	1,60	G-SECO	950.000	900.000		X		18	18	28,8	1,6	950.000	925.000	80	80	128,0	1,60
Pital	12	12	19,2	1,60	G-SECO	700.000	900.000		X		10	10	15,0	1,5	720.000	925.000	12	12	19,2	1,60
Suaza			0,0										0,0						0,0	
Tarqui			0,0										0,0						0,0	
SUR	**1.835,0**	**1.835,0**	**2.792,5**								**1.711,0**	**1.711,0**	**2.616,5**				**1.650,0**	**1.650,0**	**2.500,0**	
Pitalito	700	700	1.050,0	1,50	G-SECO	612.000	900.000		X		446	446	669,0	1,5	630.000	925.000	450	450	675,0	1,50
Acevedo	200	200	340,0	1,70	G-SECO	620.000	900.000		X		250	250	400,0	1,6	630.000	925.000	220	220	330,0	1,50
Elias			0,0										0,0						0,0	
Isnos	450	450	720,0	1,60	G-SECO	612.000	900.000		X		450	450	720,0	1,6	630.000	925.000	450	450	720,0	1,60
Oporapa			0,0										0,0						0,0	
Palestina			0,0										0,0						0,0	
Saladoblanco	25	25	37,5	1,50	G-SECO	580.000	900.000		X		15	15	22,5	1,5	600.000	925.000	20	20	30,0	1,50
San Agustin	310	310	465,0	1,50	G-SECO	800.000	900.000		X		350	350	525,0	1,5	630.000	925.000	310	310	465,0	1,50
Timaná	150	150	180,0	1,20	G-SECO	612.000	900.000		X		200	200	280,0	1,4	630.000	925.000	200	200	280,0	1,40
TOTAL DPTO.	**4.775,0**	**4.767,0**	**7.071,9**	**1,48**	**G-SECO**	**655.680**	**900.000**		**X**		**4.134,0**	**4.134,0**	**6.135,5**	**1,5**	**649.522**	**925.000**	**4.409,0**	**4.409,0**	**6.530,7**	**1,48**

FUENTE: EVALUACIONES AGRÍCOLAS - SECRETARIA DE AGRICULTURA Y MINERIA.

GOBERNACIÓN DEL HUILA
SECRETARÍA DE AGRICULTURA Y MINERÍA
Comportamiento Agropecuario Año 2007

EVALUACIÓN AGRICOLA PARA CULTIVOS TRANSITORIOS AÑO 2007

CULTIVO SEMESTRAL: MAIZ TRADICIONAL AMARILLO

MUNICIPIOS	EVALUACIÓN DEFINITIVA SEMESTRE A/2007										PRELIMINAR PARA EL SEMESTRE B/2007						PRONOSTICO PARA EL SEMESTRE A/2008			
	AREA		PRODUCC	RENDI-MIENTO	ESTADO DEL PRODUC	PRECIO AL PRODUCR	COSTOS DE PRODUC	CALIFIC. RENDIMIENTO			AREA		PRODUC. ESPERAD	RENDIM	PRECIO AL PRODUCR	COSTOS DE PRODUC	AREA		PRODUC. ESPERAD	RENDIM ESPERAD
	SEMBRADA (Ha)	COSECH. (Ha)	(Ton)	(Ton/Há)		($/TON)	($/Ha)	A	M	B	SEMBRADA (Ha)	COSECH. (Ha)	(Ton)	(Ton/Ha)	($/TON)	($/Ha)	SEMBRADA (Ha)	COSECH. (Ha)	(Ton)	(Ton/Ha)
NORTE	**2.213,0**	**2.198,0**	**3.243,5**								**2.232,0**	**2.232,0**	**3.347,0**				**2.107,0**	**2.107,0**	**3.159,0**	
Neiva	750	750	1.125,0	1,50	G-SECO	600.000	900.000		X		780	780	1170,0	1,5	610.000	925.000	780	780	1.170,0	1,50
Aipe	40	40	80,0	2,00	G-SECO	630.000	900.000		X		90	90	180,0	2,0	640.000	925.000	45	45	90,0	2,00
Algeciras	240	230	299,0	1,30	G-SECO	700.000	900.000			X	160	160	224,0	1,4	700.000	925.000	140	140	196,0	1,40
Baraya	100	100	140,0	1,40	G-SECO	600.000	900.000				100	100	140,0	1,4	620.000	925.000	100	100	140,0	1,40
Campoalegre	100	100	140,0	1,40	G-SECO	600.000	900.000		X		200	200	280,0	1,4	600.000	925.000	70	70	105,0	1,50
Colombia	380	375	555,0	1,48	G-SECO	700.000	900.000		X		350	350	525,0	1,5	660.000	925.000	400	400	600,0	1,50
Hobo	16	16	24,0	1,50	G-SECO	600.000	900.000		X		12	12	18,0	1,5	610.000	925.000	12	12	18,0	1,50
Iquira	207	207	310,5	1,50	G-SECO	700.000	900.000		X		180	180	270,0	1,5	700.000	925.000	180	180	270,0	1,50
Palerno			0,0										0,0						0,0	
Rivera	50	50	75,0	1,50	G-SECO	580.000	900.000		X		50	50	75,0	1,5	610.000	925.000	50	50	75,0	1,50
Santa Maria	40	40	60,0	1,50	G-SECO	600.000	900.000		X		40	40	60,0	1,5	620.000	925.000	40	40	60,0	1,50
Tello	150	150	225,0	1,50	G-SECO	600.000	900.000		X		150	150	225,0	1,5	620.000	925.000	150	150	225,0	1,50
Teruel	140	140	210,0	1,50	G-SECO	700.000	900.000		X		120	120	180,0	1,5	700.000	925.000	140	140	210,0	1,50
Villavieja			0,0										0,0						0,0	
Yaguará			0,0										0,0						0,0	
OCCIDENTE	**567,0**	**546,0**	**751**								**567,0**	**567,0**	**794,9**				**618,0**	**618,0**	**898,1**	
La Plata	470	470	658,0	1,40	G-SECO	600.000	900.000		X		500	500	700,0	1,4	605.000	925.000	550	550	797,5	1,45
La Argentina	20	20	30,0	1,50	G-SECO	650.000	900.000		X		15	15	22,5	1,5	620.000	925.000	10	10	15,0	1,50
Nátaga	7	7	7,0	1,00	G-SECO	800.000	900.000			X	2	2	2,4	1,2	800.000	925.000	7	7	9,1	1,30
Paicol	40	27,0	29,7	1,10	G-SECO	800.000	900.000			X	20	20	28,0	1,4	800.000	925.000	20	20	30,0	1,50
Tesalia	30	22	26,4	1,20	G-SECO	600.000	900.000			X	30	30	42,0	1,4	650.000	925.000	31	31	46,5	1,50
CENTRO	**2260,0**	**2260,0**	**3398,0**								**2205,0**	**2205,0**	**3301,5**				**2187,0**	**2187,0**	**3276,5**	
Garzón	1.200	1.200	1.800,0	1,50	G-SECO	600.000	900.000		X		1350	1350	2025,0	1,5	600.000	925.000	1250	1250	1.875,0	1,50
Agrado	10	10	15,0	1,50	G-SECO	540.000	900.000				5	5	7,5	1,5	600.000	925.000	7	7	10,5	1,50
Altamira	20	20	12,0	0,60	G-SECO	600.000	900.000				20	20	24,0	1,2	620.000	925.000	20	20	26,0	1,30
Gigante	200	200	300,0	1,50	G-SECO	600.000	900.000				260	260	390,0	1,5	635.000	925.000	270	270	405,0	1,50
Guadalupe	200	200	300,0	1,50	G-SECO	700.000	900.000		X		150	150	225,0	1,5	700.000	925.000	170	170	255,0	1,50
Pital	130	130	221,0	1,70	G-SECO	700.000	900.000		X		80	80	120,0	1,5	700.000	925.000	130	130	195,0	1,50
Suaza	200	200	300,0	1,50	G-SECO	800.000	900.000		X		90	90	135,0	1,5	760.000	925.000	90	90	135,0	1,50
Tarqui	300	300	450,0	1,50	G-SECO	620.000	900.000		X		250	250	375,0	1,5	620.000	925.000	250	250	375,0	1,50
SUR	**1.795,0**	**1.765,0**	**2.448,0**								**1.835,0**	**1.835,0**	**2.684,0**				**1.935,0**	**1.935,0**	**2.858,5**	
Pitalito	550	550	825,0	1,50	G-SECO	600.000	900.000		X		660	660	990,0	1,5	620.000	925.000	665	665	997,5	1,50
Acevedo	310	310	465,0	1,50	G-SECO	600.000	900.000		X		300	300	450,0	1,5	620.000	925.000	330	330	495,0	1,50
Elias	25	25	35,0	1,40	G-SECO	600.000	900.000		X		25	25	35,0	1,4	620.000	925.000	30	30	45,0	1,50
Isnos	90	90	135,0	1,50	G-SECO	600.000	900.000		X		90	90	135,0	1,5	620.000	925.000	100	100	150,0	1,50
Oporapa	50	40	60,0	1,50	G-SECO	600.000	900.000		X		50	50	75,0	1,5	620.000	925.000	60	60	90,0	1,50
Palestina	50	50	75,0	1,50	G-SECO	620.000	900.000		X		50	50	75,0	1,5	620.000	925.000	60	60	90,0	1,50
Saladoblanco	220	200	228,0	1,14	G-SECO	500.000	900.000		X		160	160	224,0	1,4	550.000	925.000	180	180	252,0	1,40
San Agustin	250	250	350,0	1,40	G-SECO	800.000	900.000		X		250	250	350,0	1,4	600.000	925.000	260	260	364,0	1,40
Timaná	250	250	275,0	1,10	G-SECO	600.000	900.000				250	250	350,0	1,4	620.000	925.000	250	250	375,0	1,50
TOTAL DPTO.	**6.835,0**	**6.769,0**	**9.840,6**	**1,45**	**G-SECO**	**632.121**	**900.000**		**X**		**6.839,0**	**6.839,0**	**10.127,4**	**1,5**	**624.497**	**925.000**	**6.847,0**	**6.847,0**	**10.192,1**	**1,49**

FUENTE: EVALUACIONES AGRÍCOLAS - SECRETARIA DE AGRICULTURA Y MINERIA.

GOBERNACIÓN DEL HUILA
SECRETARÍA DE AGRICULTURA Y MINERÍA
Comportamiento Agropecuario Año 2007

EVALUACIÓN AGRICOLA PARA CULTIVOS TRANSITORIOS AÑO 2007

CULTIVO SEMESTRAL: MELON

MUNICIPIOS	EVALUACIÓN DEFINITIVA SEMESTRE A/2007										PRELIMINAR PARA EL SEMESTRE B/2007						PRONOSTICO PARA EL SEMESTRE A/2008			
	AREA		PRODUCC	RENDI-MIENTO	ESTADO DEL PRODUC	PRECIO AL PRODUCR	COSTOS DE PRODUC	CALIFIC. RENDIMIENTO			AREA		PRODUC. ESPERAD	RENDIM	PRECIO AL PRODUCR	COSTOS DE PRODUC	AREA		PRODUC. ESPERAD	RENDIM ESPERAD
	SEMBRADA (Ha)	COSECH. (Ha)	(Ton)	(Ton/Há)		($/TON)	($/Ha)	A	M	B	SEMBRADA (Ha)	COSECH. (Ha)	(Ton)	(Ton/Ha)	($/TON)	($/Ha)	SEMBRADA (Ha)	COSECH. (Ha)	(Ton)	(Ton/Ha)
NORTE	**9,0**	**9,0**	**174,0**								**5,0**	**5,0**	**94,0**				**5,0**	**5,0**	**94,0**	
Neiva			0,0										0,0						0,0	
Aipe	6	6	120,0	20	FRUTA	500.000	2.100.000	X			2	2	40,0	20,0	460.000	2.100.000	2	2	40,0	20,00
Algeciras			0,0										0,0						0,0	
Baraya			0,0										0,0						0,0	
Campoalegre			0,0										0,0						0,0	
Colombia			0,0										0,0						0,0	
Hobo			0,0										0,0						0,0	
Iquira			0,0										0,0						0,0	
Palerno			0,0										0,0						0,0	
Rivera			0,0										0,0						0,0	
Santa Maria			0,0										0,0						0,0	
Tello			0,0										0,0						0,0	
Teruel			0,0										0,0						0,0	
Villavieja	3	3	54,0	18	FRUTA	300.000	2.100.000		X		3	3	54,0	18,0	350.000	2.100.000	3	3	54,0	18,00
Yaguará			0,0										0,0						0,0	
OCCIDENTE	**0,0**	**0,0**	**0**								**0,0**	**0,0**	**0,0**				**0,0**	**0,0**	**0,0**	
La Plata			0,0										0,0						0,0	
La Argentina			0,0										0,0						0,0	
Nátaga			0,0										0,0						0,0	
Paicol			0,0										0,0						0,0	
Tesalia			0,0										0,0						0,0	
CENTRO	**2,0**	**2,0**	**40,0**								**16,0**	**16,0**	**320,0**				**20,0**	**20,0**	**400,0**	
Garzón			0,0										0,0						0,0	
Agrado			0,0										0,0						0,0	
Altamira	2	2	40,0	20	FRUTA	500.000	2.100.000	X			16	16	320,0	20,0	500.000	2.100.000	20	20	400,0	20,00
Gigante			0,0										0,0						0,0	
Guadalupe			0,0										0,0						0,0	
Pital			0,0										0,0						0,0	
Suaza			0,0										0,0						0,0	
Tarqui			0,0										0,0						0,0	
SUR	**0,0**	**0,0**	**0,0**								**0,0**	**0,0**	**0,0**				**0,0**	**0,0**	**0,0**	
Pitalito			0,0										0,0						0,0	
Acevedo			0,0										0,0						0,0	
Elias			0,0										0,0						0,0	
Isnos			0,0										0,0						0,0	
Oporapa			0,0										0,0						0,0	
Palestina			0,0										0,0						0,0	
Saladoblanco			0,0										0,0						0,0	
San Agustin			0,0										0,0						0,0	
Timaná			0,0										0,0						0,0	
TOTAL DPTO.	**11,0**	**11,0**	**214,0**	**19,45455**	**FRUTA**	**449.533**	**2.100.000**		**X**		**21,0**	**21,0**	**414,0**	**19,7**	**476.570**	**2.100.000**	**25,0**	**25,0**	**494,0**	**19,76**

FUENTE: EVALUACIONES AGRÍCOLAS - SECRETARIA DE AGRICULTURA Y MINERIA.

GOBERNACIÓN DEL HUILA
SECRETARÍA DE AGRICULTURA Y MINERÍA
Comportamiento Agropecuario Año 2007

EVALUACIÓN AGRICOLA PARA CULTIVOS TRANSITORIOS AÑO 2007

CULTIVO SEMESTRAL: PAPA

MUNICIPIOS	EVALUACIÓN DEFINITIVA SEMESTRE A/2007										PRELIMINAR PARA EL SEMESTRE B/2007						PRONOSTICO PARA EL SEMESTRE A/2008			
	AREA		PRODUCC	RENDI-MIENTO	ESTADO DEL PRODUC	PRECIO AL PRODUCR	COSTOS DE PRODUC	CALIFIC. RENDIMENTO			AREA		PRODUC. ESPERAD	RENDIM	PRECIO AL PRODUCR	COSTOS DE PRODUC	AREA		PRODUC. ESPERAD	RENDIM ESPERAD
	SEMBRADA (Ha)	COSECH. (Ha)	(Ton)	(Ton/Há)		($/TON)	($/Ha)	A	M	B	SEMBRADA (Ha)	COSECH. (Ha)	(Ton)	(Ton/Ha)	($/TON)	($/Ha)	SEMBRADA (Ha)	COSECH. (Ha)	(Ton)	(Ton/Ha)
NORTE	**8,0**	**8,0**	**110,0**								**8,0**	**8,0**	**102,0**				**6,0**	**6,0**	**80,0**	
Neiva	2	2	20,0	10,00	TUBERC	400.000	2.315.000		X		2	2	20,0	10,0	400.000	2.315.000	2	2	20,0	10,00
Aipe			0,0										0,0						0,0	
Algeciras			0,0										0,0						0,0	
Baraya	2	2	30,0	15,00	TUBERC	550.000	2.315.000		X		2	2	26,0	13,0	450.000	2.315.000	2	2	30,0	15,00
Campoalegre			0,0										0,0						0,0	
Colombia	4	4	60,0	15,00	TUBERC	600.000	2.315.000		X		4	4	56,0	14,0	420.000	2.315.000	2	2	30,0	15,00
Hobo			0,0										0,0						0,0	
Iquira			0,0										0,0						0,0	
Palerno			0,0										0,0						0,0	
Rivera			0,0										0,0						0,0	
Santa Maria			0,0										0,0						0,0	
Tello			0,0										0,0						0,0	
Teruel			0,0										0,0						0,0	
Villavieja			0,0										0,0						0,0	
Yaguará			0,0										0,0						0,0	
OCCIDENTE	**6,0**	**6,0**	**60**								**6,0**	**6,0**	**60,0**				**8,0**	**8,0**	**80,0**	
La Plata *	6	6	60,0	10,00	TUBERC	1.000.000	2.315.000		X		6	6	60,0	10,0	950.000	2.315.000	8	8	80,0	10,00
La Argentina			0,0										0,0						0,0	
Nátaga			0,0										0,0						0,0	
Paicol			0,0										0,0						0,0	
Tesalia			0,0										0,0						0,0	
CENTRO	**0,0**	**0,0**	**0,0**								**0,0**	**0,0**	**0,0**				**0,0**	**0,0**	**0,0**	
Garzón			0,0										0,0						0,0	
Agrado			0,0										0,0						0,0	
Altamira			0,0										0,0						0,0	
Gigante			0,0										0,0						0,0	
Guadalupe			0,0										0,0						0,0	
Pital			0,0										0,0						0,0	
Suaza			0,0										0,0						0,0	
Tarqui			0,0										0,0						0,0	
SUR	**9,0**	**9,0**	**89,0**								**9,0**	**9,0**	**94,0**				**6,0**	**6,0**	**60,0**	
Pitalito			0,0										0,0						0,0	
Acevedo			0,0										0,0						0,0	
Elias			0,0										0,0						0,0	
Isnos	4	4	44,0	11,00	TUBERC	500.000	2.315.000		X		4	4	44,0	11,0	500.000	2.315.000	2	2	20,0	10,00
Oporapa			0,0										0,0						0,0	
Palestina			0,0										0,0						0,0	
Saladoblanco			0,0										0,0						0,0	
San Agustin	5	5	45,0	9,00	TUBERC	500.000	2.315.000		X		5	5	50,0	10,0	450.000	2.315.000	4	4	40,0	10,00
Timaná			0,0										0,0						0,0	
TOTAL DPTO.	**23,0**	**23,0**	**259,0**	**11,26**	**TUBERC**	**637.066**	**2.315.000**		**X**		**23,0**	**23,0**	**256,0**	**11,1**	**565.313**	**2.315.000**	**20,0**	**20,0**	**220,0**	**11,00**

FUENTE: EVALUACIONES AGRÍCOLAS - SECRETARIA DE AGRICULTURA Y MINERIA.

* Criolla

GOBERNACIÓN DEL HUILA
SECRETARÍA DE AGRICULTURA Y MINERÍA
Comportamiento Agropecuario Año 2007

EVALUACIÓN AGRICOLA PARA CULTIVOS TRANSITORIOS AÑO 2007

CULTIVO SEMESTRAL: PEPINO COHOMBRO

MUNICIPIOS	EVALUACIÓN DEFINITIVA SEMESTRE A/2007										PRELIMINAR PARA EL SEMESTRE B/2007						PRONOSTICO PARA EL SEMESTRE A/2008			
	AREA		PRODUCC	RENDI-MIENTO	ESTADO DEL PRODUC	PRECIO AL PRODUCR	COSTOS DE PRODUC	CALIFIC. RENDIMENTO			AREA		PRODUC. ESPERAD	RENDIM	PRECIO AL PRODUCR	COSTOS DE PRODUC	AREA		PRODUC. ESPERAD	RENDIM ESPERAD
	SEMBRADA (Ha)	COSECH. (Ha)	(Ton)	(Ton/Há)		($/TON)	($/Ha)	A	M	B	SEMBRADA (Ha)	COSECH. (Ha)	(Ton)	(Ton/Ha)	($/TON)	($/Ha)	SEMBRADA (Ha)	COSECH. (Ha)	(Ton)	(Ton/Ha)
NORTE	**3,0**	**3,0**	**60,0**								**0,0**	**0,0**	**0,0**				**2,0**	**2,0**	**40,0**	
Neiva			0,0										0,0						0,0	
Aipe			0,0										0,0						0,0	
Algeciras	3	3	60,0	20,0	FRUTA	320.000	2.900.000	X					0,0				2	2	40,0	20,00
Baraya			0,0										0,0						0,0	
Campoalegre			0,0										0,0						0,0	
Colombia			0,0										0,0						0,0	
Hobo			0,0										0,0						0,0	
Iquira			0,0										0,0						0,0	
Palerno			0,0										0,0						0,0	
Rivera			0,0										0,0						0,0	
Santa Maria			0,0										0,0						0,0	
Tello			0,0										0,0						0,0	
Teruel			0,0										0,0						0,0	
Villavieja			0,0										0,0						0,0	
Yaguará			0,0										0,0						0,0	
OCCIDENTE	**0,0**	**0,0**	**0**								**0,0**	**0,0**	**0,0**				**0,0**	**0,0**	**0,0**	
La Plata			0,0										0,0						0,0	
La Argentina			0,0										0,0						0,0	
Nátaga			0,0										0,0						0,0	
Paicol			0,0										0,0						0,0	
Tesalia			0,0										0,0						0,0	
CENTRO	**2,0**	**2,0**	**20,0**								**2,0**	**2,0**	**24,0**				**4,0**	**4,0**	**48,0**	
Garzón			0,0										0,0						0,0	
Agrado			0,0										0,0						0,0	
Altamira			0,0										0,0						0,0	
Gigante	2	2	20,0	10	FRUTA	300.000	2.950.000			X	2	2	24,0	12,0	295.000	2.950.000	4	4	48,0	12,00
Guadalupe			0,0										0,0						0,0	
Pital			0,0										0,0						0,0	
Suaza			0,0										0,0						0,0	
Tarqui			0,0										0,0						0,0	
SUR	**3,0**	**3,0**	**40,5**								**3,0**	**3,0**	**42,0**				**3,0**	**3,0**	**45,0**	
Pitalito			0,0										0,0						0,0	
Acevedo			0,0										0,0						0,0	
Elias			0,0										0,0						0,0	
Isnos			0,0										0,0						0,0	
Oporapa			0,0										0,0						0,0	
Palestina			0,0										0,0						0,0	
Saladoblanco			0,0										0,0						0,0	
San Agustin			0,0										0,0						0,0	
Timaná	3	3	40,5	13,5	FRUTA	320.000	2.950.000		X		3	3	42,0	14,0	300.000	2.950.000	3	3	45,0	15,00
TOTAL DPTO.	**8,0**	**8,0**	**120,5**	**15,06**	**FRUTA**	**316.680**	**2.931.250**		**X**		**5,0**	**5,0**	**66,0**	**13,2**	**298.182**	**2.950.000**	**9,0**	**9,0**	**133,0**	**14,78**

FUENTE: EVALUACIONES AGRÍCOLAS - SECRETARIA DE AGRICULTURA Y MINERIA.

GOBERNACIÓN DEL HUILA
SECRETARÍA DE AGRICULTURA Y MINERÍA
Comportamiento Agropecuario Año 2007

EVALUACIÓN AGRICOLA PARA CULTIVOS TRANSITORIOS AÑO 2007

CULTIVO SEMESTRAL: PEPINO PARA RELLENAR

MUNICIPIOS	EVALUACIÓN DEFINITIVA SEMESTRE A/2007										PRELIMINAR PARA EL SEMESTRE B/2007						PRONOSTICO PARA EL SEMESTRE A/2008			
	AREA		PRODUCC	RENDI-MIENTO	ESTADO DEL PRODUC	PRECIO AL PRODUCR	COSTOS DE PRODUC	CALIFIC. RENDIMENTO			AREA		PRODUC. ESPERAD	RENDIM	PRECIO AL PRODUCR	COSTOS DE PRODUC	AREA		PRODUC. ESPERAD	RENDIM ESPERAD
	SEMBRADA (Ha)	COSECH. (Ha)	(Ton)	(Ton/Há)		($/TON)	($/Ha)	A	M	B	SEMBRADA (Ha)	COSECH. (Ha)	(Ton)	(Ton/Ha)	($/TON)	($/Ha)	SEMBRADA (Ha)	COSECH. (Ha)	(Ton)	(Ton/Ha)
NORTE	**0,0**	**0,0**	**0,0**								**0,0**	**0,0**	**0,0**				**0,0**	**0,0**	**0,0**	
Neiva			0,0										0,0						0,0	
Aipe			0,0										0,0						0,0	
Algeciras			0,0										0,0						0,0	
Baraya			0,0										0,0						0,0	
Campoalegre			0,0										0,0						0,0	
Colombia			0,0										0,0						0,0	
Hobo			0,0										0,0						0,0	
Iquira			0,0										0,0						0,0	
Palerno			0,0										0,0						0,0	
Rivera			0,0										0,0						0,0	
Santa Maria			0,0										0,0						0,0	
Tello			0,0										0,0						0,0	
Teruel			0,0										0,0						0,0	
Villavieja			0,0										0,0						0,0	
Yaguará			0,0										0,0						0,0	
OCCIDENTE	**0,0**	**0,0**	**0**								**0,0**	**0,0**	**0,0**				**0,0**	**0,0**	**0,0**	
La Plata			0,0										0,0						0,0	
La Argentina			0,0										0,0						0,0	
Nátaga			0,0										0,0						0,0	
Paicol			0,0										0,0						0,0	
Tesalia			0,0										0,0						0,0	
CENTRO	**0,0**	**0,0**	**0,0**								**0,0**	**0,0**	**0,0**				**0,0**	**0,0**	**0,0**	
Garzón			0,0										0,0						0,0	
Agrado			0,0										0,0						0,0	
Altamira			0,0										0,0						0,0	
Gigante			0,0										0,0						0,0	
Guadalupe			0,0										0,0						0,0	
Pital			0,0										0,0						0,0	
Suaza			0,0										0,0						0,0	
Tarqui			0,0										0,0						0,0	
SUR	**0,0**	**0,0**	**0,0**								**0,0**	**0,0**	**0,0**				**0,0**	**0,0**	**0,0**	
Pitalito			0,0										0,0						0,0	
Acevedo			0,0										0,0						0,0	
Elias			0,0										0,0						0,0	
Isnos			0,0										0,0						0,0	
Oporapa			0,0										0,0						0,0	
Palestina			0,0										0,0						0,0	
Saladoblanco			0,0										0,0						0,0	
San Agustin			0,0										0,0						0,0	
Timaná			0,0										0,0						0,0	
TOTAL DPTO.	**0,0**	**0,0**	**0,0**	**#¡DIV/0!**		**#¡DIV/0!**	**#¡DIV/0!**				**0,0**	**0,0**	**0,0**	**#¡DIV/0!**	**#¡DIV/0!**	**#¡DIV/0!**	**0,0**	**0,0**	**0,0**	**#¡DIV/0!**

FUENTE: EVALUACIONES AGRÍCOLAS - SECRETARIA DE AGRICULTURA Y MINERIA.

GOBERNACIÓN DEL HUILA
SECRETARÍA DE AGRICULTURA Y MINERÍA
Comportamiento Agropecuario Año 2007

EVALUACIÓN AGRICOLA PARA CULTIVOS TRANSITORIOS AÑO 2007

CULTIVO SEMESTRAL: PIMENTON

MUNICIPIOS	EVALUACIÓN DEFINITIVA SEMESTRE A/2007										PRELIMINAR PARA EL SEMESTRE B/2007						PRONOSTICO PARA EL SEMESTRE A/2008			
	AREA		PRODUCC	RENDI-MIENTO	ESTADO DEL PRODUC	PRECIO AL PRODUCR	COSTOS DE PRODUC	CALIFIC. RENDIMENTO			AREA		PRODUC. ESPERAD	RENDIM	PRECIO AL PRODUCR	COSTOS DE PRODUC	AREA		PRODUC. ESPERAD	RENDIM ESPERAD
	SEMBRADA (Ha)	COSECH. (Ha)	(Ton)	(Ton/Há)		($/TON)	($/Ha)	A	M	B	SEMBRADA (Ha)	COSECH. (Ha)	(Ton)	(Ton/Ha)	($/TON)	($/Ha)	SEMBRADA (Ha)	COSECH. (Ha)	(Ton)	(Ton/Ha)
NORTE	**180,5**	**180,5**	**1.118,5**								**156,0**	**156,0**	**1.029,0**				**211,0**	**211,0**	**1.509,0**	
Neiva			0,0										0,0						0,0	
Aipe			0,0										0,0						0,0	
Algeciras	4	4	40,0	10,00	FRUTA	1.000.000	3.105.000		X				0,0				5	5	50,0	10,00
Baraya	5	5	45,0	9,00	FRUTA	785.000	3.105.000		X		5	5	45,0	9,0	800.000	3.105.000	5	5	50,0	10,00
Campoalegre			0,0										0,0						0,0	
Colombia	170	170	1.020,0	6,00	FRUTA	650.000	3.105.000			X	150	150	975,0	6,5	680.000	3.105.000	200	200	1.400,0	7,00
Hobo			0,0										0,0						0,0	
Iquira			0,0										0,0						0,0	
Palerno			0,0										0,0						0,0	
Rivera			0,0										0,0						0,0	
Santa Maria			0,0										0,0						0,0	
Tello			0,0										0,0						0,0	
Teruel			0,0										0,0						0,0	
Villavieja	1,5	1,5	13,5	9,00	FRUTA	600.000	3.105.000		X		1	1	9,0	9,0	650.000	3.105.000	1	1	9,0	9,00
Yaguará			0,0										0,0						0,0	
OCCIDENTE	**0,0**	**0,0**	**0**								**0,0**	**0,0**	**0,0**				**0,0**	**0,0**	**0,0**	
La Plata			0,0										0,0						0,0	
La Argentina			0,0										0,0						0,0	
Nátaga			0,0										0,0						0,0	
Paicol			0,0										0,0						0,0	
Tesalia			0,0										0,0						0,0	
CENTRO	**23,0**	**23,0**	**246,0**								**29,0**	**29,0**	**303,0**				**38,0**	**38,0**	**400,0**	
Garzón	5	5	60,0	12,00	FRUTA	770.000	3.105.000	X			5	5	60,0	12,0	780.000	3.105.000	5	5	60,0	12,00
Agrado			0,0										0,0						0,0	
Altamira	2	2	20,0	10,00	FRUTA	680.000	3.105.000		X		2	2	20,0	10,0	720.000	3.105.000	2	2	20,0	10,00
Gigante	8	8	80,0	10,00	FRUTA	780.000	3.105.000		X		10	10	100,0	10,0	850.000	3.105.000	12	12	120,0	10,00
Guadalupe			0,0										0,0						0,0	
Pital	3	3	36,0	12,00	FRUTA	1.000.000	3.105.000	X			3	3	33,0	11,0	900.000	3.105.000	10	10	110,0	11,00
Suaza	5	5	50,0	10,00	FRUTA	900.000	3.105.000		X		9	9	90,0	10,0	900.000	3.105.000	9	9	90,0	10,00
Tarqui			0,0										0,0						0,0	
SUR	**21,0**	**21,0**	**210,0**								**19,0**	**19,0**	**190,0**				**20,0**	**20,0**	**200,0**	
Pitalito	10	10	100,0	10,00	FRUTA	1.500.000	3.105.000		X		8	8	80,0	10,0	760.000	3.105.000	9	9	90,0	10,00
Acevedo			0,0										0,0						0,0	
Elias			0,0										0,0						0,0	
Isnos			0,0										0,0						0,0	
Oporapa			0,0										0,0						0,0	
Palestina			0,0										0,0						0,0	
Saladoblanco			0,0										0,0						0,0	
San Agustin			0,0										0,0						0,0	
Timaná	11	11	110,0	10,00	FRUTA	1.200.000	3.105.000		X		11	11	110,0	10,0	1.200.000	3.105.000	11	11	110,0	10,00
TOTAL DPTO.	**224,5**	**224,5**	**1.574,5**	**7,01**	**FRUTA**	**782.232**	**3.105.000**		**X**		**204,0**	**204,0**	**1.522,0**	**7,5**	**758.574**	**3.105.000**	**269,0**	**269,0**	**2.109,0**	**7,84**

FUENTE: EVALUACIONES AGRÍCOLAS - SECRETARIA DE AGRICULTURA Y MINERIA.

GOBERNACIÓN DEL HUILA
SECRETARÍA DE AGRICULTURA Y MINERÍA
Comportamiento Agropecuario Año 2007

EVALUACIÓN AGRICOLA PARA CULTIVOS TRANSITORIOS AÑO 2007

CULTIVO SEMESTRAL: SANDIA

MUNICIPIOS	EVALUACIÓN DEFINITIVA SEMESTRE A/2007										PRELIMINAR PARA EL SEMESTRE B/2007						PRONOSTICO PARA EL SEMESTRE A/2008			
	AREA		PRODUCC	RENDI-MIENTO	ESTADO DEL PRODUC	PRECIO AL PRODUCR	COSTOS DE PRODUC	CALIFIC. RENDIMENTO			AREA		PRODUC. ESPERAD	RENDIM	PRECIO AL PRODUCR	COSTOS DE PRODUC	AREA		PRODUC. ESPERAD	RENDIM ESPERAD
	SEMBRADA (Ha)	COSECH. (Ha)	(Ton)	(Ton/Há)		($/TON)	($/Ha)	A	M	B	SEMBRADA (Ha)	COSECH. (Ha)	(Ton)	(Ton/Ha)	($/TON)	($/Ha)	SEMBRADA (Ha)	COSECH. (Ha)	(Ton)	(Ton/Ha)
NORTE	**73,0**	**73,0**	**1.384,0**								**78,0**	**78,0**	**1.516,0**				**81,0**	**81,0**	**1.559,0**	
Neiva	2	2	30,0	15,00	FRUTA	370.000	2.250.000		X		2	2	30,0	15,0	370.000	2.250.000	3	3	45,0	15,00
Aipe	6	6	84,0	14,00	FRUTA	400.000	2.250.000		X		2	2	30,0	15,0	450.000	2.250.000	2	2	30,0	15,00
Algeciras			0,0										0,0						0,0	
Baraya			0,0										0,0						0,0	
Campoalegre			0,0										0,0						0,0	
Colombia			0,0										0,0						0,0	
Hobo			0,0										0,0						0,0	
Iquira			0,0										0,0						0,0	
Palerno			0,0										0,0						0,0	
Rivera	5	5	70,0	14,00	FRUTA	370.000	2.250.000		X		4	4	56,0	14,0	370.000	2.250.000	6	6	84,0	14,00
Santa Maria			0,0										0,0						0,0	
Tello			0,0										0,0						0,0	
Teruel			0,0										0,0						0,0	
Villavieja	60	60	1.200,0	20,00	FRUTA	340.000	2.250.000		X		70	70	1400,0	20,0	350.000	2.250.000	70	70	1.400,0	20,00
Yaguará			0,0										0,0						0,0	
OCCIDENTE	**0,5**	**0,5**	**7**								**0,0**	**0,0**	**0,0**				**0,0**	**0,0**	**0,0**	
La Plata			0,0										0,0						0,0	
La Argentina			0,0										0,0						0,0	
Nátaga			0,0										0,0						0,0	
Paicol	0,5	0,5	7,0	14,00	FRUTA	380.000	2.250.000		X				0,0						0,0	
Tesalia			0,0										0,0						0,0	
CENTRO	**25,0**	**25,0**	**375,0**								**12,0**	**12,0**	**190,0**				**10,0**	**10,0**	**158,0**	
Garzón	8	8	120,0	15,00	FRUTA	460.000	2.250.000		X		10	10	160,0	16,0	450.000	2.250.000	8	8	128,0	16,00
Agrado			0,0										0,0						0,0	
Altamira			0,0										0,0						0,0	
Gigante	12	12	180,0	15,00	FRUTA	370.000	2.250.000		X				0,0						0,0	
Guadalupe			0,0										0,0						0,0	
Pital			0,0										0,0						0,0	
Suaza	4	4	60,0	15,00	FRUTA	370.000	2.250.000		X		0	0	0,0				0	0	0,0	
Tarqui	1	1	15,0	15,00	FRUTA	370.000	2.250.000		X		2	2	30,0	15,0	375.000	2.250.000	2	2	30,0	15,00
SUR	**0,0**	**0,0**	**0,0**								**0,0**	**0,0**	**0,0**				**0,0**	**0,0**	**0,0**	
Pitalito			0,0										0,0						0,0	
Acevedo			0,0										0,0						0,0	
Elias			0,0										0,0						0,0	
Isnos			0,0										0,0						0,0	
Oporapa			0,0										0,0						0,0	
Palestina			0,0										0,0						0,0	
Saladoblanco			0,0										0,0						0,0	
San Agustin			0,0										0,0						0,0	
Timaná			0,0										0,0						0,0	
TOTAL DPTO.	**98,5**	**98,5**	**1.766,0**	**17,9**	**FRUTA**	**357.197**	**2.250.000**		**X**		**90,0**	**90,0**	**1.706,0**	**19,0**	**362.585**	**2.250.000**	**91,0**	**91,0**	**1.717,0**	**18,87**

FUENTE: EVALUACIONES AGRÍCOLAS - SECRETARIA DE AGRICULTURA Y MINERIA.

GOBERNACIÓN DEL HUILA
SECRETARÍA DE AGRICULTURA Y MINERÍA
Comportamiento Agropecuario Año 2007

EVALUACIÓN AGRICOLA PARA CULTIVOS TRANSITORIOS AÑO 2007

CULTIVO SEMESTRAL: SORGO

MUNICIPIOS	EVALUACIÓN DEFINITIVA SEMESTRE A/2007										PRELIMINAR PARA EL SEMESTRE B/2007						PRONOSTICO PARA EL SEMESTRE A/2008			
	AREA		PRODUCC	RENDI-MIENTO	ESTADO DEL PRODUC	PRECIO AL PRODUCR	COSTOS DE PRODUC	CALIFIC. RENDIMIENTO			AREA		PRODUC. ESPERAD	RENDIM	PRECIO AL PRODUCR	COSTOS DE PRODUC	AREA		PRODUC. ESPERAD	RENDIM ESPERAD
	SEMBRADA (Ha)	COSECH. (Ha)	(Ton)	(Ton/Há)		($/TON)	($/Ha)	A	M	B	SEMBRADA (Ha)	COSECH. (Ha)	(Ton)	(Ton/Ha)	($/TON)	($/Ha)	SEMBRADA (Ha)	COSECH. (Ha)	(Ton)	(Ton/Ha)
NORTE	**512,0**	**512,0**	**1.822,5**								**625,0**	**625,0**	**2.205,5**				**375,0**	**375,0**	**1.330,5**	
Neiva	100	100	380,0	3,80	G-SECO	440.000	1.675.000		X		60	60	228,0	3,8	440.000	1.675.000	60	60	228,0	3,80
Aipe	7	7	28,0	4,00	G-SECO	450.000	1.675.000		X				0,0						0,0	
Algeciras			0,0										0,0						0,0	
Baraya	15	15	52,5	3,50	G-SECO	450.000	1.675.000		X		10	10	35,0	3,5	450.000	1.675.000	10	10	35,0	3,50
Campoalegre	220	220	770,0	3,50	G-SECO	440.000	1.675.000		X		450	450	1575,0	3,5	450.000	1.675.000	180	180	630,0	3,50
Colombia			0,0										0,0						0,0	
Hobo	10	10	35,0	3,50	G-SECO	450.000	1.675.000		X		0	0	0,0				0	0	0,0	
Iquira			0,0										0,0						0,0	
Palerno	15	15	52,5	3,50	G-SECO	450.000	1.675.000		X		0	0	0,0				0	0	0,0	
Rivera	15	15	52,5	3,50	G-SECO	500.000	1.675.000		X		10	10	35,0	3,5	480.000	1.675.000	15	15	52,5	3,50
Santa Maria			0,0										0,0						0,0	
Tello	30	30	102,0	3,40	G-SECO	440.000	1.675.000		X		0	0	0,0				15	15	52,5	3,50
Teruel			0,0										0,0						0,0	
Villavieja	100	100	350,0	3,50	G-SECO	470.000	1.675.000		X		95	95	332,5	3,5	450.000	1.675.000	95	95	332,5	3,50
Yaguará			0,0										0,0						0,0	
OCCIDENTE	**10,0**	**10,0**	**30**								**2,0**	**2,0**	**6,4**				**2,0**	**2,0**	**6,6**	
La Plata			0,0										0,0						0,0	
La Argentina			0,0										0,0						0,0	
Nátaga			0,0										0,0						0,0	
Paicol	10	10	30,0	3,00	G-SECO	420.000	1.675.000		X		2	2	6,4	3,2	420.000	1.675.000	2	2	6,6	3,30
Tesalia			0,0										0,0						0,0	
CENTRO	**830,0**	**830,0**	**3278,0**								**470,0**	**470,0**	**1855,0**				**820,0**	**820,0**	**3246,0**	
Garzón	350	350	1.400,0	4,00	G-SECO	450.000	1.675.000		X		110	110	440,0	4,0	450.000	1.675.000	300	300	1.200,0	4,00
Agrado	110	110	429,0	3,90	G-SECO	450.000	1.675.000		X		0	0	0,0	0,0			110	110	440,0	4,00
Altamira	150	150	559,5	3,73	G-SECO	430.000	1.675.000		X		100	100	380,0	3,8	440.000	1.675.000	150	150	570,0	3,80
Gigante			0,0										0,0						0,0	
Guadalupe	25	25	97,5	3,90	G-SECO	450.000	1.675.000		X		0	0	0,0				0	0	0,0	
Pital	45	45	162,0	3,60	G-SECO	450.000	1.675.000		X		10	10	35,0	3,5	450.000	1.675.000	10	10	36,0	3,60
Suaza			0,0										0,0						0,0	
Tarqui	150	150	630,0	4,20	G-SECO	450.000	1.675.000		X		250	250	1000,0	4,0	450.000	1.675.000	250	250	1.000,0	4,00
SUR	**0,0**	**0,0**	**0,0**								**0,0**	**0,0**	**0,0**				**0,0**	**0,0**	**0,0**	
Pitalito			0,0										0,0						0,0	
Acevedo			0,0										0,0						0,0	
Elias			0,0										0,0						0,0	
Isnos			0,0										0,0						0,0	
Oporapa			0,0										0,0						0,0	
Palestina			0,0										0,0						0,0	
Saladoblanco			0,0										0,0						0,0	
San Agustin			0,0										0,0						0,0	
Timaná			0,0										0,0						0,0	
TOTAL DPTO.	**1.352,0**	**1.352,0**	**5.130,5**	**3,79**	**G-SECO**	**447.079**	**1.675.000**		**X**		**1.097,0**	**1.097,0**	**4.066,9**	**3,7**	**448.716**	**1.675.000**	**1.197,0**	**1.197,0**	**4.583,1**	**3,83**

FUENTE: EVALUACIONES AGRÍCOLAS - SECRETARIA DE AGRICULTURA Y MINERIA.
FENALCE-HUILA

GOBERNACIÓN DEL HUILA
SECRETARÍA DE AGRICULTURA Y MINERÍA
Comportamiento Agropecuario Año 2007

EVALUACIÓN AGRICOLA PARA CULTIVOS TRANSITORIOS AÑO 2007

CULTIVO SEMESTRAL: TABACO RUBIO

MUNICIPIOS	EVALUACIÓN DEFINITIVA SEMESTRE A/2007										PRELIMINAR PARA EL SEMESTRE B/2007						PRONOSTICO PARA EL SEMESTRE A/2008			
	AREA		PRODUCC	RENDI-MIENTO	ESTADO DEL PRODUC	PRECIO AL PRODUCR	COSTOS DE PRODUC	CALIFIC. RENDIMENTO			AREA		PRODUC. ESPERAD	RENDIM	PRECIO AL PRODUCR	COSTOS DE PRODUC	AREA		PRODUC. ESPERAD	RENDIM ESPERAD
	SEMBRADA (Ha)	COSECH. (Ha)	(Ton)	(Ton/Há)		($/TON)	($/Ha)	A	M	B	SEMBRADA (Ha)	COSECH. (Ha)	(Ton)	(Ton/Ha)	($/TON)	($/Ha)	SEMBRADA (Ha)	COSECH. (Ha)	(Ton)	(Ton/Ha)
NORTE	**851,0**	**851,0**	**2.051,3**								**363,8**	**363,8**	**879,8**				**550,0**	**550,0**	**1.373,5**	
Neiva	25,0	25,0	60,0	2,40	H-SECA	4.500.000	12.150.000		X				0,0				25	25	62,5	2,50
Aipe			0,0										0,0						0,0	
Algeciras	70,0	70,0	175,0	2,50	H-SECA	4.520.000	12.150.000		X		60,25	60,25	150,6	2,5	4.520.000	12.150.000	130	130	325,0	2,50
Baraya	6,0	6,0	13,8	2,30	H-SECA	4.520.000	12.150.000		X				0,0						0,0	
Campoalegre	350,0	350,0	840,0	2,40	H-SECA	4.520.000	12.150.000		X		144	144	345,6	2,4	4.520.000	12.150.000	180	180	450,0	2,50
Colombia			0,0										0,0						0,0	
Hobo	40,0	40,0	96,0	2,40	H-SECA	4.200.000	12.150.000		X		18	18	43,2	2,4	4.400.000	12.150.000	15	15	36,0	2,40
Iquira			0,0										0,0						0,0	
Palerno	15,0	15,0	36,0	2,40	H-SECA	4.520.000	12.150.000		X				0,0						0,0	
Rivera	320,0	320,0	768,0	2,40	H-SECA	4.520.000	12.150.000		X		134	134	321,6	2,4	4.520.000	12.150.000	200	200	500,0	2,50
Santa Maria			0,0										0,0						0,0	
Tello			0,0										0,0						0,0	
Teruel			0,0										0,0						0,0	
Villavieja	5,0	5,0	12,5	2,50	H-SECA	4.520.000	12.150.000		X		1,5	1,5	3,8	2,5	4.520.000	12.150.000			0,0	
Yaguará	20,0	20,0	50,0	2,50	H-SECA	4.520.000	12.150.000		X		6	6	15,0	2,5	4.520.000	12.150.000			0,0	
OCCIDENTE	**10,0**	**10,0**	**24**								**10,0**	**10,0**	**24,0**				**14,0**	**14,0**	**35,0**	
La Plata			0,0										0,0						0,0	
La Argentina			0,0										0,0						0,0	
Nátaga			0,0										0,0						0,0	
Paicol			0,0										0,0						0,0	
Tesalia	10,0	10,0	24,0	2,40	H-SECA	4.520.000	12.150.000		X		10	10	24,0	2,4	4.520.000	12.150.000	14	14	35,0	2,50
CENTRO	**669,0**	**669,0**	**1627,6**								**0,0**	**0,0**	**0,0**				**440,0**	**440,0**	**1090,0**	
Garzón	350,0	350,0	875,0	2,50	H-SECA	4.520.000	12.150.000		X				0,0				340	340	850,0	2,50
Agrado	100,0	100,0	240,0	2,40	H-SECA	4.520.000	12.150.000		X				0,0				100	100	240,0	2,40
Altamira	130,0	130,0	299,0	2,30	H-SECA	4.450.000	12.150.000		X				0,0						0,0	
Gigante	67,0	67,0	160,8	2,40	H-SECA	4.520.000	12.150.000		X				0,0						0,0	
Guadalupe	16,0	16,0	38,4	2,40	H-SECA	4.520.000	12.150.000		X				0,0						0,0	
Pital			0,0										0,0						0,0	
Suaza	6,0	6,0	14,4	2,40	H-SECA	4.520.000	12.150.000		X				0,0						0,0	
Tarqui			0,0										0,0						0,0	
SUR	**0,0**	**0,0**	**0,0**								**0,0**	**0,0**	**0,0**				**0,0**	**0,0**	**0,0**	
Pitalito			0,0										0,0						0,0	
Acevedo			0,0										0,0						0,0	
Elias			0,0										0,0						0,0	
Isnos			0,0										0,0						0,0	
Oporapa			0,0										0,0						0,0	
Palestina			0,0										0,0						0,0	
Saladoblanco			0,0										0,0						0,0	
San Agustin			0,0										0,0						0,0	
Timaná			0,0										0,0						0,0	
TOTAL DPTO.	**1.530,0**	**1.530,0**	**3.702,9**	**2,42**	**H-SECA**	**4.505.727**	**12.150.000**		**X**		**373,75**	**373,75**	**903,8**	**2,42**	**4.514.264**	**12.150.000**	**1.004,0**	**1.004,0**	**2.498,5**	**2,49**

FUENTE: EVALUACIONES AGRÍCOLAS - SECRETARIA DE AGRICULTURA Y MINERIA.
CADENA DE TABACO

GOBERNACIÓN DEL HUILA
SECRETARÍA DE AGRICULTURA Y MINERÍA
Comportamiento Agropecuario Año 2007

EVALUACIÓN AGRICOLA PARA CULTIVOS TRANSITORIOS AÑO 2007

CULTIVO SEMESTRAL: TOMATE DE MESA

MUNICIPIOS	EVALUACIÓN DEFINITIVA SEMESTRE A/2007										PRELIMINAR PARA EL SEMESTRE B/2007						PRONOSTICO PARA EL SEMESTRE A/2008			
	AREA		PRODUCC	RENDI-MIENTO	ESTADO DEL PRODUC	PRECIO AL PRODUCR	COSTOS DE PRODUC	CALIFIC. RENDIMENTO			AREA		PRODUC. ESPERAD	RENDIM	PRECIO AL PRODUCR	COSTOS DE PRODUC	AREA		PRODUC. ESPERAD	RENDIM ESPERAD
	SEMBRADA (Ha)	COSECH. (Ha)	(Ton)	(Ton/Há)		($/TON)	($/Ha)	A	M	B	SEMBRADA (Ha)	COSECH. (Ha)	(Ton)	(Ton/Ha)	($/TON)	($/Ha)	SEMBRADA (Ha)	COSECH. (Ha)	(Ton)	(Ton/Ha)
NORTE	**240,0**	**229,0**	**4.439,0**								**314,0**	**314,0**	**6.189,0**				**379,0**	**379,0**	**7.504,0**	
Neiva	15	15	300,0	20,00	VERDE	650.000	9.700.000		X		18	18	360,0	20,0	600.000	9.920.000	18	18	360,0	20,00
Aipe	2	2	32,0	16,00	VERDE	570.000	9.700.000		X				0,0						0,0	
Algeciras	60	60	1.200,0	20,00	VERDE	650.000	9.700.000		X		90	90	1800,0	20,0	600.000	9.920.000	120	120	2.400,0	20,00
Baraya	15	15	300,0	20,00	VERDE	520.000	9.700.000		X		15	15	300,0	20,0	650.000	9.920.000	15	15	300,0	20,00
Campoalegre	20	20	400,0	20,00	VERDE	530.000	9.700.000		X		63	63	1260,0	20,0	550.000	9.920.000	50	50	1.000,0	20,00
Colombia	50	40	800,0	20,00	VERDE	550.000	9.700.000		X		50	50	1000,0	20,0	560.000	9.920.000	100	100	2.000,0	20,00
Hobo	6	6	72,0	12,00	VERDE	530.000	9.700.000			X	8	8	96,0	12,0	550.000	9.920.000	8	8	96,0	12,00
Iquira			0,0										0,0						0,0	
Palerno			0,0										0,0						0,0	
Rivera	21	20	360,0	18,00	VERDE	500.000	9.700.000		X		22	22	440,0	20,0	450.000	9.920.000	25	25	500,0	20,00
Santa Maria	30	30	600,0	20,00	VERDE	590.000	9.700.000		X		30	30	600,0	20,0	550.000	9.920.000	25	25	500,0	20,00
Tello	15	15	285,0	19,00	VERDE	620.000	9.700.000		X		15	15	285,0	19,0	650.000	9.920.000	15	15	300,0	20,00
Teruel			0,0										0,0						0,0	
Villavieja	6	6	90,0	15,00	VERDE	700.000	9.700.000			X	3	3	48,0	16,0	700.000	9.920.000	3	3	48,0	16,00
Yaguará			0,0										0,0						0,0	
OCCIDENTE	**32,0**	**30,0**	**596**								**21,0**	**21,0**	**412,0**				**29,0**	**29,0**	**574,0**	
La Plata	25	25	500,0	20,00	VERDE	660.000	9.700.000		X		15	15	300,0	20,0	700.000	9.920.000	20	20	400,0	20,00
La Argentina			0,0										0,0						0,0	
Nátaga			0,0										0,0						0,0	
Paicol	2	2	48,0	24,00	VERDE	1.100.000	9.700.000		X		1	1	22,0	22,0	1.000.000	9.920.000	2	2	48,0	24,00
Tesalia	5	3	48,0	16,00	VERDE	800.000	9.700.000		X		5	5	90,0	18,0	850.000	9.920.000	7	7	126,0	18,00
CENTRO	**258,0**	**258,0**	**5082,0**								**252,0**	**252,0**	**4965,0**				**308,0**	**308,0**	**6080,0**	
Garzón	120	120	2.400,0	20,00	VERDE	730.000	9.700.000		X		125	125	2500,0	20,0	745.000	9.920.000	155	155	3.100,0	20,00
Agrado	15	15	270,0	18,00	VERDE	800.000	9.700.000		X		20	20	360,0	18,0	1.000.000	9.920.000	20	20	360,0	18,00
Altamira	10	10	200,0	20,00	VERDE	600.000	9.700.000		X		10	10	200,0	20,0	700.000	9.920.000	10	10	200,0	20,00
Gigante	15	15	300,0	20,00	VERDE	780.000	9.700.000		X		20	20	400,0	20,0	800.000	9.920.000	30	30	600,0	20,00
Guadalupe	50	50	1.000,0	20,00	VERDE	780.000	9.700.000		X		30	30	600,0	20,0	800.000	9.920.000	40	40	800,0	20,00
Pital	8	8	112,0	14,00	VERDE	800.000	9.700.000			X	7	7	105,0	15,0	800.000	9.920.000	8	8	120,0	15,00
Suaza	20	20	400,0	20,00	VERDE	800.000	9.700.000		X		15	15	300,0	20,0	820.000	9.920.000	20	20	400,0	20,00
Tarqui	20	20	400,0	20,00	VERDE	640.000	9.700.000		X		25	25	500,0	20,0	650.000	9.920.000	25	25	500,0	20,00
SUR	**216,0**	**216,0**	**4.061,0**								**254,0**	**254,0**	**4.756,0**				**251,0**	**251,0**	**4.716,0**	
Pitalito	80	80	1.520,0	19,00	VERDE	750.000	9.700.000		X		104	104	1976,0	19,0	650.000	9.920.000	108	108	2.052,0	19,00
Acevedo	15	15	300,0	20,00	VERDE	600.000	9.700.000		X		16	16	320,0	20,0	650.000	9.920.000	15	15	300,0	20,00
Elias	4	4	100,0	25,00	VERDE	620.000	9.700.000	X			4	4	100,0	25,0	650.000	9.920.000	4	4	100,0	25,00
Isnos	4	4	100,0	25,00	VERDE	650.000	9.700.000		X		10	10	200,0	20,0	650.000	9.920.000	10	10	200,0	20,00
Oporapa	6	6	96,0	16,00	VERDE	500.000	9.700.000		X		8	8	128,0	16,0	500.000	9.920.000	6	6	96,0	16,00
Palestina	10	10	160,0	16,00	VERDE	600.000	9.700.000		X		10	10	160,0	16,0	620.000	9.920.000	10	10	160,0	16,00
Saladoblanco	7	7	105,0	15,00	VERDE	600.000	9.700.000		X		12	12	192,0	16,0	650.000	9.920.000	8	8	128,0	16,00
San Agustin	30	30	480,0	16,00	VERDE	800.000	9.700.000		X		30	30	480,0	16,0	680.000	9.920.000	30	30	480,0	16,00
Timaná	60	60	1.200,0	20,00	VERDE	800.000	9.700.000		X		60	60	1200,0	20,0	650.000	9.920.000	60	60	1.200,0	20,00
TOTAL DPTO.	**746,0**	**733,0**	**14.178,0**	**19,34**	**VERDE**	**691.205**	**9.700.000**		**X**		**841,0**	**841,0**	**16.322,0**	**19,4**	**658.709**	**9.920.000**	**967,0**	**967,0**	**18.874,0**	**19,52**

FUENTE: EVALUACIONES AGRÍCOLAS - SECRETARIA DE AGRICULTURA Y MINERIA.

EVALUACION CONSOLIDADA PARA CULTIVOS AGRICOLAS ANUALES 2007 Y PRONÓSTICO 2008

CULTIVOS	EVALUACION DEFINITIVA PARA EL AÑO 2007										PRONOSTICO AÑO 2008			
	AREA							CALIFICACACIÓN RENDIMIENTO			AREA			
	SEMBRADA (Ha)	COSECHADA (HA)	PRODUCC OBTENIDA (Ton)	RENDI-MIENTO (Ton/Ha)	ESTADO DEL PRODUCTO	PRECIO AL PRODUCTOR ($/TON)	COSTOS DE PRODUCCION ($/Ha)	A	M	B	SEMBRADA (Ha)	COSECHADA (HA)	PRODUCC ESPERADA (Ton)	RENDI-MIENTO (Ton/Ha)
Achira	232,5	230,0	418,9	1,8	ALMIDON	3.023.156	2.655.914		X		235,5	235,5	452,5	1,9
Arracacha	636,0	629,0	4.900,5	7,8	TUBERCUL	762.433	2.300.472		X		657,5	657,5	5.119,0	7,8
Cebolla Junca	469,5	465,5	5.948,8	12,8	TALLO	784.527	7.506.709		X		515,5	515,5	6.382,0	12,4
Yuca	4.681,0	4.540,0	31.351,5	6,9	TUBERCUL	619.838	1.527.650		X		4.501,0	4.496,0	31.557,0	7,0
TOTAL	**6.019,0**	**5.864,5**	**42.619,7**								**5.909,5**	**5.904,5**	**43.510,5**	

FUENTE: EVALUACIONES AGRÍCOLAS - SECRETARIA DE AGRICULTURA Y MINERIA

GOBERNACIÓN DEL HUILA
SECRETARÍA DE AGRICULTURA Y MINERÍA
Comportamiento Agropecuario Año 2007

EVALUACIÓN AGRICOLA PARA CULTIVOS ANUALES DEFINITIVA AÑO 2007 Y PRONÓSTICO 2008

CULTIVO ANUAL: ACHIRA

MUNICIPIOS	EVALUACION DEFINITIVA PARA EL AÑO 2007										PRONOSTICO PARA EL AÑO 2008			
	AREA							CALIFICACIÓN RENDIMIENTO			AREA			
	SEMBRADA (Ha)	COSECHADA (HA)	PRODUCC OBTENIDA (Ton)	RENDI MIENTO (Ton/Ha)	ESTADO DEL PRODUCTO	PRECIO AL PRODUCTOR ($/TON)	COSTOS DE PRODUCCION ($/Ha)	A	M	B	A SEMBRAR (Ha)	A COSECHAR (HA)	PRODUCC ESPERADA (Ton)	RENDI MIENTO (Ton/Ha)
NORTE	**16,0**	**16,0**	**25,9**								**15,0**	**15,0**	**24,7**	
Neiva			0,0										0,0	
Aipe			0,0										0,0	
Algeciras	5,0	5,0	8,0	1,60	ALMIDON	1.900.000	2.650.000		X		5,0	5,0	8,0	1,60
Baraya			0,0										0,0	
Campoalegre			0,0										0,0	
Colombia			0,0										0,0	
Hobo	2,0	2,0	3,2	1,60	ALMIDON	2.900.000	2.650.000		X				0,0	
Iquira	6,0	6,0	10,2	1,70	ALMIDON	4.000.000	2.650.000		X		7,0	7,0	11,9	1,70
Palerno			0,0										0,0	
Rivera			0,0										0,0	
Santa Maria			0,0										0,0	
Tello			0,0										0,0	
Teruel	1,0	1,0	1,5	1,50	ALMIDON	2.400.000	2.650.000		X		3,0	3,0	4,8	1,60
Villavieja			0,0										0,0	
Yaguará	2,0	2,0	3,0	1,50	ALMIDON	3.000.000	2.650.000		X				0,0	
OCCIDENTE	**27,5**	**25,0**	**35,0**								**12,5**	**12,5**	**18,8**	
La Plata	27,5	25,0	35,0	1,40	ALMIDON	3.600.000	2.700.000		X		12,5	12,5	18,8	1,50
La Argentina			0,0										0,0	
Nátaga			0,0										0,0	
Paicol			0,0										0,0	
Tesalia			0,0										0,0	
CENTRO	**42,0**	**42,0**	**91,8**								**62,0**	**62,0**	**139,8**	
Garzón			0,0										0,0	
Agrado			0,0										0,0	
Altamira			0,0										0,0	
Gigante	10,0	10,0	15,0	1,50	ALMIDON	3.000.000	2.650.000		X		10,0	10,0	15,0	1,50
Guadalupe	32,0	32,0	76,8	2,40	ALMIDON	2.600.000	2.650.000	X			52,0	52,0	124,8	2,40
Pital			0,0										0,0	
Suaza			0,0										0,0	
Targui			0,0										0,0	
SUR	**147,0**	**147,0**	**266,2**								**146,0**	**146,0**	**269,2**	
Pitalito	22,0	22,0	35,2	1,60	ALMIDON	2.700.000	2.650.000		X		26,0	26,0	44,2	1,70
Acevedo	10,0	10,0	15,0	1,50	ALMIDON	2.800.000	2.700.000		X		10,0	10,0	17,0	1,70
Elias			0,0										0,0	
Isnos	35,0	35,0	56,0	1,60	ALMIDON	2.800.000	2.550.000		X		30,0	30,0	48,0	1,60
Oporapa			0,0										0,0	
Palestina			0,0										0,0	
Saladoblanco			0,0										0,0	
San Agustin	60,0	60,0	120,0	2,00	ALMIDON	3.700.000	2.700.000		X		60,0	60,0	120,0	2,00
Timaná	20,0	20,0	40,0	2,00	ALMIDON	2.000.000	2.650.000		X		20,0	20,0	40,0	2,00
TOTAL DPTO.	**232,5**	**230,0**	**418,90**	**1,82**	**ALMIDON**	**3.023.156**	**2.655.914**		**X**		**235,5**	**235,5**	**452,45**	**1,92**

FUENTE: EVALUACIONES AGRÍCOLAS - SECRETARIA DE AGRICULTURA Y MINERIA

GOBERNACIÓN DEL HUILA
SECRETARÍA DE AGRICULTURA Y MINERÍA
Comportamiento Agropecuario Año 2007

EVALUACIÓN AGRICOLA PARA CULTIVOS ANUALES DEFINITIVA AÑO 2007 Y PRONÓSTICO 2008

CULTIVO ANUAL: ARRACACHA

MUNICIPIOS	EVALUACION DEFINITIVA PARA EL AÑO 2007										PRONOSTICO PARA EL AÑO 2008			
	AREA							CALIFICACIÓN RENDIMIENTO			AREA			
	SEMBRADA (Ha)	COSECHADA (HA)	PRODUCC OBTENIDA (Ton)	RENDI MIENTO (Ton/Ha)	ESTADO DEL PRODUCTO	PRECIO AL PRODUCTOR ($/TON)	COSTOS DE PRODUCCION ($/Ha)	A	M	B	A SEMBRAR (Ha)	A COSECHAR (HA)	PRODUCC ESPERADA (Ton)	RENDI MIENTO (Ton/Ha)
NORTE	**204,0**	**202,0**	**1.579,5**								**215,0**	**215,0**	**1.650,0**	
Neiva	65,0	65,0	500,5	7,70	TUBERCULO	450.000	2.300.000		X		70,0	70,0	525,0	7,50
Aipe			0,0										0,0	
Algeciras	60,0	60,0	480,0	8,00	TUBERCULO	480.000	2.300.000		X		60,0	60,0	480,0	8,00
Baraya	10,0	10,0	80,0	8,00	TUBERCULO	440.000	2.300.000		X		10,0	10,0	80,0	8,00
Campoalegre			0,0										0,0	
Colombia	40,0	38,0	266,0	7,00	TUBERCULO	430.000	2.250.000		X		50,0	50,0	350,0	7,00
Hobo			0,0										0,0	
Iquira	4,0	4,0	28,0	7,00	TUBERCULO	600.000	2.250.000		X		5,0	5,0	35,0	7,00
Palerno			0,0										0,0	
Rivera			0,0										0,0	
Santa Maria			0,0										0,0	
Tello	25,0	25,0	225,0	9,00	TUBERCULO	300.000	2.350.000		X		20,0	20,0	180,0	9,00
Teruel			0,0										0,0	
Villavieja			0,0										0,0	
Yaguará			0,0										0,0	
OCCIDENTE	**66,0**	**66,0**	**525,0**								**41,5**	**41,5**	**328,0**	
La Plata	30,0	30,0	240,0	8,00	TUBERCULO	650.000	2.350.000		X		4,5	4,5	36,0	8,00
La Argentina	30,0	30,0	240,0	8,00	TUBERCULO	600.000	2.300.000		X		30,0	30,0	240,0	8,00
Nátaga	1,0	1,0	10,0	10,00	TUBERCULO	650.000	2.300.000		X		1,0	1,0	10,0	10,00
Paicol			0,0										0,0	
Tesalia	5,0	5,0	35,0	7,00	TUBERCULO	700.000	2.250.000		X		6,0	6,0	42,0	7,00
CENTRO	**142,0**	**142,0**	**1.298,0**								**155,0**	**155,0**	**1.450,0**	
Garzón	30,0	30,0	222,0	7,40	TUBERCULO	650.000	2.300.000		X		30,0	30,0	225,0	7,50
Agrado			0,0										0,0	
Altamira			0,0										0,0	
Gigante	20,0	20,0	156,0	7,80	TUBERCULO	700.000	2.300.000		X		25,0	25,0	225,0	9,00
Guadalupe	90,0	90,0	900,0	10,00	TUBERCULO	630.000	2.300.000		X		97,0	97,0	970,0	10,00
Pital	2,0	2,0	20,0	10,00	TUBERCULO	850.000	2.300.000		X		3,0	3,0	30,0	10,00
Suaza			0,0										0,0	
Tarqui			0,0										0,0	
SUR	**224,0**	**219,0**	**1.498,0**								**246,0**	**246,0**	**1.691,0**	
Pitalito	120,0	115,0	805,0	7,00	TUBERCULO	1.200.000	2.300.000		X		140,0	140,0	980,0	7,00
Acevedo	4,0	4,0	29,0	7,25	TUBERCULO	700.000	2.300.000		X		4,0	4,0	28,0	7,00
Elias	10,0	10,0	65,0	6,50	TUBERCULO	650.000	2.300.000		X		12,0	12,0	84,0	7,00
Isnos	10,0	10,0	65,0	6,50	TUBERCULO	750.000	2.300.000		X		10,0	10,0	65,0	6,50
Oporapa			0,0										0,0	
Palestina			0,0										0,0	
Saladoblanco			0,0										0,0	
San Agustin	70,0	70,0	469,0	6,70	TUBERCULO	1.500.000	2.300.000		X		70,0	70,0	469,0	6,70
Timaná	10,0	10,0	65,0	6,50	TUBERCULO	1.500.000	2.300.000		X		10,0	10,0	65,0	6,50
TOTAL DPTO.	**636,0**	**629,0**	**4.900,50**	**7,79**	**TUBERCULO**	**762.433**	**2.300.472**		**X**		**657,5**	**657,5**	**5.119,00**	**7,79**

FUENTE: EVALUACIONES AGRÍCOLAS - SECRETARIA DE AGRICULTURA Y MINERIA

GOBERNACIÓN DEL HUILA
SECRETARÍA DE AGRICULTURA Y MINERÍA
Comportamiento Agropecuario Año 2007

EVALUACIÓN AGRICOLA PARA CULTIVOS ANUALES DEFINITIVA AÑO 2007 Y PRONÓSTICO 2008

CULTIVO ANUAL: CEBOLLA JUNCA

MUNICIPIOS	EVALUACION DEFINITIVA PARA EL AÑO 2007										PRONOSTICO PARA EL AÑO 2008			
	AREA		PRODUCC OBTENIDA (Ton)	RENDI MIENTO (Ton/Ha)	ESTADO DEL PRODUCTO	PRECIO AL PRODUCTOR ($/TON)	COSTOS DE PRODUCCION ($/Ha)	CALIFICACIÓN RENDIMIENTO			AREA		PRODUCC ESPERADA (Ton)	RENDI MIENTO (Ton/Ha)
	SEMBRADA (Ha)	COSECHADA (HA)						A	M	B	A SEMBRAR (Ha)	A COSECHAR (HA)		
NORTE	**187,0**	**187,0**	**2.039,5**								**228,0**	**228,0**	**2.488,0**	
Neiva	7,0	7,0	59,5	8,50	TALLO	700.000	7.200.000		X		8,0	8,0	68,0	8,50
Aipe			0,0										0,0	
Algeciras	180,0	180,0	1.980,0	11,00	TALLO	710.000	7.850.000		X		220,0	220,0	2.420,0	11,00
Baraya			0,0										0,0	
Campoalegre			0,0										0,0	
Colombia			0,0										0,0	
Hobo			0,0										0,0	
Iquira			0,0										0,0	
Palerno			0,0										0,0	
Rivera			0,0										0,0	
Santa Maria			0,0										0,0	
Tello			0,0										0,0	
Teruel			0,0										0,0	
Villavieja			0,0										0,0	
Yaguará			0,0										0,0	
OCCIDENTE	**15,0**	**11,0**	**110,0**								**7,5**	**7,5**	**75,0**	
La Plata	15,0	11,0	110,0	10,00	TALLO	750.000	7.000.000		X		7,5	7,5	75,0	10,00
La Argentina			0,0										0,0	
Nátaga			0,0										0,0	
Paicol			0,0										0,0	
Tesalia			0,0										0,0	
CENTRO	**193,5**	**193,5**	**2.690,5**								**202,0**	**202,0**	**2.770,0**	
Garzón	150,0	150,0	2.250,0	15,00	TALLO	750.000	7.200.000		X		150,0	150,0	2.250,0	15,00
Agrado			0,0										0,0	
Altamira			0,0										0,0	
Gigante	15,5	15,5	170,5	11,00	TALLO	850.000	7.200.000		X		22,0	22,0	220,0	10,00
Guadalupe	18,0	18,0	180,0	10,00	TALLO	1.000.000	7.200.000		X		20,0	20,0	200,0	10,00
Pital	10,0	10,0	90,0	9,00	TALLO	1.000.000	7.200.000		X		10,0	10,0	100,0	10,00
Suaza			0,0										0,0	
Targui			0,0										0,0	
SUR	**74,0**	**74,0**	**1.108,8**								**78,0**	**78,0**	**1.049,0**	
Pitalito	6,0	6,0	79,8	13,30	TALLO	1.000.000	7.000.000		X		10,0	10,0	135,0	13,50
Acevedo	5,0	5,0	65,0	13,00	TALLO	700.000	7.000.000		X		10,0	10,0	110,0	11,00
Elias			0,0										0,0	
Isnos	7,0	7,0	84,0	12,00	TALLO	730.000	7.000.000		X		7,0	7,0	84,0	12,00
Oporapa			0,0										0,0	
Palestina			0,0										0,0	
Saladoblanco			0,0										0,0	
San Agustin	16,0	16,0	160,0	10,00	TALLO	800.000	7.300.000		X		16,0	16,0	160,0	10,00
Timaná	40,0	40,0	720,0	18,00	TALLO	1.000.000	8.000.000		X		35,0	35,0	560,0	16,00
TOTAL DPTO.	**469,5**	**465,5**	**5.948,80**	**12,78**	**TALLO**	**784.527**	**7.506.709**		**X**		**515,5**	**515,5**	**6.382,00**	**12,38**

FUENTE: EVALUACIONES AGRÍCOLAS - SECRETARIA DE AGRICULTURA Y MINERIA

GOBERNACIÓN DEL HUILA
SECRETARÍA DE AGRICULTURA Y MINERÍA
Comportamiento Agropecuario Año 2007

EVALUACIÓN AGRICOLA PARA CULTIVOS ANUALES DEFINITIVA AÑO 2007 Y PRONÓSTICO 2008

CULTIVO ANUAL: YUCA

MUNICIPIOS	EVALUACION DEFINITIVA PARA EL AÑO 2007										PRONOSTICO PARA EL AÑO 2008			
	AREA		PRODUCC OBTENIDA	RENDI MIENTO	ESTADO DEL PRODUCTO	PRECIO AL PRODUCTOR	COSTOS DE PRODUCCION	CALIFICACIÓN RENDIMIENTO			AREA		PRODUCC ESPERADA	RENDI MIENTO
	SEMBRADA (Ha)	COSECHADA (HA)	(Ton)	(Ton/Ha)		($/TON)	($/Ha)	A	M	B	A SEMBRAR (Ha)	A COSECHAR (HA)	(Ton)	(Ton/Ha)
NORTE	**1.819,0**	**1.775,0**	**11.702,5**								**1.873,0**	**1.868,0**	**12.763,0**	
Neiva	320,0	310,0	1.922,0	6,20	TUBERCULO	520.000	1.550.000		X		335,0	330,0	2.145,0	6,50
Aipe	70,0	50,0	450,0	9,00	TUBERCULO	560.000	1.550.000		X		75,0	75,0	750,0	10,00
Algeciras	600,0	600,0	4.200,0	7,00	TUBERCULO	450.000	1.550.000		X		600,0	600,0	4.200,0	7,00
Baraya	100,0	98,0	637,0	6,50	TUBERCULO	520.000	1.500.000		X		100,0	100,0	650,0	6,50
Campoalegre	100,0	100,0	600,0	6,00	TUBERCULO	560.000	1.500.000		X		50,0	50,0	300,0	6,00
Colombia	70,0	70,0	420,0	6,00	TUBERCULO	450.000	1.550.000		X		100,0	100,0	650,0	6,50
Hobo	80,0	80,0	520,0	6,50	TUBERCULO	560.000	1.500.000		X		80,0	80,0	560,0	7,00
Iquira	85,0	85,0	544,0	6,40	TUBERCULO	500.000	1.500.000		X		90,0	90,0	585,0	6,50
Palerno	25,0	25,0	137,5	5,50	TUBERCULO	450.000	1.500.000		X		20,0	20,0	120,0	6,00
Rivera	52,0	50,0	375,0	7,50	TUBERCULO	450.000	1.500.000		X		52,0	52,0	390,0	7,50
Santa Maria	120,0	120,0	720,0	6,00	TUBERCULO	420.000	1.550.000		X		120,0	120,0	720,0	6,00
Tello	150,0	140,0	840,0	6,00	TUBERCULO	450.000	1.500.000		X		150,0	150,0	975,0	6,50
Teruel	40,0	40,0	288,0	7,20	TUBERCULO	600.000	1.500.000		X		90,0	90,0	630,0	7,00
Villavieja	7,0	7,0	49,0	7,00	TUBERCULO	600.000	1.500.000		X		11,0	11,0	88,0	8,00
Yaguará			0,0										0,0	
OCCIDENTE	**509,0**	**487,0**	**3.757,0**								**336,0**	**336,0**	**2.541,0**	
La Plata	420,0	400,0	3.200,0	8,00	TUBERCULO	650.000	1.500.000		X		242,0	242,0	1.936,0	8,00
La Argentina	40,0	40,0	280,0	7,00	TUBERCULO	800.000	1.500.000		X		40,0	40,0	280,0	7,00
Nátaga	27,0	27,0	162,0	6,00	TUBERCULO	550.000	1.500.000		X		28,0	28,0	168,0	6,00
Paicol	10,0	10,0	50,0	5,00	TUBERCULO	600.000	1.500.000			X	12,0	12,0	66,0	5,50
Tesalia	12,0	10,0	65,0	6,50	TUBERCULO	750.000	1.500.000		X		14,0	14,0	91,0	6,50
CENTRO	**631,0**	**625,0**	**5.094,0**								**615,0**	**615,0**	**5.461,0**	
Garzón	140,0	140,0	924,0	6,60	TUBERCULO	575.000	1.530.000		X		140,0	140,0	980,0	7,00
Agrado	5,0	5,0	65,0	13,00	TUBERCULO	500.000	1.530.000	X			7,0	7,0	91,0	13,00
Altamira	6,0	5,0	40,0	8,00	TUBERCULO	800.000	1.530.000		X		6,0	6,0	48,0	8,00
Gigante	175,0	175,0	1.400,0	8,00	TUBERCULO	800.000	1.530.000		X		190,0	190,0	1.520,0	8,00
Guadalupe	105,0	105,0	1.575,0	15,00	TUBERCULO	600.000	1.530.000	X			120,0	120,0	1.800,0	15,00
Pital	50,0	50,0	400,0	8,00	TUBERCULO	800.000	1.530.000		X		50,0	50,0	400,0	8,00
Suaza	30,0	25,0	150,0	6,00	TUBERCULO	680.000	1.530.000			X	20,0	20,0	130,0	6,50
Targui	120,0	120,0	540,0	4,50	TUBERCULO	600.000	1.530.000			X	82,0	82,0	492,0	6,00
SUR	**1.722,0**	**1.653,0**	**10.798,0**								**1.677,0**	**1.677,0**	**10.792,0**	
Pitalito	880,0	840,0	5.628,0	6,70	TUBERCULO	800.000	1.550.000		X		900,0	900,0	5.850,0	6,50
Acevedo	250,0	230,0	1.587,0	6,90	TUBERCULO	600.000	1.500.000		X		180,0	180,0	1.170,0	6,50
Elias	35,0	35,0	192,5	5,50	TUBERCULO	600.000	1.500.000		X		30,0	30,0	180,0	6,00
Isnos	140,0	140,0	910,0	6,50	TUBERCULO	580.000	1.500.000		X		140,0	140,0	910,0	6,50
Oporapa	2,0	1,0	5,5	5,50	TUBERCULO	800.000	1.500.000		X		2,0	2,0	12,0	6,00
Palestina	45,0	45,0	270,0	6,00	TUBERCULO	600.000	1.500.000		X		45,0	45,0	270,0	6,00
Saladoblanco	50,0	42,0	210,0	5,00	TUBERCULO	580.000	1.500.000			X	50,0	50,0	340,0	6,80
San Agustin	170,0	170,0	1.020,0	6,00	TUBERCULO	700.000	1.500.000		X		170,0	170,0	1.020,0	6,00
Timaná	150,0	150,0	975,0	6,50	TUBERCULO	800.000	1.550.000		X		160,0	160,0	1.040,0	6,50
TOTAL DPTO.	**4.681,0**	**4.540,0**	**31.351,50**	**6,91**	**TUBERCULO**	**619.838**	**1.527.650**		**X**		**4.501,0**	**4.496,0**	**31.557,00**	**7,02**

FUENTE: EVALUACIONES AGRÍCOLAS - SECRETARIA DE AGRICULTURA Y MINERIA

GOBERNACIÓN DEL HUILA
SECRETARÍA DE AGRICULTURA Y MINERÍA
Comportamiento Agropecuario Año 2007

EVALUACION DEFINITIVA CONSOLIDADA PARA CULTIVOS AGRÍCOLAS SEMIPERMANENTES Y PERMANENTES AÑO 2007 Y PRONÓSTICO 2008

CULTIVOS	EVALUACION DEFINITIVA PARA EL AÑO 2007													PRONÓSTICO AÑO 2008				
	AREA (Hás)							PRODUCC. Ton. Ene-Dic-07	RENDI-MIENTO Ton/Ha	ESTADO DEL PRODUCTO	PRECIO PROMEDIO PRODUCT. $/Ton	COSTOS PEOMEDIO ESTABLEC. $/Ha	COSTOS PROMEDIO SOSTENIM. $/Ha	AREA (Hás)			PRODUCC. ESPERADA Ton. Ene-Dic-08	RENDI-MIENTO ESPERADO Ton/Ha
	TOTAL PLANTADA 31/12/2006	NUEVAS 2007	RENOVADAS 2007	PERDIDAS y/o ERRADICADAS 2007	DESARROLLO AÑOS ANTERIORES	COSECHADA 2007	TOTAL SEMBRADA 31/12/2007							A SEMBRAR o PLANT 2008	A COSECHAR 2008	TOTAL SEMBRADA 31/12/2008		
BASICOS																		
Cacao	9.892,5	1.032,5	228,0	249,0	235,0	9.188,5	10.684,0	4.447,5	0,484	G-SECO	4.001.335	7.607.000	2.298.000	756,0	9.362,0	11.440,0	4.841,7	0,5
Café	95.645,9	206,3	3.530,1	5,0	3.029,9	89.661,6	96.427,9	129.052,5	1,44	P-SECO	3.640.000	5.403.000	3.648.000		90.000,0	96.427,9	135.000,0	1,5
Caña Panel	15.807,0	145,0	901,0	300,8	1.079,0	14.864,2	16.989,2	152.329,9	10,25	PANELA	970.306	5.622.489	4.380.000	461,5	16.410,2	17.450,7	167.281,1	10,2
Plátano Solo	1.911,0	91,5	14,0	99,5	9,0	1.788,5	1.903,0	14.186,6	7,93	RACIMO	522.796	3.080.000	1.850.000	109,0	1.858,5	2.012,0	16.070,5	8,6
Plátano Inter.	26.043,0	820,0	456,0	979,0	295,0	24.313,0	25.884,0	72.199,7	3,0	RACIMO	518.705	1.295.000	930.000	1.018,0	25.446,0	26.902,0	77.441,4	3,0
SUB TOTAL	**149.299,4**	**2.295,3**	**5.129,1**	**1.633,3**	**4.647,9**	**139.815,8**	**151.888,1**	**372.216,2**						**2.344,5**	**143.076,7**	**154.232,6**	**400.634,7**	
FRUTALES																		
Aguacate	185,0	35,7	2,0	8,2	25,0	149,8	212,5	1.810,2	12,1	FRUTA	632.024	6.620.000	3.175.000	29,9	161,8	242,4	1.971,0	12,2
Badea	75,5	18,0	0,0	8,0	10,0	57,5	85,5	864,5	15,0	FRUTA	616.628	5.387.719	2.628.000	6,0	61,5	91,5	947,0	15,4
Banano	970,0	123,0	10,0	50,0	30,0	950,0	1.083,0	8.342,5	8,8	FRUTA	282.373	3.050.000	1.200.000	85,0	1.063,0	1.168,0	10.134,0	9,5
Curuba	42,0	14,0	6,0	5,0	0,0	35,0	51,0	282,5	8,1	FRUTA	806.726	3.950.000	2.750.000	13,0	49,0	64,0	438,0	8,9
Cítricos	1.043,0	28,5	0,0	19,5	32,0	991,5	1.052,0	8.994,0	9,1	FRUTA	520.808	4.250.000	2.730.000	65,5	996,5	1.117,5	9.364,5	9,4
Cholupa	150,0	46,0	5,0	24,5	5,0	115,5	171,5	1.322,8	11,5	FRUTA	742.786	8.290.000	4.630.000	29,0	157,0	200,5	1.702,0	10,8
Guayaba Común	116,0	0,0	0,0	0,0	0,0	121,0	121,0	709,2	5,9	FRUTA	383.422	1.650.000	562.000	0,0	121,0	121,0	712,5	5,9
Guayaba Pera	11,0	23,0	0,0	0,0	0,0	11,0	34,0	73,8	6,7	FRUTA	1.088.475	S.I	S.I	12,0	11,0	46,0	75,5	6,9
Guanábana	104,0	18,0	0,5	3,5	3,0	97,0	118,5	745,6	7,7	FRUTA	1.433.061	4.400.000	3.037.000	7,0	99,0	125,5	771,3	7,8
Granadilla	2.326,5	595,0	51,0	381,0	98,0	2.104,5	2.848,5	25.941,3	12,3	FRUTA	1.314.269	11.290.000	6.562.000	280,0	2.588,5	3.128,5	31.235,0	12,1
Lulo	1.711,0	584,0	15,0	200,0	20,0	1.476,0	2.095,0	12.223,7	8,3	FRUTA	1.626.920	5.882.000	5.266.000	380,5	1.759,0	2.475,5	14.204,0	8,1
Mango	131,0	11,0	0,0	0,0	6,0	125,0	142,0	1.475,5	11,8	FRUTA	467.767	4.086.500	3.137.000	9,0	127,0	151,0	1.572,5	12,4
Maracuyá	1.469,0	253,0	18,0	142,0	29,0	1.286,0	1.580,0	24.189,0	18,8	FRUTA	488.740	9.350.000	6.780.000	186,5	1.443,0	1.766,5	27.862,5	19,3
Mora	1.125,0	340,0	21,0	84,0	28,0	994,0	1.381,0	7.211,3	7,3	FRUTA	1.305.427	7.460.000	3.860.000	102,0	1.226,0	1.483,0	9.141,4	7,5
Papaya	202,0	26,0	1,0	14,5	5,0	187,5	213,5	3.094,8	16,5	FRUTA	608.980	3.535.000	2.153.000	40,0	203,5	253,5	3.341,0	16,4
Piña	305,5	39,5	1,0	9,5	3,0	292,0	335,5	4.756,0	16,3	FRUTA	649.976	4.900.000	3.492.000	36,0	333,5	371,5	5.501,5	16,5
Pitahaya	70,0	35,0	0,0	5,0	45,0	25,0	105,0	482,0	19,3	FRUTA	4.021.577	11.900.000	S.I	13,0	35,0	118,0	661,0	18,9
Tom. Arbol	839,5	83,5	0,0	97,0	31,0	711,5	826,0	5.826,7	8,2	FRUTA	855.628	4.300.000	3.820.000	66,5	771,0	892,5	6.244,9	8,1
Uva	391,5	25,0	0,0	19,0	68,0	304,5	397,5	3.034,3	10,0	FRUTA	1.395.503	13.460.000	7.150.000	16,0	326,5	413,5	3.290,4	10,1
Uchuva	0,0	0,0	0,0	0,0	0,0	0,0	0,0	0,0	#¡DIV/0!	0,0	#¡DIV/0!	#¡DIV/0!	#¡DIV/0!	0,0	0,0	0,0	0,0	#¡DIV/0!
SUB TOTAL	**11.267,5**	**2.298,2**	**130,5**	**1.070,7**	**438,0**	**10.034,3**	**12.853,0**	**111.379,5**						**1.376,9**	**11.532,8**	**14.229,9**	**129.170,0**	
TOTAL	**160.566,9**	**4.593,5**	**5.259,6**	**2.704,0**	**5.085,9**	**149.850,1**	**164.741,1**	**483.595,7**						**3.721,40**	**154.609,50**	**168.462,51**	**529.804,69**	

FUENTE: EVALUACIONES AGRÍCOLAS - SECRETARIA DE AGRICULTURA Y MINERIA

CADENAS PRODUCTIVAS: CACAO Y FRUTÍCOLA

GREMIOS DE LA PRODUCCIÓN Y PRODUCTORES

C.A.M. - CORREDOR BIOLÓGICO

S.I: Sin Informaciòn

GOBERNACIÓN DEL HUILA
SECRETARÍA DE AGRICULTURA Y MINERÍA
Comportamiento Agropecuario Año 2007

EVALUACIÓN AGRICOLA DEFINITIVA PARA CULTIVOS PERMANENTES Y SEMIPERMANENTES AÑO 2007 Y PRONÓSTICO 2008

CULTIVO : CACAO

MUNICIPIOS	EVALUACION DEFINITIVA PARA EL AÑO 2007													PRONÓSTICO AÑO 2008				
	AREA (Hás)							PRODUCC.	RENDI-MIENTO	ESTADO	PRECIO PROMEDIO	COSTOS PEOMEDIO	COSTOS PROMEDIO	AREA (Häs)			PRODUCC.	RENDI-MIENTO
	TOTAL PLANTADA 31/12/2006	NUEVAS 2007	RENOVADAS 2007	PERDIDAS y/o ERRADICADAS 2007	DESARROLLO AÑOS ANTERIORES	COSECHADA 2007	TOTAL SEMBRADA 31/12/2007	Ton. Ene-Dic-07	Ton/Ha Ene-Dic-07	DEL PRODUCTO	PRODUCT. $/Ton	ESTABLEC. $/Ha	SOSTENIM. $/Ha	A SEMBRAR o PLANT 2008	A COSECHAR 2008	TOTAL SEMBRADA 31/12/2008	ESPERADA Ton. Ene-Dic-08	ESPERADO Ton/Ha
NORTE	**4.751,5**	**545,5**	**121,0**	**34,0**	**162,0**	**4.434,5**	**5.263,0**	**2.237,65**	**0,505**					**444,5**	**4.580,0**	**5.707,50**	**2.169,14**	
Neiva	365	70,0	10,0		3,5	351,5	435,0	193,33	0,550	G-SECO	3.800.000	7.607.000	2.298.000	10,0	355,0	445,00	177,50	0,50
Aipe	35	35,0		3,0		32,0	67,0	12,80	0,400	G-SECO	4.100.000	7.607.000	2.298.000	50,0	32,0	117,00	12,80	0,40
Algeciras	69	20,0	5,0			64,0	89,0	28,80	0,450	G-SECO	4.100.000	7.607.000	2.298.000	50,0	64,0	139,00	28,80	0,45
Baraya	316	16,0	20,0		50,0	246,0	332,0	110,70	0,450	G-SECO	4.100.000	7.607.000	2.298.000	5,0	300,0	337,00	135,00	0,45
Campoalegre	391	140,0	20,0		30,0	341,0	531,0	170,50	0,500	G-SECO	4.100.000	7.607.000	2.298.000	24,5	371,0	555,50	174,37	0,47
Colombia	324		20,0			304,0	324,0	121,60	0,400	G-SECO	3.850.000	7.607.000	2.298.000	10,0	304,0	334,00	121,60	0,40
Hobo	102	6,0		6,0		96,0	102,0	41,28	0,430	G-SECO	4.000.000	7.607.000	2.298.000	10,0	96,0	112,00	43,20	0,45
Iquira	184	2,0	3,0	5,0		176,0	181,0	66,88	0,380	G-SECO	3.750.000	7.607.000	2.298.000	2,0	176,0	183,00	70,40	0,40
Palermo	617	59,0	20,0			597,0	676,0	310,44	0,520	G-SECO	4.150.000	7.607.000	2.298.000	62,0	597,0	738,00	256,71	0,43
Rivera	1144,5	71,5		15,0	40,5	1.089,0	1.201,0	653,40	0,600	G-SECO	3.850.000	7.607.000	2.298.000	163,0	1.109,0	1.364,00	609,95	0,55
Santa Maria	153					153,0	153,0	65,79	0,430	G-SECO	4.100.000	7.607.000	2.298.000		153,0	153,00	65,79	0,43
Tello	825	105,0	20,0		38,0	767,0	930,0	368,16	0,480	G-SECO	4.100.000	7.607.000	2.298.000	10,0	805,0	940,00	378,35	0,47
Teruel	126	18,0	3,0	4,0		119,0	140,0	51,17	0,430	G-SECO	3.800.000	7.607.000	2.298.000	44,0	119,0	184,00	51,17	0,43
Villavieja	36	3,0		1,0		35,0	38,0	14,00	0,400	G-SECO	4.100.000	7.607.000	2.298.000	4,0	35,0	42,00	14,70	0,42
Yaguará	64					64,0	64,0	28,80	0,450	G-SECO	4.100.000	7.607.000	2.298.000		64,0	64,00	28,80	0,45
OCCIDENT	**1.337,0**	**101,0**	**102,0**	**15,0**	**5,0**	**1.223,0**	**1.431,0**	**596,10**	**0,487**					**132,50**	**1.223,00**	**1.563,50**	**580,36**	
La Plata	270	48,0	20,0	3,0		247,0	315,0	113,62	0,460	G-SECO	3.900.000	7.607.000	2.298.000	30,0	247,0	345,00	116,09	0,47
La Argentina						0,0	0,0	0,00							0,0	0,00	0,00	
Nátaga	106	12,0	30,0	2,0	5,0	69,0	116,0	28,98	0,420	G-SECO	4.100.000	7.607.000	2.298.000	10,0	69,0	126,00	29,67	0,43
Paicol	312		50,0			270,0	320,0	135,00	0,500	G-SECO	3.850.000	7.607.000	2.298.000		270,0	320,00	116,10	0,43
Tesalia	649	41,0	2,0	10,0		637,0	680,0	318,50	0,500	G-SECO	4.100.000	7.607.000	2.298.000	92,5	637,0	772,50	318,50	0,50
CENTRO	**3.210,5**	**368,0**	**5,0**	**167,0**	**40,5**	**2.998,0**	**3.411,5**	**1.372,39**	**0,458**					**120,00**	**3.008,00**	**3.531,50**	**1.842,13**	
Garzón	495	50,0			10,0	485,0	545,0	203,70	0,420	G-SECO	4.000.000	7.607.000	2.298.000	50,0	495,0	595,00	222,75	0,45
Agrado	670	50,0		120,0	12,0	538,0	600,0	279,76	0,520	G-SECO	3.950.000	7.607.000	2.298.000	30,0	538,0	630,00	295,90	0,55
Altamira	13			2,0		11,0	11,0	3,30	0,300	G-SECO	4.500.000	7.607.000	2.298.000		11,0	11,00	3,85	0,35
Gigante	901	40,0	5,0	30,0	18,5	847,5	911,0	406,80	0,480	G-SECO	4.100.000	7.607.000	2.298.000	10,0	847,5	921,00	389,85	0,46
Guadalupe	111	20,0				111,0	131,0	44,40	0,400	G-SECO	4.100.000	7.607.000	2.298.000	8,0	111,0	139,00	477,30	4,30
Pital	361					361,0	361,0	144,40	0,400	G-SECO	3.800.000	7.607.000	2.298.000	15,0	361,0	376,00	162,45	0,45
Suaza	28,5	118,0		15,0		13,5	131,5	6,08	0,450	G-SECO	4.100.000	7.607.000	2.298.000	5,0	13,5	136,50	6,08	0,45
Tarqui	631	90,0				631,0	721,0	283,95	0,450	G-SECO	4.100.000	7.607.000	2.298.000	2,0	631,0	723,00	283,95	0,45
SUR	**593,5**	**18,0**	**0,0**	**33,0**	**27,5**	**533,0**	**578,5**	**241,37**	**0,453**					**59,0**	**551,0**	**637,50**	**250,12**	
Pitalito	71,5					71,5	71,5	32,18	0,450	G-SECO	4.000.000	7.607.000	2.298.000	2,0	71,5	73,50	32,18	0,45
Acevedo	12,5					12,5	12,5	5,63	0,450	G-SECO	4.100.000	7.607.000	2.298.000		12,5	12,50	5,63	0,45
Elias	213	8,0			10,5	202,5	221,0	93,15	0,460	G-SECO	4.100.000	7.607.000	2.298.000	45,0	208,5	266,00	95,91	0,46
Isnos	30,5	10,0			14,0	16,5	40,5	6,93	0,420	G-SECO	4.100.000	7.607.000	2.298.000		26,5	40,50	11,40	0,43
Oporapa	131			13,0	1,0	117,0	118,0	52,65	0,450	G-SECO	4.000.000	7.607.000	2.298.000	12,0	117,0	130,00	52,65	0,45
Palestina	5					5,0	5,0	2,00	0,400	G-SECO	4.100.000	7.607.000	2.298.000		5,0	5,00	2,10	0,42
Saladoblanco	85			20,0	2,0	63,0	65,0	28,35	0,450	G-SECO	4.500.000	7.607.000	2.298.000		65,0	65,00	29,25	0,45
San Agustín	7					7,0	7,0	3,01	0,430	G-SECO	4.100.000	7.607.000	2.298.000		7,0	7,00	3,15	0,45
Timaná	38					38,0	38,0	17,48	0,460	G-SECO	4.000.000	7.607.000	2.298.000		38,0	38,00	17,86	0,47
TOTAL DPT	**9.892,5**	**1.032,5**	**228,0**	**249,0**	**235,0**	**9.188,5**	**10.684,0**	**4.447,50**	**0,484**	**G-SECO**	**4.001.335**	**7.607.000**	**2.298.000**	**756,0**	**9.362,0**	**11.440,00**	**4.841,74**	**0,517**

FUENTE: EVALUACIONES AGRÍCOLAS - SECRETARIA DE AGRICULTURA Y MINERIA
FEDERACIÓN NACIONAL DE CACAOTEROS HUILA.
CADENA PRODUCTIVA DE CACAO-CHOCOLATE
NOTA: Afectadas por avalancha del Paez: La Plata 6,5 Hás y Tesalia 18,5 Hás.

GOBERNACIÓN DEL HUILA
SECRETARÍA DE AGRICULTURA Y MINERÍA
Comportamiento Agropecuario Año 2007

EVALUACIÓN AGRICOLA DEFINITIVA PARA CULTIVOS PERMANENTES Y SEMIPERMANENTES AÑO 2007 Y PRONÓSTICO 2008

CULTIVO : CAÑA PANELERA

MUNICIPIOS	EVALUACION DEFINITIVA PARA EL AÑO 2007													PRONÓSTICO AÑO 2008				
	AREA (Hás)							PRODUCC.	RENDI-MIENTO	ESTADO	PRECIO PROMEDIO	COSTOS PEOMEDIO	COSTOS PROMEDIO	AREA (Häs)			PRODUCC.	RENDI-MIENTO
	TOTAL PLANTADA 31/12/2006	NUEVAS 2007	RENOVADAS 2007	PERDIDAS y/o ERRADICADAS 2007	DESARROLLO AÑOS ANTERIORES	COSECHADA 2007	TOTAL SEMBRADA 31/12/2007	Ton. Ene-Dic-07	Ton/Ha Ene-Dic-07	DEL PRODUCTO	PRODUCT. $/Ton	ESTABLEC. $/Ha	SOSTENIM. $/Ha	A SEMBRAR o PLANT 2008	A COSECHAR 2008	TOTAL SEMBRADA 31/12/2008	ESPERADA Ton. Ene-Dic-08	ESPERADO Ton/Ha
NORTE	**2.391,0**	**70,0**	**35,0**	**117,0**	**28,0**	**2.211,0**	**2.344,0**	**15.244,00**	**6,89**					**101,0**	**2.276,0**	**2.445,00**	**15.839,10**	
Neiva	587,0	10,0		5,0		582,0	592,0	3.957,60	6,80	PANELA	1.500.000	5.450.000	4.380.000	30,0	592,0	622,00	4.144,00	7,00
Aipe	59,0	5,0				59,0	64,0	531,00	9,00	PANELA	1.100.000	5.450.000	4.380.000	5,0	59,0	69,00	531,00	9,00
Algeciras	325,0		30,0	80,0	10,0	205,0	245,0	1.435,00	7,00	PANELA	1.000.000	5.450.000	4.380.000		205,0	245,00	1.435,00	7,00
Baraya	135,0	30,0				135,0	165,0	945,00	7,00	PANELA	800.000	5.450.000	4.380.000	45,0	165,0	210,00	1.155,00	7,00
Campoalegre	195,0					195,0	195,0	1.365,00	7,00	PANELA	850.000	5.450.000	4.380.000		195,0	195,00	1.365,00	7,00
Colombia	318,0	3,0				318,0	321,0	2.385,00	7,50	PANELA	1.000.000	5.450.000	4.380.000		318,0	321,00	2.289,60	7,20
Hobo	10,0					10,0	10,0	60,00	6,00	PANELA	800.000	5.450.000	4.380.000		10,0	10,00	65,00	6,50
Iquira	115,0	5,0	3,0	7,0		105,0	113,0	619,50	5,90	PANELA	1.200.000	5.450.000	4.380.000	6,0	113,0	119,00	734,50	6,50
Palermo	160,0	5,0			5,0	155,0	165,0	1.007,50	6,50	PANELA	1.250.000	5.450.000	4.380.000	5,0	160,0	170,00	1.040,00	6,50
Rivera	115,0					115,0	115,0	828,00	7,20	PANELA	820.000	5.450.000	4.380.000		115,0	115,00	805,00	7,00
Santa Maria	174,0					174,0	174,0	1.148,40	6,60	PANELA	780.000	5.450.000	4.380.000		174,0	174,00	1.131,00	6,50
Tello	160,0			25,0	5,0	130,0	135,0	780,00	6,00	PANELA	750.000	5.450.000	4.380.000		130,0	135,00	884,00	6,80
Teruel	38,0	12,0	2,0		8,0	28,0	50,0	182,00	6,50	PANELA	1.400.000	5.450.000	4.380.000	10,0	40,0	60,00	260,00	6,50
Villavieja						0,0	0,0	0,00							0,0	0,00	0,00	
Yaguará						0,0	0,0	0,00							0,0	0,00	0,00	
OCCIDENT	**519,0**	**26,0**	**20,0**	**18,8**	**0,0**	**480,2**	**526,2**	**3.383,40**	**7,05**					**223,50**	**503,20**	**749,70**	**3.914,50**	
La Plata	283,0	10,0		3,0		280,0	290,0	2.100,00	7,50	PANELA	1.200.000	5.450.000	4.380.000	200,0	280,0	490,00	2.240,00	8,00
La Argentina	93,0	4,0	2,0			91,0	97,0	546,00	6,00	PANELA	1.250.000	5.450.000	4.380.000		91,0	97,00	728,00	8,00
Nátaga	37,0	10,0	8,0	2,0		27,0	45,0	162,00	6,00	PANELA	1.400.000	5.450.000	4.380.000	18,0	45,0	63,00	292,50	6,50
Paicol	86,0		5,0	6,0		75,0	80,0	525,00	7,00	PANELA	1.000.000	5.450.000	4.380.000	5,0	80,0	85,00	600,00	7,50
Tesalia	20,0	2,0	5,0	7,8		7,2	14,2	50,40	7,00	PANELA	950.000	5.450.000	4.380.000	0,5	7,2	14,70	54,00	7,50
CENTRO	**924,0**	**39,0**	**41,0**	**32,0**	**35,0**	**816,0**	**931,0**	**6.327,00**	**7,75**					**24,00**	**888,00**	**955,00**	**6.976,00**	
Garzón	90,0	10,0				90,0	100,0	684,00	7,60	PANELA	1.200.000	5.450.000	4.380.000	5,0	100,0	105,00	800,00	8,00
Agrado	20,0					20,0	20,0	140,00	7,00	PANELA	1.000.000	5.450.000	4.380.000		20,0	20,00	140,00	7,00
Altamira	7,0		1,0			6,0	7,0	27,00	4,50	PANELA	1.000.000	5.450.000	4.380.000		6,0	7,00	33,00	5,50
Gigante	176,0	10,0	30,0	2,0	30,0	114,0	184,0	912,00	8,00	PANELA	850.000	5.450.000	4.380.000	4,0	144,0	188,00	1.152,00	8,00
Guadalupe	60,0	10,0	10,0	10,0		40,0	60,0	320,00	8,00	PANELA	850.000	5.450.000	4.380.000	10,0	60,0	70,00	480,00	8,00
Pital	135,0					135,0	135,0	1.350,00	10,00	PANELA	850.000	5.450.000	4.380.000	5,0	135,0	140,00	1.282,50	9,50
Suaza	238,0	8,0		20,0	4,0	214,0	226,0	1.712,00	8,00	PANELA	800.000	5.450.000	4.380.000		226,0	226,00	1.808,00	8,00
Targui	198,0	1,0			1,0	197,0	199,0	1.182,00	6,00	PANELA	800.000	5.450.000	4.380.000		197,0	199,00	1.280,50	6,50
SUR	**11.973,0**	**10,0**	**805,0**	**133,0**	**1.016,0**	**11.357,0**	**13.188,0**	**127.375,50**	**11,22**					**113,0**	**12.743,0**	**13.301,00**	**140.551,50**	
Pitalito	704,0					704,0	704,0	7.040,00	10,00	PANELA	1.500.000	5.600.000	4.380.000	5,0	704,0	709,00	7.040,00	10,00
Acevedo	160,0	10,0		8,0		152,0	162,0	1.368,00	9,00	PANELA	900.000	5.500.000	4.380.000	12,0	162,0	174,00	1.458,00	9,00
Elias	35,0				4,0	31,0	35,0	186,00	6,00	PANELA	950.000	5.450.000	4.380.000		35,0	35,00	210,00	6,00
Isnos	8.515,0		200,0			8.315,0	8.515,0	99.780,00	12,00	PANELA	820.000	5.700.000	4.380.000		8.515,0	8.515,00	102.180,00	12,00
Oporapa	61,0		5,0	15,0		41,0	46,0	266,50	6,50	PANELA	1.500.000	5.450.000	4.380.000	1,0	41,0	47,00	266,50	6,50
Palestina	150,0				12,0	138,0	150,0	1.104,00	8,00	PANELA	1.000.000	5.450.000	4.380.000	95,0	150,0	245,00	1.275,00	8,50
Saladoblanco	101,0			50,0		51,0	51,0	306,00	6,00	PANELA	1.000.000	5.450.000	4.380.000		51,0	51,00	357,00	7,00
San Agustín	2.162,0		600,0	60,0	1.000,0	1.840,0	3.440,0	16.560,00	9,00	PANELA	1.500.000	5.650.000	4.380.000		3.000,0	3.440,00	27.000,00	9,00
Timaná	85,0					85,0	85,0	765,00	9,00	PANELA	1.500.000	5.450.000	4.380.000		85,0	85,00	765,00	9,00
TOTAL DPT	**15.807,0**	**145,0**	**901,0**	**300,8**	**1.079,0**	**14.864,2**	**16.989,2**	**152.329,90**	**10,25**	**PANELA**	**970.306**	**5.622.489**	**4.380.000**	**461,5**	**16.410,2**	**17.450,70**	**167.281,10**	**10,19**

FUENTE: EVALUACIONES AGRÍCOLAS - SECRETARIA DE AGRICULTURA Y MINERIA
PRODUCTORES

Huila Unido, para Construir Futuro

GOBERNACIÓN DEL HUILA
SECRETARÍA DE AGRICULTURA Y MINERÍA
Comportamiento Agropecuario Año 2007

EVALUACIÓN AGRICOLA DEFINITIVA PARA CULTIVOS PERMANENTES Y SEMIPERMANENTES AÑO 2007 Y PRONÓSTICO 2008

CULTIVO : PLATANO SOLO

MUNICIPIOS	EVALUACION DEFINITIVA PARA EL AÑO 2007													PRONÓSTICO AÑO 2008				
	AREA (Hás)							PRODUCC.	RENDI-MIENTO	ESTADO	PRECIO PROMEDIO	COSTOS PEOMEDIO	COSTOS PROMEDIO	AREA (Häs)			PRODUCC.	RENDI-MIENTO
	TOTAL PLANTADA 31/12/2006	NUEVAS 2007	RENOVADAS 2007	PERDIDAS y/o ERRADICADAS 2007	DESARROLLO AÑOS ANTERIORES	COSECHADA 2007	TOTAL SEMBRADA 31/12/2007	Ton. Ene-Dic-07	Ton/Ha Ene-Dic-07	DEL PRODUCTO	PRODUCT. $/Ton	ESTABLEC. $/Ha	SOSTENIM. $/Ha	A SEMBRAR o PLANT 2008	A COSECHAR 2008	TOTAL SEMBRADA 31/12/2008	ESPERADA Ton. Ene-Dic-08	ESPERADO Ton/Ha
NORTE	**1.520,0**	**64,5**	**11,0**	**80,0**	**4,0**	**1.425,0**	**1.504,5**	**11.234,50**	**7,88**					**73,0**	**1.471,0**	**1.577,50**	**12.867,00**	
Neiva	560,0	15,0		15,0		545,0	560,0	3.270,00	6,00	RACIMO	520.000	3.080.000	1.850.000	20,0	560,0	580,00	4.480,00	8,00
Aipe	170,0	20,0		30,0		140,0	160,0	1.120,00	8,00	RACIMO	500.000	3.080.000	1.850.000	30,0	140,0	190,00	1.120,00	8,00
Algeciras	45,0	10,0	2,0	8,0		35,0	47,0	350,00	10,00	RACIMO	550.000	3.080.000	1.850.000	10,0	47,0	57,00	470,00	10,00
Baraya	56,0					56,0	56,0	448,00	8,00	RACIMO	550.000	3.080.000	1.850.000		56,0	56,00	448,00	8,00
Campoalegre	50,0					50,0	50,0	400,00	8,00	RACIMO	580.000	3.080.000	1.850.000		50,0	50,00	400,00	8,00
Colombia	60,0			10,0		50,0	50,0	375,00	7,50	RACIMO	530.000	3.080.000	1.850.000		50,0	50,00	375,00	7,50
Hobo	4,0	9,5		2,0		2,0	11,5	14,00	7,00	RACIMO	525.000	3.080.000	1.850.000		2,0	11,50	14,00	7,00
Iquira						0,0	0,0	0,00							0,0	0,00	0,00	
Palermo	65,0			5,0		60,0	60,0	480,00	8,00	RACIMO	600.000	3.080.000	1.850.000	5,0	60,0	65,00	480,00	8,00
Rivera						0,0	0,0	0,00							0,0	0,00	0,00	
Santa Maria						0,0	0,0	0,00							0,0	0,00	0,00	
Tello	267,0				4,0	263,0	267,0	2.761,50	10,50	RACIMO	460.000	3.080.000	1.850.000		263,0	267,00	2.893,00	11,00
Teruel						0,0	0,0	0,00							0,0	0,00	0,00	
Villavieja	220,0	10,0	9,0	10,0		201,0	220,0	1.809,00	9,00	RACIMO	530.000	3.080.000	1.850.000	8,0	220,0	228,00	1.980,00	9,00
Yaguará	23,0					23,0	23,0	207,00	9,00	RACIMO	550.000	3.080.000	1.850.000		23,0	23,00	207,00	9,00
OCCIDENT	**79,0**	**11,0**	**3,0**	**5,5**	**0,0**	**70,5**	**84,5**	**513,75**	**7,29**					**8,00**	**83,50**	**92,50**	**641,50**	
La Plata	57,0					57,0	57,0	427,50	7,50	RACIMO	700.000	3.080.000	1.850.000		57,0	57,00	456,00	8,00
La Argentina						0,0	0,0	0,00							0,0	0,00	0,00	
Nátaga	7,0	3,0		2,0		5,0	8,0	35,00	7,00	RACIMO	700.000	3.080.000	1.850.000	1,0	7,0	9,00	49,00	7,00
Paicol	10,0			2,0		8,0	8,0	48,00	6,00	RACIMO	700.000	3.080.000	1.850.000	2,0	8,0	10,00	56,00	7,00
Tesalia	5,0	8,0	3,0	1,5		0,5	11,5	3,25	6,50	RACIMO	550.000	3.080.000	1.850.000	5,0	11,5	16,50	80,50	7,00
CENTRO	**223,0**	**16,0**	**0,0**	**14,0**	**5,0**	**204,0**	**225,0**	**1.721,80**	**8,44**					**24,00**	**215,00**	**249,00**	**1.845,50**	
Garzón	12,0	10,0				12,0	22,0	114,00	9,50	RACIMO	650.000	3.080.000	1.850.000	5,0	20,0	27,00	180,00	9,00
Agrado	2,0	2,0				2,0	4,0	21,60	10,80	RACIMO	450.000	3.080.000	1.850.000	2,0	4,0	6,00	40,00	10,00
Altamira	10,0			4,0		6,0	6,0	30,00	5,00	RACIMO	500.000	3.080.000	1.850.000		6,0	6,00	36,00	6,00
Gigante						0,0	0,0	0,00							0,0	0,00	0,00	
Guadalupe	147,0	1,0		10,0	5,0	132,0	138,0	1.188,00	9,00	RACIMO	500.000	3.080.000	1.850.000	15,0	132,0	153,00	1.188,00	9,00
Pital	5,0					5,0	5,0	40,00	8,00	RACIMO	520.000	3.080.000	1.850.000	1,0	5,0	6,00	40,00	8,00
Suaza	16,0	3,0				16,0	19,0	136,00	8,50	RACIMO	600.000	3.080.000	1.850.000	1,0	17,0	20,00	144,50	8,50
Targui	31,0					31,0	31,0	192,20	6,20	RACIMO	500.000	3.080.000	1.850.000		31,0	31,00	217,00	7,00
SUR	**89,0**	**0,0**	**0,0**	**0,0**	**0,0**	**89,0**	**89,0**	**716,50**	**8,05**					**4,0**	**89,0**	**93,00**	**716,50**	
Pitalito	9,0					9,0	9,0	76,50	8,50	RACIMO	600.000	3.080.000	1.850.000	1,0	9,0	10,00	76,50	8,50
Acevedo						0,0	0,0	0,00							0,0	0,00	0,00	
Elias	41,0					41,0	41,0	328,00	8,00	RACIMO	550.000	3.080.000	1.850.000	3,0	41,0	44,00	328,00	8,00
Isnos	39,0					39,0	39,0	312,00	8,00	RACIMO	550.000	3.080.000	1.850.000		39,0	39,00	312,00	8,00
Oporapa						0,0	0,0	0,00							0,0	0,00	0,00	
Palestina						0,0	0,0	0,00							0,0	0,00	0,00	
Saladoblanco						0,0	0,0	0,00							0,0	0,00	0,00	
San Agustín						0,0	0,0	0,00							0,0	0,00	0,00	
Timaná						0,0	0,0	0,00							0,0	0,00	0,00	
TOTAL DPT	**1.911,0**	**91,5**	**14,0**	**99,5**	**9,0**	**1.788,5**	**1.903,0**	**14.186,55**	**7,93**	**RACIMO**	**522.796**	**3.080.000**	**1.850.000**	**109,0**	**1.858,5**	**2.012,00**	**16.070,50**	**8,647**

FUENTE: EVALUACIONES AGRÍCOLAS - SECRETARIA DE AGRICULTURA Y MINERIA

GOBERNACIÓN DEL HUILA
SECRETARÍA DE AGRICULTURA Y MINERÍA
Comportamiento Agropecuario Año 2007

EVALUACIÓN AGRICOLA DEFINITIVA PARA CULTIVOS PERMANENTES Y SEMIPERMANENTES AÑO 2007 Y PRONÓSTICO 2008

CULTIVO : PLATANO INTERCALADO

MUNICIPIOS	EVALUACION DEFINITIVA PARA EL AÑO 2007													PRONÓSTICO AÑO 2008				
	AREA (Hás)							PRODUCC.	RENDI-MIENTO	ESTADO	PRECIO PROMEDIO	COSTOS PEOMEDIO	COSTOS PROMEDIO	AREA (Häs)			PRODUCC.	RENDI-MIENTO
	TOTAL PLANTADA 31/12/2006	NUEVAS 2007	RENOVADAS 2007	PERDIDAS y/o ERRADICADAS 2007	DESARROLLO AÑOS ANTERIORES	COSECHADA 2007	TOTAL SEMBRADA 31/12/2007	Ton. Ene-Dic-07	Ton/Ha Ene-Dic-07	DEL PRODUCTO	PRODUCT. $/Ton	ESTABLEC. $/Ha	SOSTENIM. $/Ha	A SEMBRAR o PLANT 2008	A COSECHAR 2008	TOTAL SEMBRADA 31/12/2008	ESPERADA Ton. Ene-Dic-08	ESPERADO Ton/Ha
NORTE	**7.533,0**	**317,0**	**403,0**	**134,0**	**45,0**	**6.951,0**	**7.716,0**	**21.020,74**	**3,02**					**268,0**	**7.694,0**	**7.984,00**	**23.347,40**	
Neiva	674,0	20,0		3,0	5,0	666,0	691,0	1.864,80	2,80	RACIMO	500.000	1.295.000	930.000	40,0	691,0	731,00	2.073,00	3,00
Aipe	172,0	35,0		3,0		169,0	204,0	507,00	3,00	RACIMO	500.000	1.295.000	930.000	50,0	204,0	254,00	612,00	3,00
Algeciras	950,0		100,0	20,0		830,0	930,0	2.224,40	2,68	RACIMO	500.000	1.295.000	930.000	50,0	930,0	980,00	2.790,00	3,00
Baraya	415,0			5,0		410,0	410,0	1.230,00	3,00	RACIMO	550.000	1.295.000	930.000	5,0	410,0	415,00	1.230,00	3,00
Campoalegre	520,0	50,0		20,0	15,0	485,0	550,0	1.455,00	3,00	RACIMO	500.000	1.295.000	930.000		540,0	550,00	1.620,00	3,00
Colombia	395,0			40,0		355,0	355,0	994,00	2,80	RACIMO	350.000	1.295.000	930.000	10,0	355,0	365,00	1.065,00	3,00
Hobo	80,0					80,0	80,0	240,00	3,00	RACIMO	500.000	1.295.000	930.000		80,0	80,00	240,00	3,00
Iquira	790,0	5,0	3,0	8,0		779,0	787,0	2.461,64	3,16	RACIMO	600.000	1.295.000	930.000	3,0	787,0	790,00	2.518,40	3,20
Palermo	320,0	40,0			10,0	310,0	360,0	992,00	3,20	RACIMO	470.000	1.295.000	930.000	30,0	360,0	390,00	1.188,00	3,30
Rivera	95,0	35,0		15,0		80,0	115,0	240,00	3,00	RACIMO	500.000	1.295.000	930.000	30,0	115,0	145,00	345,00	3,00
Santa Maria	735,0					735,0	735,0	2.205,00	3,00	RACIMO	480.000	1.295.000	930.000		735,0	735,00	2.205,00	3,00
Tello	1.958,0	100,0	300,0	20,0		1.638,0	2.038,0	5.405,40	3,30	RACIMO	450.000	1.295.000	930.000	20,0	2.038,0	2.058,00	6.114,00	3,00
Teruel	420,0	32,0			15,0	405,0	452,0	1.174,50	2,90	RACIMO	500.000	1.295.000	930.000	30,0	440,0	482,00	1.320,00	3,00
Villavieja						0,0	0,0	0,00							0,0	0,00	0,00	
Yaguará	9,0					9,0	9,0	27,00	3,00	RACIMO	500.000	1.295.000	930.000		9,0	9,00	27,00	3,00
OCCIDENT	**2.014,0**	**103,0**	**53,0**	**40,0**	**80,0**	**1.841,0**	**2.077,0**	**5.219,00**	**2,83**					**57,00**	**1.982,00**	**2.134,00**	**6.155,60**	
La Plata	1.200,0	48,0		15,0	80,0	1.105,0	1.233,0	3.315,00	3,00	RACIMO	520.000	1.295.000	930.000	20,0	1.230,0	1.253,00	3.936,00	3,20
La Argentina	370,0	10,0		10,0		360,0	370,0	900,00	2,50	RACIMO	550.000	1.295.000	930.000	20,0	360,0	390,00	1.080,00	3,00
Nátaga	334,0	25,0	50,0			284,0	359,0	795,20	2,80	RACIMO	700.000	1.295.000	930.000	12,0	300,0	371,00	900,00	3,00
Paicol	35,0			3,0		32,0	32,0	76,80	2,40	RACIMO	500.000	1.295.000	930.000		32,0	32,00	89,60	2,80
Tesalia	75,0	20,0	3,0	12,0		60,0	83,0	132,00	2,20	RACIMO	500.000	1.295.000	930.000	5,0	60,0	88,00	150,00	2,50
CENTRO	**6.508,0**	**275,0**	**0,0**	**455,0**	**70,0**	**5.983,0**	**6.328,0**	**17.209,60**	**2,88**					**303,00**	**6.138,00**	**6.631,00**	**18.576,10**	
Garzón	2.163,0	70,0		90,0		2.073,0	2.143,0	6.633,60	3,20	RACIMO	600.000	1.295.000	930.000	50,0	2.073,0	2.193,00	6.633,60	3,20
Agrado	150,0	50,0				150,0	200,0	525,00	3,50	RACIMO	450.000	1.295.000	930.000	20,0	180,0	220,00	630,00	3,50
Altamira	27,0			10,0		17,0	17,0	34,00	2,00	RACIMO	500.000	1.295.000	930.000		17,0	17,00	42,50	2,50
Gigante	1.798,0	25,0		300,0	30,0	1.468,0	1.523,0	2.936,00	2,00	RACIMO	550.000	1.295.000	930.000	150,0	1.468,0	1.673,00	3.670,00	2,50
Guadalupe	975,0	5,0		25,0	40,0	910,0	955,0	2.912,00	3,20	RACIMO	500.000	1.295.000	930.000		910,0	955,00	2.912,00	3,20
Pital	890,0					890,0	890,0	2.759,00	3,10	RACIMO	520.000	1.295.000	930.000	50,0	890,0	940,00	2.848,00	3,20
Suaza	150,0	50,0				150,0	200,0	435,00	2,90	RACIMO	500.000	1.295.000	930.000	30,0	200,0	230,00	640,00	3,20
Targui	355,0	75,0		30,0		325,0	400,0	975,00	3,00	RACIMO	500.000	1.295.000	930.000	3,0	400,0	403,00	1.200,00	3,00
SUR	**9.988,0**	**125,0**	**0,0**	**350,0**	**100,0**	**9.538,0**	**9.763,0**	**28.750,40**	**3,01**					**390,0**	**9.632,0**	**10.153,00**	**29.362,30**	
Pitalito	2.573,0				45,0	2.528,0	2.573,0	7.584,00	3,00	RACIMO	500.000	1.295.000	930.000	20,0	2.573,0	2.593,00	7.719,00	3,00
Acevedo	2.290,0			100,0	10,0	2.180,0	2.190,0	6.540,00	3,00	RACIMO	500.000	1.295.000	930.000	350,0	2.190,0	2.540,00	6.570,00	3,00
Elias	199,0	5,0			5,0	194,0	204,0	582,00	3,00	RACIMO	500.000	1.295.000	930.000	15,0	200,0	219,00	600,00	3,00
Isnos	497,0	5,0		10,0	10,0	477,0	492,0	1.526,40	3,20	RACIMO	500.000	1.295.000	930.000		492,0	492,00	1.574,40	3,20
Oporapa	590,0	9,0				590,0	599,0	1.770,00	3,00	RACIMO	550.000	1.295.000	930.000	5,0	599,0	604,00	1.856,90	3,10
Palestina	960,0	97,0			15,0	945,0	1.057,0	3.024,00	3,20	RACIMO	500.000	1.295.000	930.000		945,0	1.057,00	2.835,00	3,00
Saladoblanco	610,0	9,0		240,0		370,0	379,0	962,00	2,60	RACIMO	500.000	1.295.000	930.000		379,0	379,00	1.137,00	3,00
San Agustín	719,0				5,0	714,0	719,0	2.142,00	3,00	RACIMO	550.000	1.295.000	930.000		714,0	719,00	2.142,00	3,00
Timaná	1.550,0				10,0	1.540,0	1.550,0	4.620,00	3,00	RACIMO	550.000	1.295.000	930.000		1.540,0	1.550,00	4.928,00	3,20
TOTAL DPT	**26.043,0**	**820,0**	**456,0**	**979,0**	**295,0**	**24.313,0**	**25.884,0**	**72.199,74**	**2,97**	**RACIMO**	**518.705**	**1.295.000**	**930.000**	**1.018,0**	**25.446,0**	**26.902,00**	**77.441,40**	**3,04**

FUENTE: EVALUACIONES AGRÍCOLAS - SECRETARIA DE AGRICULTURA Y MINERIA

GOBERNACIÓN DEL HUILA
SECRETARÍA DE AGRICULTURA Y MINERÍA
Comportamiento Agropecuario Año 2007

EVALUACIÓN AGRICOLA DEFINITIVA PARA CULTIVOS PERMANENTES Y SEMIPERMANENTES AÑO 2007 Y PRONÓSTICO 2008

CULTIVO : AGUACATE

MUNICIPIOS	EVALUACION DEFINITIVA PARA EL AÑO 2007													PRONÓSTICO AÑO 2008				
	AREA (Hás)							PRODUCC.	RENDI-MIENTO	ESTADO	PRECIO PROMEDIO	COSTOS PEOMEDIO	COSTOS PROMEDIO	AREA (Häs)			PRODUCC.	RENDI-MIENTO
	TOTAL PLANTADA 31/12/2006	NUEVAS 2007	RENOVADAS 2007	PERDIDAS y/o ERRADICADAS 2007	DESARROLLO AÑOS ANTERIORES	COSECHADA 2007	TOTAL SEMBRADA 31/12/2007	Ton. Ene-Dic-07	Ton/Ha Ene-Dic-07	DEL PRODUCTO	PRODUCT. $/Ton	ESTABLEC. $/Ha	SOSTENIM. $/Ha	A SEMBRAR o PLANT 2008	A COSECHAR 2008	TOTAL SEMBRADA 31/12/2008	ESPERADA Ton. Ene-Dic-08	ESPERADO Ton/Ha
NORTE	**69,0**	**10,0**	**0,0**	**0,0**	**5,0**	**64,0**	**79,0**	**940,00**	**14,69**					**13,0**	**64,0**	**92,00**	**937,00**	
Neiva						0,0	0,0	0,00							0,0	0,00	0,00	
Aipe						0,0	0,0	0,00							0,0	0,00	0,00	
Algeciras	14,0	7,0			2,0	12,0	21,0	132,00	11,00	FRUTA	700.000	6.620.000	3.175.000	9,0	12,0	30,00	132,00	11,00
Baraya	8,0	2,0				8,0	10,0	72,00	9,00	FRUTA	550.000	6.620.000	3.175.000	4,0	8,0	14,00	88,00	11,00
Campoalegre						0,0	0,0	0,00							0,0	0,00	0,00	
Colombia	5,0					5,0	5,0	60,00	12,00	FRUTA	530.000	6.620.000	3.175.000		5,0	5,00	60,00	12,00
Hobo						0,0	0,0	0,00							0,0	0,00	0,00	
Iquira						0,0	0,0	0,00							0,0	0,00	0,00	
Palermo	4,0	1,0				4,0	5,0	36,00	9,00	FRUTA	530.000	6.620.000	3.175.000		4,0	5,00	40,00	10,00
Rivera						0,0	0,0	0,00							0,0	0,00	0,00	
Santa Maria	32,0				3,0	29,0	32,0	580,00	20,00	FRUTA	530.000	6.620.000	3.175.000		29,0	32,00	551,00	19,00
Tello	6,0					6,0	6,0	60,00	10,00	FRUTA	550.000	6.620.000	3.175.000		6,0	6,00	66,00	11,00
Teruel						0,0	0,0	0,00							0,0	0,00	0,00	
Villavieja						0,0	0,0	0,00							0,0	0,00	0,00	
Yaguará						0,0	0,0	0,00							0,0	0,00	0,00	
OCCIDENT	**14,0**	**5,2**	**0,0**	**2,2**	**0,0**	**11,8**	**17,0**	**197,20**	**16,71**					**2,20**	**11,80**	**19,20**	**206,00**	
La Plata	13,0	3,7		2,0		11,0	14,7	189,20	17,20	FRUTA	1.000.000	6.620.000	3.175.000	2,0	11,0	16,70	198,00	18,00
La Argentina						0,0	0,0	0,00							0,0	0,00	0,00	
Nátaga						0,0	0,0	0,00							0,0	0,00	0,00	
Paicol						0,0	0,0	0,00							0,0	0,00	0,00	
Tesalia	1,0	1,5		0,2		0,8	2,3	8,00	10,00	FRUTA	660.000	6.620.000	3.175.000	0,2	0,8	2,50	8,00	10,00
CENTRO	**48,0**	**2,5**	**0,0**	**4,0**	**10,0**	**34,0**	**46,5**	**360,00**	**10,59**					**11,00**	**41,00**	**57,50**	**435,00**	
Garzón	15,0				5,0	10,0	15,0	115,00	11,50	FRUTA	600.000	6.620.000	3.175.000	2,0	15,0	17,00	165,00	11,00
Agrado						0,0	0,0	0,00							0,0	0,00	0,00	
Altamira						0,0	0,0	0,00							0,0	0,00	0,00	
Gigante	28,0	2,0		4,0	5,0	19,0	26,0	190,00	10,00	FRUTA	600.000	6.620.000	3.175.000	9,0	21,0	35,00	210,00	10,00
Guadalupe	5,0	0,5				5,0	5,5	55,00	11,00	FRUTA	900.000	6.620.000	3.175.000		5,0	5,50	60,00	12,00
Pital						0,0	0,0	0,00							0,0	0,00	0,00	
Suaza						0,0	0,0	0,00							0,0	0,00	0,00	
Targui						0,0	0,0	0,00							0,0	0,00	0,00	
SUR	**54,0**	**18,0**	**2,0**	**2,0**	**10,0**	**40,0**	**70,0**	**313,00**	**7,83**					**3,7**	**45,0**	**73,70**	**393,00**	
Pitalito	17,0	3,0	2,0	2,0		13,0	18,0	104,00	8,00	FRUTA	650.000	6.620.000	3.175.000	1,0	13,0	19,00	117,00	9,00
Acevedo						0,0	0,0	0,00							0,0	0,00	0,00	
Elias	20,0				3,0	17,0	20,0	136,00	8,00	FRUTA	600.000	6.620.000	3.175.000	2,7	20,0	22,70	180,00	9,00
Isnos	8,0				2,0	6,0	8,0	42,00	7,00	FRUTA	600.000	6.620.000	3.175.000		8,0	8,00	64,00	8,00
Oporapa	1,0					1,0	1,0	7,00	7,00	FRUTA	650.000	6.620.000	3.175.000		1,0	1,00	8,00	8,00
Palestina						0,0	0,0	0,00							0,0	0,00	0,00	
Saladoblanco	8,0	15,0			5,0	3,0	23,0	24,00	8,00	FRUTA	620.000	6.620.000	3.175.000		3,0	23,00	24,00	8,00
San Agustín						0,0	0,0	0,00							0,0	0,00	0,00	
Timaná						0,0	0,0	0,00							0,0	0,00	0,00	
TOTAL DPT	**185,0**	**35,7**	**2,0**	**8,2**	**25,0**	**149,8**	**212,5**	**1.810,20**	**12,08**	**FRUTA**	**632.024**	**6.620.000**	**3.175.000**	**29,9**	**161,8**	**242,40**	**1.971,00**	**12,182**

FUENTE: EVALUACIONES AGRÍCOLAS - SECRETARIA DE AGRICULTURA Y MINERIA
CADENA FRUTÍCOLA - PRODUCTORES

GOBERNACIÓN DEL HUILA
SECRETARÍA DE AGRICULTURA Y MINERÍA
Comportamiento Agropecuario Año 2007

EVALUACIÓN AGRICOLA DEFINITIVA PARA CULTIVOS PERMANENTES Y SEMIPERMANENTES AÑO 2007 Y PRONÓSTICO 2008

CULTIVO : BADEA

MUNICIPIOS	EVALUACION DEFINITIVA PARA EL AÑO 2007													PRONÓSTICO AÑO 2008				
	AREA (Hás)							PRODUCC.	RENDI-MIENTO	ESTADO	PRECIO PROMEDIO	COSTOS PEOMEDIO	COSTOS PROMEDIO	AREA (Häs)			PRODUCC.	RENDI-MIENTO
	TOTAL PLANTADA 31/12/2006	NUEVAS 2007	RENOVADAS 2007	PERDIDAS y/o ERRADICADAS 2007	DESARROLLO AÑOS ANTERIORES	COSECHADA 2007	TOTAL SEMBRADA 31/12/2007	Ton. Ene-Dic-07	Ton/Ha Ene-Dic-07	DEL PRODUCTO	PRODUCT. $/Ton	ESTABLEC. $/Ha	SOSTENIM. $/Ha	A SEMBRAR o PLANT 2008	A COSECHAR 2008	TOTAL SEMBRADA 31/12/2008	ESPERADA Ton. Ene-Dic-08	ESPERADO Ton/Ha
NORTE	**18,5**	**2,0**	**0,0**	**3,0**	**0,0**	**15,5**	**17,5**	**222,50**						**3,0**	**15,5**	**20,50**	**222,00**	
Neiva	10,0	2,0				10,0	12,0	150,00	15,00	FRUTA	800.000	5.500.000	2.628.000	3,0	10,0	15,00	150,00	15,00
Aipe						0,0	0,0	0,00							0,0	0,00	0,00	
Algeciras						0,0	0,0	0,00							0,0	0,00	0,00	
Baraya						0,0	0,0	0,00							0,0	0,00	0,00	
Campoalegre						0,0	0,0	0,00							0,0	0,00	0,00	
Colombia						0,0	0,0	0,00							0,0	0,00	0,00	
Hobo						0,0	0,0	0,00							0,0	0,00	0,00	
Iquira	3,5			1,0		2,5	2,5	29,00	11,60	FRUTA	550.000	5.500.000	2.628.000		2,5	2,50	30,00	12,00
Palermo						0,0	0,0	0,00							0,0	0,00	0,00	
Rivera	5,0			2,0		3,0	3,0	43,50	14,50	FRUTA	530.000	5.500.000	2.628.000		3,0	3,00	42,00	14,00
Santa Maria						0,0	0,0	0,00							0,0	0,00	0,00	
Tello						0,0	0,0	0,00							0,0	0,00	0,00	
Teruel						0,0	0,0	0,00							0,0	0,00	0,00	
Villavieja						0,0	0,0	0,00							0,0	0,00	0,00	
Yaguará						0,0	0,0	0,00							0,0	0,00	0,00	
OCCIDENT	**7,0**	**0,0**	**0,0**	**1,0**	**0,0**	**6,0**	**6,0**	**102,00**						**2,00**	**6,00**	**8,00**	**98,00**	
La Plata	2,0					2,0	2,0	30,00	15,00	FRUTA	500.000	5.500.000	2.628.000	1,0	2,0	3,00	30,00	15,00
La Argentina						0,0	0,0	0,00							0,0	0,00	0,00	
Nátaga						0,0	0,0	0,00							0,0	0,00	0,00	
Paicol	5,0			1,0		4,0	4,0	72,00	18,00	FRUTA	580.000	5.500.000	2.628.000	1,0	4,0	5,00	68,00	17,00
Tesalia						0,0	0,0	0,00							0,0	0,00	0,00	
CENTRO	**50,0**	**16,0**	**0,0**	**4,0**	**10,0**	**36,0**	**62,0**	**540,00**						**1,00**	**40,00**	**63,00**	**627,00**	
Garzón	4,0					4,0	4,0	60,00	15,00	FRUTA	520.000	5.500.000	2.628.000	1,0	4,0	5,00	56,00	14,00
Agrado	12,0	12,0		2,0	4,0	6,0	22,0	84,00	14,00	FRUTA	500.000	5.500.000	2.628.000		10,0	22,00	180,00	18,00
Altamira						0,0	0,0	0,00							0,0	0,00	0,00	
Gigante	20,0	4,0			6,0	14,0	24,0	224,00	16,00	FRUTA	700.000	5.500.000	2.628.000		14,0	24,00	224,00	16,00
Guadalupe	2,0					2,0	2,0	32,00	16,00	FRUTA	480.000	700.000	2.628.000		2,0	2,00	32,00	16,00
Pital	5,0					5,0	5,0	85,00	17,00	FRUTA	510.000	5.500.000	2.628.000		5,0	5,00	80,00	16,00
Suaza						0,0	0,0	0,00							0,0	0,00	0,00	
Targui	7,0			2,0		5,0	5,0	55,00	11,00	FRUTA	520.000	5.500.000	2.628.000		5,0	5,00	55,00	11,00
SUR	**0,0**	**0,0**	**0,0**	**0,0**	**0,0**	**0,0**	**0,0**	**0,00**						**0,0**	**0,0**	**0,00**	**0,00**	
Pitalito						0,0	0,0	0,00							0,0	0,00	0,00	
Acevedo						0,0	0,0	0,00							0,0	0,00	0,00	
Elias						0,0	0,0	0,00							0,0	0,00	0,00	
Isnos						0,0	0,0	0,00							0,0	0,00	0,00	
Oporapa						0,0	0,0	0,00							0,0	0,00	0,00	
Palestina						0,0	0,0	0,00							0,0	0,00	0,00	
Saladoblanco						0,0	0,0	0,00							0,0	0,00	0,00	
San Agustín						0,0	0,0	0,00							0,0	0,00	0,00	
Timaná						0,0	0,0	0,00							0,0	0,00	0,00	
TOTAL DPT	**75,5**	**18,0**	**0,0**	**8,0**	**10,0**	**57,5**	**85,5**	**864,50**	**15,03**	**FRUTA**	**616.628**	**5.387.719**	**2.628.000**	**6,0**	**61,5**	**91,50**	**947,00**	**15,40**

FUENTE: EVALUACIONES AGRÍCOLAS - SECRETARIA DE AGRICULTURA Y MINERIA
CADENA FRUTÍCOLA - PRODUCTORES

GOBERNACIÓN DEL HUILA
SECRETARÍA DE AGRICULTURA Y MINERÍA
Comportamiento Agropecuario Año 2007

EVALUACIÓN AGRICOLA DEFINITIVA PARA CULTIVOS PERMANENTES Y SEMIPERMANENTES AÑO 2007 Y PRONÓSTICO 2008

CULTIVO : BANANO

MUNICIPIOS	EVALUACION DEFINITIVA PARA EL AÑO 2007													PRONÓSTICO AÑO 2008				
	AREA (Hás)							PRODUCC.	RENDI-MIENTO	ESTADO	PRECIO PROMEDIO	COSTOS PEOMEDIO	COSTOS PROMEDIO	AREA (Häs)			PRODUCC.	RENDI-MIENTO
	TOTAL PLANTADA 31/12/2006	NUEVAS 2007	RENOVADAS 2007	PERDIDAS y/o ERRADICADAS 2007	DESARROLLO AÑOS ANTERIORES	COSECHADA 2007	TOTAL SEMBRADA 31/12/2007	Ton. Ene-Dic-07	Ton/Ha Ene-Dic-07	DEL PRODUCTO	PRODUCT. $/Ton	ESTABLEC. $/Ha	SOSTENIM. $/Ha	A SEMBRAR o PLANT 2008	A COSECHAR 2008	TOTAL SEMBRADA 31/12/2008	ESPERADA Ton. Ene-Dic-08	ESPERADO Ton/Ha
NORTE	**970,0**	**113,0**	**10,0**	**50,0**	**30,0**	**910,0**	**1.033,0**	**8.025,00**						**73,0**	**1.023,0**	**1.106,00**	**10.079,00**	
Neiva		30,0				30,0	30,0	120,00	4,00	FRUTA	300.000	3.050.000	1.200.000	20,0	30,0	50,00	195,00	6,50
Aipe						0,0	0,0	0,00							0,0	0,00	0,00	
Algeciras	40	10,0	10,0			30,0	50,0	360,00	12,00	FRUTA	310.000	3.050.000	1.200.000	10,0	50,0	60,00	600,00	12,00
Baraya						0,0	0,0	0,00							0,0	0,00	0,00	
Campoalegre						0,0	0,0	0,00							0,0	0,00	0,00	
Colombia						0,0	0,0	0,00							0,0	0,00	0,00	
Hobo						0,0	0,0	0,00							0,0	0,00	0,00	
Iquira						0,0	0,0	0,00							0,0	0,00	0,00	
Palermo	80	3,0			10,0	70,0	83,0	525,00	7,50	FRUTA	220.000	3.050.000	1.200.000	3,0	73,0	86,00	584,00	8,00
Rivera						0,0	0,0	0,00							0,0	0,00	0,00	
Santa Maria						0,0	0,0	0,00							0,0	0,00	0,00	
Tello	850	70,0		50,0	20,0	780,0	870,0	7.020,00	9,00	FRUTA	280.000	3.050.000	1.200.000	40,0	870,0	910,00	8.700,00	10,00
Teruel						0,0	0,0	0,00							0,0	0,00	0,00	
Villavieja						0,0	0,0	0,00							0,0	0,00	0,00	
Yaguará						0,0	0,0	0,00							0,0	0,00	0,00	
OCCIDENT	**0,0**	**0,0**	**0,0**	**0,0**	**0,0**	**0,0**	**0,0**	**0,00**						**0,00**	**0,00**	**0,00**	**0,00**	
La Plata						0,0	0,0	0,00							0,0	0,00	0,00	
La Argentina						0,0	0,0	0,00							0,0	0,00	0,00	
Nátaga						0,0	0,0	0,00							0,0	0,00	0,00	
Paicol						0,0	0,0	0,00							0,0	0,00	0,00	
Tesalia						0,0	0,0	0,00							0,0	0,00	0,00	
CENTRO	**0,0**	**0,0**	**0,0**	**0,0**	**0,0**	**10,0**	**10,0**	**47,50**						**12,00**	**10,00**	**22,00**	**55,00**	
Garzón						0,0	0,0	0,00							0,0	0,00	0,00	
Agrado						0,0	0,0	0,00							0,0	0,00	0,00	
Altamira						0,0	0,0	0,00							0,0	0,00	0,00	
Gigante						5,0	5,0	27,50	5,50	FRUTA	400.000	3.050.000	1.200.000	10,0	5,0	15,00	30,00	6,00
Guadalupe						0,0	0,0	0,00							0,0	0,00	0,00	
Pital						5,0	5,0	20,00	4,00	FRUTA	400.000	3.050.000	1.200.000	2,0	5,0	7,00	25,00	5,00
Suaza						0,0	0,0	0,00							0,0	0,00	0,00	
Targui						0,0	0,0	0,00							0,0	0,00	0,00	
SUR	**0,0**	**10,0**	**0,0**	**0,0**	**0,0**	**30,0**	**40,0**	**270,00**						**0,0**	**30,0**	**40,00**	**0,00**	
Pitalito						0,0	0,0	0,00							0,0	0,00	0,00	
Acevedo						0,0	0,0	0,00							0,0	0,00	0,00	
Elias						0,0	0,0	0,00							0,0	0,00	0,00	
Isnos						0,0	0,0	0,00							0,0	0,00	0,00	
Oporapa						0,0	0,0	0,00							0,0	0,00	0,00	
Palestina						0,0	0,0	0,00							0,0	0,00	0,00	
Saladoblanco						0,0	0,0	0,00							0,0	0,00	0,00	
San Agustín						0,0	0,0	0,00							0,0	0,00	0,00	
Timaná		10,0				30,0	40,0	270,00	9,00	FRUTA	400.000	3.050.000	1.200.000		30,0	40,00	0,00	
TOTAL DPT	**970,0**	**123,0**	**10,0**	**50,0**	**30,0**	**950,0**	**1.083,0**	**8.342,50**	**8,78**	**FRUTA**	**282.373**	**3.050.000**	**1.200.000**	**85,0**	**1.063,0**	**1.168,00**	**10.134,00**	**9,53**

FUENTE: EVALUACIONES AGRÍCOLAS - SECRETARIA DE AGRICULTURA Y MINERIA
CADENA FRUTÍCOLA - PRODUCTORES

GOBERNACIÓN DEL HUILA
SECRETARÍA DE AGRICULTURA Y MINERÍA
Comportamiento Agropecuario Año 2007

EVALUACIÓN AGRICOLA DEFINITIVA PARA CULTIVOS PERMANENTES Y SEMIPERMANENTES AÑO 2007 Y PRONÓSTICO 2008

CULTIVO: CURUBA

MUNICIPIOS	EVALUACION DEFINITIVA PARA EL AÑO 2007													PRONÓSTICO AÑO 2008				
	AREA (Hás)							PRODUCC.	RENDI-MIENTO	ESTADO DEL	PRECIO PROMEDIO	COSTOS PEOMEDIO	COSTOS PROMEDIO	AREA (Häs)			PRODUCC.	RENDI-MIENTO
	TOTAL PLANTADA 31/12/2006	NUEVAS 2007	RENOVADAS 2007	PERDIDAS y/o ERRADICADAS 2007	DESARROLLO AÑOS ANTERIORES	COSECHADA 2007	TOTAL SEMBRADA 31/12/2007	Ton. Ene-Dic-07	Ton/Ha Ene-Dic-07	PRODUCTO	PRODUCT. $/Ton	ESTABLEC. $/Ha	SOSTENIM. $/Ha	A SEMBRAR o PLANT 2008	A COSECHAR 2008	TOTAL SEMBRADA 31/12/2008	ESPERADA Ton. Ene-Dic-08	ESPERADO Ton/Ha
NORTE	**21,0**	**4,0**	**0,0**	**5,0**	**0,0**	**16,0**	**20,0**	**131,50**						**3,0**	**18,0**	**23,00**	**176,00**	
Neiva						0,0	0,0	0,00							0,0	0,00	0,00	
Aipe						0,0	0,0	0,00							0,0	0,00	0,00	
Algeciras	7,0	2,0				7,0	9,0	59,50	8,50	FRUTA	900.000	3.950.000	2.750.000		7,0	9,00	70,00	10,00
Baraya	2,0	2,0				2,0	4,0	18,00	9,00	FRUTA	800.000	3.950.000	2.750.000	3,0	4,0	7,00	40,00	10,00
Campoalegre						0,0	0,0	0,00							0,0	0,00	0,00	
Colombia	10,0			5,0		5,0	5,0	40,00	8,00	FRUTA	820.000	3.950.000	2.750.000		5,0	5,00	50,00	10,00
Hobo						0,0	0,0	0,00							0,0	0,00	0,00	
Iquira						0,0	0,0	0,00							0,0	0,00	0,00	
Palermo						0,0	0,0	0,00							0,0	0,00	0,00	
Rivera						0,0	0,0	0,00							0,0	0,00	0,00	
Santa Maria						0,0	0,0	0,00							0,0	0,00	0,00	
Tello	2,0					2,0	2,0	14,00	7,00	FRUTA	800.000	3.950.000	2.750.000		2,0	2,00	16,00	8,00
Teruel						0,0	0,0	0,00							0,0	0,00	0,00	
Villavieja						0,0	0,0	0,00							0,0	0,00	0,00	
Yaguará						0,0	0,0	0,00							0,0	0,00	0,00	
OCCIDENT	**3,0**	**1,0**	**0,0**	**0,0**	**0,0**	**3,0**	**4,0**	**30,00**						**4,00**	**4,00**	**8,00**	**42,00**	
La Plata	3,0	1,0				3,0	4,0	30,00	10,00	FRUTA	840.000	3.950.000	2.750.000	4,0	4,0	8,00	42,00	10,50
La Argentina						0,0	0,0	0,00							0,0	0,00	0,00	
Nátaga						0,0	0,0	0,00							0,0	0,00	0,00	
Paicol						0,0	0,0	0,00							0,0	0,00	0,00	
Tesalia						0,0	0,0	0,00							0,0	0,00	0,00	
CENTRO	**4,0**	**6,0**	**2,0**	**0,0**	**0,0**	**6,0**	**10,0**	**46,00**						**6,00**	**10,00**	**16,00**	**84,00**	
Garzón						0,0	0,0	0,00							0,0	0,00	0,00	
Agrado						0,0	0,0	0,00							0,0	0,00	0,00	
Altamira						0,0	0,0	0,00							0,0	0,00	0,00	
Gigante		4,0				4,0	4,0	26,00	6,50	FRUTA	750.000	3.950.000	2.750.000	6,0	4,0	10,00	32,00	8,00
Guadalupe	2,0	2,0	2,0			0,0	4,0	0,00				3.950.000	2.750.000		4,0	4,00	32,00	8,00
Pital	2,0					2,0	2,0	20,00	10,00	FRUTA	750.000	3.950.000	2.750.000		2,0	2,00	20,00	10,00
Suaza						0,0	0,0	0,00							0,0	0,00	0,00	
Targui						0,0	0,0	0,00							0,0	0,00	0,00	
SUR	**14,0**	**3,0**	**4,0**	**0,0**	**0,0**	**10,0**	**17,0**	**75,00**						**0,0**	**17,0**	**17,00**	**136,00**	
Pitalito						0,0	0,0	0,00							0,0	0,00	0,00	
Acevedo						0,0	0,0	0,00							0,0	0,00	0,00	
Elias						0,0	0,0	0,00							0,0	0,00	0,00	
Isnos						0,0	0,0	0,00							0,0	0,00	0,00	
Oporapa						0,0	0,0	0,00							0,0	0,00	0,00	
Palestina						0,0	0,0	0,00							0,0	0,00	0,00	
Saladoblanco						0,0	0,0	0,00							0,0	0,00	0,00	
San Agustín	14,0	3,0	4,0			10,0	17,0	75,00	7,50	FRUTA	750.000	3.950.000	2.750.000		17,0	17,00	136,00	8,00
Timaná						0,0	0,0	0,00							0,0	0,00	0,00	
TOTAL DPT	**42,0**	**14,0**	**6,0**	**5,0**	**0,0**	**35,0**	**51,0**	**282,50**	**8,07**	**FRUTA**	**806.726**	**3.950.000**	**2.750.000**	**13,0**	**49,0**	**64,00**	**438,00**	**8,94**

FUENTE: EVALUACIONES AGRÍCOLAS - SECRETARIA DE AGRICULTURA Y MINERIA
CADENA FRUTÍCOLA - PRODUCTORES

GOBERNACIÓN DEL HUILA
SECRETARÍA DE AGRICULTURA Y MINERÍA
Comportamiento Agropecuario Año 2007

EVALUACIÓN AGRICOLA DEFINITIVA PARA CULTIVOS PERMANENTES Y SEMIPERMANENTES AÑO 2007 Y PRONÓSTICO 2008

CULTIVO : CITRICOS

MUNICIPIOS	EVALUACION DEFINITIVA PARA EL AÑO 2007													PRONÓSTICO AÑO 2008				
	AREA (Hás)							PRODUCC.	RENDI-MIENTO	ESTADO DEL	PRECIO PROMEDIO	COSTOS PEOMEDIO	COSTOS PROMEDIO	AREA (Häs)			PRODUCC.	RENDI-MIENTO
	TOTAL PLANTADA 31/12/2006	NUEVAS 2007	RENOVADAS 2007	PERDIDAS y/o ERRADICADAS 2007	DESARROLLO AÑOS ANTERIORES	COSECHADA 2007	TOTAL SEMBRADA 31/12/2007	Ton. Ene-Dic-07	Ton/Ha Ene-Dic-07	PRODUCTO	PRODUCT. $/Ton	ESTABLEC. $/Ha	SOSTENIM. $/Ha	A SEMBRAR o PLANT 2008	A COSECHAR 2008	TOTAL SEMBRADA 31/12/2008	ESPERADA Ton. Ene-Dic-08	ESPERADO Ton/Ha
NORTE	**373,0**	**16,0**	**0,0**	**2,0**	**8,0**	**363,0**	**387,0**	**3.309,00**						**20,0**	**363,0**	**407,00**	**3.365,00**	
Neiva	80,0					80,0	80,0	800,00	10,00	FRUTA	550.000	4.250.000	2.730.000	3,0	80,0	83,00	800,00	10,00
Aipe	48,0	2,0			5,0	43,0	50,0	516,00	12,00	FRUTA	680.000	4.250.000	2.730.000	5,0	43,0	55,00	559,00	13,00
Algeciras	19,0	2,0			1,0	18,0	21,0	162,00	9,00	FRUTA	600.000	4.250.000	2.730.000	2,0	18,0	23,00	171,00	9,50
Baraya	17,0	4,0				17,0	21,0	204,00	12,00	FRUTA	550.000	4.250.000	2.730.000	10,0	17,0	31,00	153,00	9,00
Campoalegre	39,0					39,0	39,0	312,00	8,00	FRUTA	600.000	4.250.000	2.730.000		39,0	39,00	312,00	8,00
Colombia	17,0					17,0	17,0	170,00	10,00	FRUTA	600.000	4.250.000	2.730.000		17,0	17,00	170,00	10,00
Hobo						0,0	0,0	0,00							0,0	0,00	0,00	
Iquira						0,0	0,0	0,00							0,0	0,00	0,00	
Palermo	9,0					9,0	9,0	63,00	7,00	FRUTA	550.000	4.250.000	2.730.000		9,0	9,00	72,00	8,00
Rivera	40,0	8,0				40,0	48,0	320,00	8,00	FRUTA	460.000	4.250.000	2.730.000		40,0	48,00	320,00	8,00
Santa Maria	8,0				2,0	6,0	8,0	42,00	7,00	FRUTA	600.000	4.250.000	2.730.000		6,0	8,00	48,00	8,00
Tello	42,0			2,0		40,0	40,0	280,00	7,00	FRUTA	450.000	4.250.000	2.730.000		40,0	40,00	320,00	8,00
Teruel						0,0	0,0	0,00							0,0	0,00	0,00	
Villavieja	46,0					46,0	46,0	368,00	8,00	FRUTA	600.000	4.250.000	2.730.000		46,0	46,00	368,00	8,00
Yaguará	8,0					8,0	8,0	72,00	9,00	FRUTA	550.000	4.250.000	2.730.000		8,0	8,00	72,00	9,00
OCCIDENT	**64,0**	**3,5**	**0,0**	**7,5**	**1,0**	**55,5**	**60,0**	**410,00**						**4,50**	**55,50**	**64,50**	**411,50**	
La Plata	25,0	2,5		0,5		24,5	27,0	196,00	8,00	FRUTA	700.000	4.250.000	2.730.000	4,0	24,5	31,00	196,00	8,00
La Argentina						0,0	0,0	0,00							0,0	0,00	0,00	
Nátaga	4,0	1,0			1,0	3,0	5,0	18,00	6,00	FRUTA	300.000	4.250.000	2.730.000	0,5	3,0	5,50	19,50	6,50
Paicol	30,0			5,0		25,0	25,0	175,00	7,00	FRUTA	650.000	4.250.000	2.730.000		25,0	25,00	175,00	7,00
Tesalia	5,0			2,0		3,0	3,0	21,00	7,00	FRUTA	550.000	4.250.000	2.730.000		3,0	3,00	21,00	7,00
CENTRO	**507,0**	**9,0**	**0,0**	**10,0**	**21,0**	**476,0**	**506,0**	**4.434,00**						**22,00**	**479,00**	**528,00**	**4.692,00**	
Garzón	157,0	5,0			3,0	154,0	162,0	1.386,00	9,00	FRUTA	580.000	4.250.000	2.730.000	5,0	157,0	167,00	1.570,00	10,00
Agrado	15,0				1,0	14,0	15,0	168,00	12,00	FRUTA	420.000	4.250.000	2.730.000		14,0	15,00	210,00	15,00
Altamira	20,0					20,0	20,0	110,00	5,50	FRUTA	650.000	4.250.000	2.730.000		20,0	20,00	120,00	6,00
Gigante	144,0			3,0	13,0	128,0	141,0	1.280,00	10,00	FRUTA	500.000	4.250.000	2.730.000	10,0	128,0	151,00	1.280,00	10,00
Guadalupe	45,0	2,0		1,0		44,0	46,0	330,00	7,50	FRUTA	400.000	4.250.000	2.730.000	1,0	44,0	47,00	352,00	8,00
Pital	32,0				1,0	31,0	32,0	310,00	10,00	FRUTA	450.000	4.250.000	2.730.000	1,0	31,0	33,00	310,00	10,00
Suaza	64,0	2,0		6,0	2,0	56,0	60,0	560,00	10,00	FRUTA	500.000	4.250.000	2.730.000	5,0	56,0	65,00	560,00	10,00
Targui	30,0				1,0	29,0	30,0	290,00	10,00	FRUTA	480.000	4.250.000	2.730.000		29,0	30,00	290,00	10,00
SUR	**99,0**	**0,0**	**0,0**	**0,0**	**2,0**	**97,0**	**99,0**	**841,00**						**19,0**	**99,0**	**118,00**	**896,00**	
Pitalito	42,0					42,0	42,0	420,00	10,00	FRUTA	250.000	4.250.000	2.730.000	4,0	42,0	46,00	420,00	10,00
Acevedo						0,0	0,0	0,00							0,0	0,00	0,00	
Elias	9,0				2,0	7,0	9,0	52,50	7,50	FRUTA	420.000	4.250.000	2.730.000	15,0	9,0	24,00	72,00	8,00
Isnos	25,0					25,0	25,0	187,50	7,50	FRUTA	450.000	4.250.000	2.730.000		25,0	25,00	200,00	8,00
Oporapa						0,0	0,0	0,00							0,0	0,00	0,00	
Palestina						0,0	0,0	0,00							0,0	0,00	0,00	
Saladoblanco						0,0	0,0	0,00							0,0	0,00	0,00	
San Agustín	1,0					1,0	1,0	5,00	5,00	FRUTA	250.000	4.250.000	2.730.000		1,0	1,00	6,00	6,00
Timaná	22,0					22,0	22,0	176,00	8,00	FRUTA	250.000	4.250.000	2.730.000		22,0	22,00	198,00	9,00
TOTAL DPT	**1.043,0**	**28,5**	**0,0**	**19,5**	**32,0**	**991,5**	**1.052,0**	**8.994,00**	**9,07**	**FRUTA**	**520.808**	**4.250.000**	**2.730.000**	**65,5**	**996,5**	**1.117,50**	**9.364,50**	**9,40**

FUENTE: EVALUACIONES AGRÍCOLAS - SECRETARIA DE AGRICULTURA Y MINERIA
CADENA FRUTÍCOLA - PRODUCTORES

GOBERNACIÓN DEL HUILA
SECRETARÍA DE AGRICULTURA Y MINERÍA
Comportamiento Agropecuario Año 2007

EVALUACIÓN AGRICOLA DEFINITIVA PARA CULTIVOS PERMANENTES Y SEMIPERMANENTES AÑO 2007 Y PRONÓSTICO 2008

CULTIVO : CHOLUPA

MUNICIPIOS	EVALUACION DEFINITIVA PARA EL AÑO 2007													PRONÓSTICO AÑO 2008				
	AREA (Hás)							PRODUCC.	RENDI-MIENTO	ESTADO	PRECIO PROMEDIO	COSTOS PEOMEDIO	COSTOS PROMEDIO	AREA (Häs)			PRODUCC.	RENDI-MIENTO
	TOTAL PLANTADA 31/12/2006	NUEVAS 2007	RENOVADAS 2007	PERDIDAS y/o ERRADICADAS 2007	DESARROLLO AÑOS ANTERIORES	COSECHADA 2007	TOTAL SEMBRADA 31/12/2007	Ton. Ene-Dic-07	Ton/Ha Ene-Dic-07	DEL PRODUCTO	PRODUCT. $/Ton	ESTABLEC. $/Ha	SOSTENIM. $/Ha	A SEMBRAR o PLANT 2008	A COSECHAR 2008	TOTAL SEMBRADA 31/12/2008	ESPERADA Ton. Ene-Dic-08	ESPERADO Ton/Ha
NORTE	**132,5**	**23,0**	**5,0**	**24,0**	**0,0**	**103,5**	**131,5**	**1.182,75**						**24,0**	**122,0**	**155,50**	**1.411,00**	
Neiva	16,5	4,0		1,0		15,5	19,5	186,00	12,00	FRUTA	800.000	8.290.000	4.630.000	3,0	15,5	22,50	186,00	12,00
Aipe						0,0	0,0	0,00							0,0	0,00	0,00	
Algeciras	12,0	3,0		4,0		8,0	11,0	80,00	10,00	FRUTA	800.000	8.290.000	4.630.000		8,0	11,00	80,00	10,00
Baraya	6,0	1,0				6,0	7,0	66,00	11,00	FRUTA	780.000	8.290.000	4.630.000	2,0	7,0	9,00	77,00	11,00
Campoalegre	5,0					5,0	5,0	42,50	8,50	FRUTA	800.000	8.290.000	4.630.000		5,0	5,00	45,00	9,00
Colombia	7,5	3,0				7,5	10,5	78,75	10,50	FRUTA	800.000	8.290.000	4.630.000	2,0	10,0	12,50	110,00	11,00
Hobo						0,0	0,0	0,00							0,0	0,00	0,00	
Iquira	2,0	2,0				2,0	4,0	23,50	11,75	FRUTA	800.000	8.290.000	4.630.000	1,0	2,0	5,00	24,00	12,00
Palermo	12,0			9,0		3,0	3,0	30,00	10,00	FRUTA	1.000.000	8.290.000	4.630.000	6,0	3,0	9,00	36,00	12,00
Rivera	65,0	10,0	5,0	10,0		50,0	65,0	600,00	12,00	FRUTA	650.000	8.290.000	4.630.000	10,0	65,0	75,00	780,00	12,00
Santa Maria	3,0					3,0	3,0	36,00	12,00	FRUTA	800.000	8.290.000	4.630.000		3,0	3,00	36,00	12,00
Tello	1,5					1,5	1,5	18,00	12,00	FRUTA	780.000	8.290.000	4.630.000		1,5	1,50	15,00	10,00
Teruel	2,0					2,0	2,0	22,00	11,00	FRUTA	800.000	8.290.000	4.630.000		2,0	2,00	22,00	11,00
Villavieja						0,0	0,0	0,00							0,0	0,00	0,00	
Yaguará						0,0	0,0	0,00							0,0	0,00	0,00	
OCCIDENT	**2,5**	**23,0**	**0,0**	**0,5**	**0,0**	**2,0**	**25,0**	**20,00**						**0,00**	**25,00**	**25,00**	**181,00**	
La Plata		23,0				0,0	23,0	0,00				8.290.000	4.630.000		23,0	23,00	161,00	7,00
La Argentina	2,0					2,0	2,0	20,00	10,00	FRUTA	1.000.000	8.290.000	4.630.000		2,0	2,00	20,00	10,00
Nátaga						0,0	0,0	0,00							0,0	0,00	0,00	
Paicol	0,5			0,5		0,0	0,0	0,00							0,0	0,00	0,00	
Tesalia						0,0	0,0	0,00							0,0	0,00	0,00	
CENTRO	**15,0**	**0,0**	**0,0**	**0,0**	**5,0**	**10,0**	**15,0**	**120,00**						**5,00**	**10,00**	**20,00**	**110,00**	
Garzón						0,0	0,0	0,00							0,0	0,00	0,00	
Agrado						0,0	0,0	0,00							0,0	0,00	0,00	
Altamira						0,0	0,0	0,00							0,0	0,00	0,00	
Gigante	15,0				5,0	10,0	15,0	120,00	12,00	FRUTA	850.000	8.290.000	4.630.000	5,0	10,0	20,00	110,00	11,00
Guadalupe						0,0	0,0	0,00							0,0	0,00	0,00	
Pital						0,0	0,0	0,00							0,0	0,00	0,00	
Suaza						0,0	0,0	0,00							0,0	0,00	0,00	
Targui						0,0	0,0	0,00							0,0	0,00	0,00	
SUR	**0,0**	**0,0**	**0,0**	**0,0**	**0,0**	**0,0**	**0,0**	**0,00**						**0,0**	**0,0**	**0,00**	**0,00**	
Pitalito						0,0	0,0	0,00							0,0	0,00	0,00	
Acevedo						0,0	0,0	0,00							0,0	0,00	0,00	
Elias						0,0	0,0	0,00							0,0	0,00	0,00	
Isnos						0,0	0,0	0,00							0,0	0,00	0,00	
Oporapa						0,0	0,0	0,00							0,0	0,00	0,00	
Palestina						0,0	0,0	0,00							0,0	0,00	0,00	
Saladoblanco						0,0	0,0	0,00							0,0	0,00	0,00	
San Agustín						0,0	0,0	0,00							0,0	0,00	0,00	
Timaná						0,0	0,0	0,00							0,0	0,00	0,00	
TOTAL DPT	**150,0**	**46,0**	**5,0**	**24,5**	**5,0**	**115,5**	**171,5**	**1.322,75**	**11,45**	**FRUTA**	**742.786**	**8.290.000**	**4.630.000**	**29,0**	**157,0**	**200,50**	**1.702,00**	**10,84**

FUENTE: EVALUACIONES AGRÍCOLAS - SECRETARIA DE AGRICULTURA Y MINERIA
CADENA FRUTÍCOLA - PRODUCTORES

GOBERNACIÓN DEL HUILA
SECRETARÍA DE AGRICULTURA Y MINERÍA
Comportamiento Agropecuario Año 2007

EVALUACIÓN AGRICOLA DEFINITIVA PARA CULTIVOS PERMANENTES Y SEMIPERMANENTES AÑO 2007 Y PRONÓSTICO 2008

CULTIVO : GUANABANA

MUNICIPIOS	EVALUACION DEFINITIVA PARA EL AÑO 2007													PRONÓSTICO AÑO 2008				
	AREA (Hás)							PRODUCC.	RENDI-MIENTO	ESTADO	PRECIO PROMEDIO	COSTOS PEOMEDIO	COSTOS PROMEDIO	AREA (Häs)			PRODUCC.	RENDI-MIENTO
	TOTAL PLANTADA 31/12/2006	NUEVAS 2007	RENOVADAS 2007	PERDIDAS y/o ERRADICADAS 2007	DESARROLLO AÑOS ANTERIORES	COSECHADA 2007	TOTAL SEMBRADA 31/12/2007	Ton. Ene-Dic-07	Ton/Ha Ene-Dic-07	DEL PRODUCTO	PRODUCT. $/Ton	ESTABLEC. $/Ha	SOSTENIM. $/Ha	A SEMBRAR o PLANT 2008	A COSECHAR 2008	TOTAL SEMBRADA 31/12/2008	ESPERADA Ton. Ene-Dic-08	ESPERADO Ton/Ha
NORTE	**88,0**	**13,0**	**0,0**	**1,0**	**3,0**	**84,0**	**100,0**	**671,20**	**7,99**					**3,0**	**84,0**	**103,00**	**665,00**	
Neiva	9,0					9,0	9,0	67,50	7,50	FRUTA	1.400.000	4.400.000	3.037.000	1,0	9,0	10,00	72,00	8,00
Aipe						0,0	0,0	0,00							0,0	0,00	0,00	
Algeciras	7,0	12,0			1,0	6,0	19,0	44,70	7,45	FRUTA	1.450.000	4.400.000	3.037.000	2,0	6,0	21,00	45,00	7,50
Baraya						0,0	0,0	0,00							0,0	0,00	0,00	
Campoalegre	40,0					40,0	40,0	320,00	8,00	FRUTA	1.450.000	4.400.000	3.037.000		40,0	40,00	320,00	8,00
Colombia						0,0	0,0	0,00							0,0	0,00	0,00	
Hobo						0,0	0,0	0,00							0,0	0,00	0,00	
Iquira						0,0	0,0	0,00							0,0	0,00	0,00	
Palermo	9,0				2,0	7,0	9,0	52,50	7,50	FRUTA	1.450.000	4.400.000	3.037.000		7,0	9,00	52,50	7,50
Rivera	1,0					1,0	1,0	7,50	7,50	FRUTA	1.000.000	4.400.000	3.037.000		1,0	1,00	7,50	7,50
Santa Maria						0,0	0,0	0,00							0,0	0,00	0,00	
Tello	2,0			1,0		1,0	1,0	9,00	9,00	FRUTA	1.350.000	4.400.000	3.037.000		1,0	1,00	8,00	8,00
Teruel						0,0	0,0	0,00							0,0	0,00	0,00	
Villavieja						0,0	0,0	0,00							0,0	0,00	0,00	
Yaguará	20,0	1,0				20,0	21,0	170,00	8,50	FRUTA	1.400.000	4.400.000	3.037.000		20,0	21,00	160,00	8,00
OCCIDENT	**4,0**	**0,0**	**0,0**	**0,5**	**0,0**	**3,5**	**3,5**	**28,00**	**8,00**					**0,00**	**3,50**	**3,50**	**31,50**	
La Plata	4,0			0,5		3,5	3,5	28,00	8,00	FRUTA	1.600.000	4.400.000	3.037.000		3,5	3,50	31,50	9,00
La Argentina						0,0	0,0	0,00							0,0	0,00	0,00	
Nátaga						0,0	0,0	0,00							0,0	0,00	0,00	
Paicol						0,0	0,0	0,00							0,0	0,00	0,00	
Tesalia						0,0	0,0	0,00							0,0	0,00	0,00	
CENTRO	**12,0**	**5,0**	**0,5**	**2,0**	**0,0**	**9,5**	**15,0**	**46,40**	**4,88**					**4,00**	**11,50**	**19,00**	**74,75**	
Garzón						0,0	0,0	0,00							0,0	0,00	0,00	
Agrado *	2,0					2,0	2,0	0,40	0,20	FRUTA	1.500.000	4.400.000	3.037.000		2,0	2,00	8,00	4,00
Altamira	1,0		0,5			0,5	1,0	2,00	4,00	FRUTA	1.500.000	4.400.000	3.037.000		0,5	1,00	3,25	6,50
Gigante		2,0				0,0	2,0	0,00				4.400.000		1,0	2,0	3,00	14,00	7,00
Guadalupe	4,0			2,0		2,0	2,0	9,00	4,50	FRUTA	1.400.000	4.400.000	3.037.000		2,0	2,00	12,00	6,00
Pital	2,0					2,0	2,0	14,00	7,00	FRUTA	1.500.000	4.400.000	3.037.000		2,0	2,00	15,00	7,50
Suaza	3,0	3,0				3,0	6,0	21,00	7,00	FRUTA	1.400.000	4.400.000	3.037.000	3,0	3,0	9,00	22,50	7,50
Targui						0,0	0,0	0,00							0,0	0,00	0,00	
SUR	**0,0**	**0,0**	**0,0**	**0,0**	**0,0**	**0,0**	**0,0**	**0,00**						**0,0**	**0,0**	**0,00**	**0,00**	
Pitalito						0,0	0,0	0,00							0,0	0,00	0,00	
Acevedo						0,0	0,0	0,00							0,0	0,00	0,00	
Elias						0,0	0,0	0,00							0,0	0,00	0,00	
Isnos						0,0	0,0	0,00							0,0	0,00	0,00	
Oporapa						0,0	0,0	0,00							0,0	0,00	0,00	
Palestina						0,0	0,0	0,00							0,0	0,00	0,00	
Saladoblanco						0,0	0,0	0,00							0,0	0,00	0,00	
San Agustín						0,0	0,0	0,00							0,0	0,00	0,00	
Timaná						0,0	0,0	0,00							0,0	0,00	0,00	
TOTAL DPT	**104,0**	**18,0**	**0,5**	**3,5**	**3,0**	**97,0**	**118,5**	**745,60**	**7,69**	**FRUTA**	**1.433.061**	**4.400.000**	**3.037.000**	**7,0**	**99,0**	**125,50**	**771,25**	**7,790**

FUENTE: EVALUACIONES AGRÍCOLAS - SECRETARIA DE AGRICULTURA Y MINERIA
CADENA FRUTÍCOLA - PRODUCTORES

GOBERNACIÓN DEL HUILA
SECRETARÍA DE AGRICULTURA Y MINERÍA
Comportamiento Agropecuario Año 2007

EVALUACIÓN AGRICOLA DEFINITIVA PARA CULTIVOS PERMANENTES Y SEMIPERMANENTES AÑO 2007 Y PRONÓSTICO 2008

CULTIVO : GUAYABA COMÚN

MUNICIPIOS	EVALUACION DEFINITIVA PARA EL AÑO 2007													PRONÓSTICO AÑO 2008				
	AREA (Hás)							PRODUCC.	RENDI-MIENTO	ESTADO	PRECIO PROMEDIO	COSTOS PEOMEDIO	COSTOS PROMEDIO	AREA (Häs)			PRODUCC.	RENDI-MIENTO
	TOTAL PLANTADA 31/12/2006	NUEVAS 2007	RENOVADAS 2007	PERDIDAS y/o ERRADICADAS 2007	DESARROLLO AÑOS ANTERIORES	COSECHADA 2007	TOTAL SEMBRADA 31/12/2007	Ton. Ene-Dic-07	Ton/Ha Ene-Dic-07	DEL PRODUCTO	PRODUCT. $/Ton	ESTABLEC. $/Ha	SOSTENIM. $/Ha	A SEMBRAR o PLANT 2008	A COSECHAR 2008	TOTAL SEMBRADA 31/12/2008	ESPERADA Ton. Ene-Dic-08	ESPERADO Ton/Ha
NORTE	**0,0**	**0,0**	**0,0**	**0,0**	**0,0**	**0,0**	**0,0**	**0,00**						**0,0**	**0,0**	**0,00**	**0,00**	
Neiva						0,0	0,0	0,00							0,0	0,00	0,00	
Aipe						0,0	0,0	0,00							0,0	0,00	0,00	
Algeciras						0,0	0,0	0,00							0,0	0,00	0,00	
Baraya						0,0	0,0	0,00							0,0	0,00	0,00	
Campoalegre						0,0	0,0	0,00							0,0	0,00	0,00	
Colombia						0,0	0,0	0,00							0,0	0,00	0,00	
Hobo						0,0	0,0	0,00							0,0	0,00	0,00	
Iquira						0,0	0,0	0,00							0,0	0,00	0,00	
Palermo						0,0	0,0	0,00							0,0	0,00	0,00	
Rivera						0,0	0,0	0,00							0,0	0,00	0,00	
Santa Maria						0,0	0,0	0,00							0,0	0,00	0,00	
Tello						0,0	0,0	0,00							0,0	0,00	0,00	
Teruel						0,0	0,0	0,00							0,0	0,00	0,00	
Villavieja						0,0	0,0	0,00							0,0	0,00	0,00	
Yaguará						0,0	0,0	0,00							0,0	0,00	0,00	
OCCIDENT	**0,0**	**0,0**	**0,0**	**0,0**	**0,0**	**0,0**	**0,0**	**0,00**						**0,00**	**0,00**	**0,00**	**0,00**	
La Plata						0,0	0,0	0,00							0,0	0,00	0,00	
La Argentina						0,0	0,0	0,00							0,0	0,00	0,00	
Nátaga						0,0	0,0	0,00							0,0	0,00	0,00	
Paicol						0,0	0,0	0,00							0,0	0,00	0,00	
Tesalia						0,0	0,0	0,00							0,0	0,00	0,00	
CENTRO	**0,0**	**0,0**	**0,0**	**0,0**	**0,0**	**5,0**	**5,0**	**25,00**						**0,00**	**5,00**	**5,00**	**25,00**	
Garzón						0,0	0,0	0,00							0,0	0,00	0,00	
Agrado						0,0	0,0	0,00							0,0	0,00	0,00	
Altamira						0,0	0,0	0,00							0,0	0,00	0,00	
Gigante						0,0	0,0	0,00							0,0	0,00	0,00	
Guadalupe						0,0	0,0	0,00							0,0	0,00	0,00	
Pital						5,0	5,0	25,00	5,00	FRUTA	430.000	1.650.000	562.000		5,0	5,00	25,00	5,00
Suaza						0,0	0,0	0,00							0,0	0,00	0,00	
Targui						0,0	0,0	0,00							0,0	0,00	0,00	
SUR	**116,0**	**0,0**	**0,0**	**0,0**	**0,0**	**116,0**	**116,0**	**684,15**						**0,0**	**116,0**	**116,00**	**687,50**	
Pitalito	85,0					85,0	85,0	510,00	6,00	FRUTA	350.000	1.650.000	562.000		85,0	85,00	510,00	6,00
Acevedo	4,0					4,0	4,0	18,80	4,70	FRUTA	450.000	1.650.000	562.000		4,0	4,00	24,00	6,00
Elias	0,0					0,0	0,0	0,00		FRUTA					0,0	0,00	0,00	
Isnos	13,0					13,0	13,0	78,00	6,00	FRUTA	500.000	1.650.000	562.000		13,0	13,00	71,50	5,50
Oporapa	0,0					0,0	0,0	0,00		FRUTA					0,0	0,00	0,00	
Palestina	4,5					4,5	4,5	27,00	6,00	FRUTA	480.000	1.650.000	562.000		4,5	4,50	27,00	6,00
Saladoblanco	0,0					0,0	0,0	0,00		FRUTA					0,0	0,00	0,00	
San Agustín	5,5					5,5	5,5	29,15	5,30	FRUTA	450.000	1.650.000	562.000		5,5	5,50	33,00	6,00
Timaná	4,0					4,0	4,0	21,20	5,30	FRUTA	430.000	1.650.000	562.000		4,0	4,00	22,00	5,50
TOTAL DPT	**116,0**	**0,0**	**0,0**	**0,0**	**0,0**	**121,0**	**121,0**	**709,15**	**5,86**	**FRUTA**	**383.422**	**1.650.000**	**562.000**	**0,0**	**121,0**	**121,00**	**712,50**	**5,89**

FUENTE: EVALUACIONES AGRÍCOLAS - SECRETARIA DE AGRICULTURA Y MINERIA
CADENA FRUTÍCOLA - PRODUCTORES

GOBERNACIÓN DEL HUILA
SECRETARÍA DE AGRICULTURA Y MINERÍA
Comportamiento Agropecuario Año 2007

EVALUACIÓN AGRICOLA DEFINITIVA PARA CULTIVOS PERMANENTES Y SEMIPERMANENTES AÑO 2007 Y PRONÓSTICO 2008

CULTIVO : GUAYABA PERA

MUNICIPIOS	EVALUACION DEFINITIVA PARA EL AÑO 2007													PRONÓSTICO AÑO 2008				
	AREA (Hás)							PRODUCC.	RENDI-	ESTADO	PRECIO	COSTOS	COSTOS	AREA (Häs)			PRODUCC.	RENDI-
	TOTAL PLANTADA 31/12/2006	NUEVAS 2007	RENOVADAS 2007	PERDIDAS y/o ERRADICADAS 2007	DESARROLLO AÑOS ANTERIORES	COSECHADA 2007	TOTAL SEMBRADA 31/12/2007	Ton. Ene-Dic-07	MIENTO Ton/Ha Ene-Dic-07	DEL PRODUCTO	PROMEDIO PRODUCT. $/Ton	PEOMEDIO ESTABLEC. $/Ha	PROMEDIO SOSTENIM. $/Ha	A SEMBRAR o PLANT 2008	A COSECHAR 2008	TOTAL SEMBRADA 31/12/2008	ESPERADA Ton. Ene-Dic-08	MIENTO ESPERADO Ton/Ha
NORTE	**9,0**	**23,0**	**0,0**	**0,0**	**0,0**	**9,0**	**32,0**	**63,75**	**7,08**					**10,0**	**9,0**	**42,00**	**64,50**	
Neiva						0,0	0,0	0,00							0,0	0,00	0,00	
Aipe		5,0				0,0	5,0	0,00							0,0	5,00	0,00	
Algeciras	3,0	10,0				3,0	13,0	21,75	7,25	FRUTA	1.300.000	S.I	S.I	5,0	3,0	18,00	22,50	7,50
Baraya						0,0	0,0	0,00							0,0	0,00	0,00	
Campoalegre						0,0	0,0	0,00							0,0	0,00	0,00	
Colombia						0,0	0,0	0,00							0,0	0,00	0,00	
Hobo						0,0	0,0	0,00							0,0	0,00	0,00	
Iquira						0,0	0,0	0,00							0,0	0,00	0,00	
Palermo						0,0	0,0	0,00							0,0	0,00	0,00	
Rivera	6,0	8,0				6,0	14,0	42,00	7,00	FRUTA	1.000.000	S.I	S.I	5,0	6,0	19,00	42,00	7,00
Santa Maria						0,0	0,0	0,00							0,0	0,00	0,00	
Tello						0,0	0,0	0,00							0,0	0,00	0,00	
Teruel						0,0	0,0	0,00							0,0	0,00	0,00	
Villavieja						0,0	0,0	0,00							0,0	0,00	0,00	
Yaguará						0,0	0,0	0,00							0,0	0,00	0,00	
OCCIDENT	**0,0**	**0,0**	**0,0**	**0,0**	**0,0**	**0,0**	**0,0**	**0,00**						**0,00**	**0,00**	**0,00**	**0,00**	
La Plata						0,0	0,0	0,00							0,0	0,00	0,00	
La Argentina						0,0	0,0	0,00							0,0	0,00	0,00	
Nátaga						0,0	0,0	0,00							0,0	0,00	0,00	
Paicol						0,0	0,0	0,00							0,0	0,00	0,00	
Tesalia						0,0	0,0	0,00							0,0	0,00	0,00	
CENTRO	**2,0**	**0,0**	**0,0**	**0,0**	**0,0**	**2,0**	**2,0**	**10,00**	**5,00**					**2,00**	**2,00**	**4,00**	**11,00**	
Garzón						0,0	0,0	0,00							0,0	0,00	0,00	
Agrado						0,0	0,0	0,00							0,0	0,00	0,00	
Altamira						0,0	0,0	0,00							0,0	0,00	0,00	
Gigante	2,0					2,0	2,0	10,00	5,00	FRUTA	1.000.000	S.I	S.I	2,0	2,0	4,00	11,00	5,50
Guadalupe						0,0	0,0	0,00							0,0	0,00	0,00	
Pital						0,0	0,0	0,00							0,0	0,00	0,00	
Suaza						0,0	0,0	0,00							0,0	0,00	0,00	
Tarqui						0,0	0,0	0,00							0,0	0,00	0,00	
SUR	**0,0**	**0,0**	**0,0**	**0,0**	**0,0**	**0,0**	**0,0**	**0,00**						**0,0**	**0,0**	**0,00**	**0,00**	
Pitalito						0,0	0,0	0,00							0,0	0,00	0,00	
Acevedo						0,0	0,0	0,00							0,0	0,00	0,00	
Elias						0,0	0,0	0,00							0,0	0,00	0,00	
Isnos						0,0	0,0	0,00							0,0	0,00	0,00	
Oporapa						0,0	0,0	0,00							0,0	0,00	0,00	
Palestina						0,0	0,0	0,00							0,0	0,00	0,00	
Saladoblanco						0,0	0,0	0,00							0,0	0,00	0,00	
San Agustín						0,0	0,0	0,00							0,0	0,00	0,00	
Timaná						0,0	0,0	0,00							0,0	0,00	0,00	
TOTAL DPT	**11,0**	**23,0**	**0,0**	**0,0**	**0,0**	**11,0**	**34,0**	**73,75**	**6,70**	**FRUTA**	**1.088.475**	**S.I**	**S.I**	**12,0**	**11,0**	**46,00**	**75,50**	**6,86**

FUENTE: EVALUACIONES AGRÍCOLAS - SECRETARIA DE AGRICULTURA Y MINERIA
CADENA FRUTÍCOLA - PRODUCTORES

Nota: En el municipio de Algeciras 100% pera roja sensación

S.I: Sin Informaciòn

Huila Unido, para Construir Futuro

GOBERNACIÓN DEL HUILA
SECRETARÍA DE AGRICULTURA Y MINERÍA
Comportamiento Agropecuario Año 2007

EVALUACIÓN AGRICOLA DEFINITIVA PARA CULTIVOS PERMANENTES Y SEMIPERMANENTES AÑO 2007 Y PRONÓSTICO 2008

CULTIVO : GRANADILLA

MUNICIPIOS	EVALUACION DEFINITIVA PARA EL AÑO 2007													PRONÓSTICO AÑO 2008				
	AREA (Hás)							PRODUCC.	RENDI-MIENTO	ESTADO	PRECIO PROMEDIO	COSTOS PEOMEDIO	COSTOS PROMEDIO	AREA (Häs)			PRODUCC.	RENDI-MIENTO
	TOTAL PLANTADA 31/12/2006	NUEVAS 2007	RENOVADAS 2007	PERDIDAS y/o ERRADICADAS 2007	DESARROLLO AÑOS ANTERIORES	COSECHADA 2007	TOTAL SEMBRADA 31/12/2007	Ton. Ene-Dic-07	Ton/Ha Ene-Dic-07	DEL PRODUCTO	PRODUCT. $/Ton	ESTABLEC. $/Ha	SOSTENIM. $/Ha	A SEMBRAR o PLANT 2008	A COSECHAR 2008	TOTAL SEMBRADA 31/12/2008	ESPERADA Ton. Ene-Dic-08	ESPERADO Ton/Ha
NORTE	**202,0**	**68,0**	**13,0**	**16,0**	**22,0**	**151,0**	**254,0**	**1.495,50**	**9,90**					**58,0**	**186,0**	**312,00**	**1.849,00**	
Neiva	5,0	3,0				5,0	8,0	40,00	8,00	FRUTA	1.300.000	11.290.000	6.562.000	3,0	8,0	11,00	64,00	8,00
Aipe	2,0	1,0				2,0	3,0	17,00	8,50	FRUTA	1.400.000	11.290.000	6.562.000	1,0	2,0	4,00	17,00	8,50
Algeciras	66,0	10,0	10,0	10,0	10,0	36,0	66,0	414,00	11,50	FRUTA	1.250.000	11.290.000	6.562.000	10,0	36,0	76,00	396,00	11,00
Baraya	10,0	10,0			2,0	8,0	20,0	80,00	10,00	FRUTA	1.350.000	11.290.000	6.562.000	15,0	8,0	35,00	80,00	10,00
Campoalegre	30,0	4,0				30,0	34,0	270,00	9,00	FRUTA	1.400.000	11.290.000	6.562.000		34,0	34,00	306,00	9,00
Colombia	11,0	10,0				11,0	21,0	99,00	9,00	FRUTA	1.100.000	11.290.000	6.562.000	10,0	21,0	31,00	189,00	9,00
Hobo	7,0					7,0	7,0	63,00	9,00	FRUTA	1.400.000	11.290.000	6.562.000		7,0	7,00	63,00	9,00
Iquira	9,0	8,0			2,0	7,0	17,0	84,00	12,00	FRUTA	1.000.000	11.290.000	6.562.000	5,0	15,0	22,00	180,00	12,00
Palermo	7,0			2,0		5,0	5,0	50,00	10,00	FRUTA	1.400.000	11.290.000	6.562.000	10,0	5,0	15,00	50,00	10,00
Rivera	4,0					4,0	4,0	40,00	10,00	FRUTA	1.400.000	11.290.000	6.562.000		4,0	4,00	40,00	10,00
Santa Maria	20,0	15,0			5,0	15,0	35,0	150,00	10,00	FRUTA	1.250.000	11.290.000	6.562.000		15,0	35,00	150,00	10,00
Tello	24,0	7,0	3,0	4,0		17,0	27,0	144,50	8,50	FRUTA	1.200.000	11.290.000	6.562.000	4,0	27,0	31,00	270,00	10,00
Teruel	7,0				3,0	4,0	7,0	44,00	11,00	FRUTA	1.420.000	11.290.000	6.562.000		4,0	7,00	44,00	11,00
Villavieja						0,0	0,0	0,00							0,0	0,00	0,00	
Yaguará						0,0	0,0	0,00							0,0	0,00	0,00	
OCCIDENT	**247,5**	**93,0**	**30,0**	**1,0**	**0,0**	**216,5**	**339,5**	**3.068,25**	**14,17**					**40,00**	**219,50**	**379,50**	**2.939,50**	
La Plata	33,5	3,0		1,0		32,5	35,5	341,25	10,50	FRUTA	1.700.000	11.290.000	6.562.000	20,0	35,5	55,50	390,50	11,00
La Argentina	209,0	90,0	30,0			179,0	299,0	2.685,00	15,00	FRUTA	1.500.000	11.290.000	6.562.000	20,0	179,0	319,00	2.506,00	14,00
Nátaga	3,0					3,0	3,0	27,00	9,00	FRUTA	1.500.000	11.290.000	6.562.000		3,0	3,00	27,00	9,00
Paicol	2,0					2,0	2,0	15,00	7,50	FRUTA	1.600.000	11.290.000	6.562.000		2,0	2,00	16,00	8,00
Tesalia						0,0	0,0	0,00							0,0	0,00	0,00	
CENTRO	**731,0**	**178,0**	**0,0**	**74,0**	**50,0**	**607,0**	**835,0**	**7.324,00**	**12,07**					**63,00**	**815,00**	**898,00**	**9.958,00**	
Garzón	130,0	150,0		15,0		115,0	265,0	1.725,00	15,00	FRUTA	1.300.000	11.290.000	6.562.000	30,0	260,0	295,00	3.640,00	14,00
Agrado						0,0	0,0	0,00							0,0	0,00	0,00	
Altamira						0,0	0,0	0,00							0,0	0,00	0,00	
Gigante	396,0	10,0		50,0	35,0	311,0	356,0	3.732,00	12,00	FRUTA	1.350.000	11.290.000	6.562.000	16,0	346,0	372,00	4.152,00	12,00
Guadalupe	37,0	5,0		4,0	2,0	31,0	38,0	372,00	12,00	FRUTA	1.300.000	11.290.000	6.562.000	4,0	38,0	42,00	456,00	12,00
Pital	6,0	8,0			1,0	5,0	14,0	45,00	9,00	FRUTA	1.400.000	11.290.000	6.562.000	6,0	14,0	20,00	140,00	10,00
Suaza	27,0			5,0		22,0	22,0	220,00	10,00	FRUTA	1.400.000	11.290.000	6.562.000	5,0	22,0	27,00	220,00	10,00
Targui	135,0	5,0			12,0	123,0	140,0	1.230,00	10,00	FRUTA	1.400.000	11.290.000	6.562.000	2,0	135,0	142,00	1.350,00	10,00
SUR	**1.146,0**	**256,0**	**8,0**	**290,0**	**26,0**	**1.130,0**	**1.420,0**	**14.053,50**	**12,44**					**119,0**	**1.368,0**	**1.539,00**	**16.488,50**	
Pitalito	108,0	100,0			7,0	101,0	208,0	1.111,00	11,00	FRUTA	1.200.000	11.290.000	6.562.000	2,0	180,0	210,00	1.980,00	11,00
Acevedo	127,0	20,0		38,0	15,0	74,0	109,0	777,00	10,50	FRUTA	1.300.000	11.290.000	6.562.000	20,0	109,0	129,00	1.144,50	10,50
Elias	22,0	9,0		5,0		17,0	26,0	153,00	9,00	FRUTA	1.300.000	11.290.000	6.562.000		26,0	26,00	260,00	10,00
Isnos	33,0			10,0		23,0	23,0	230,00	10,00	FRUTA	1.300.000	11.290.000	6.562.000		23,0	23,00	230,00	10,00
Oporapa	157,0	15,0		40,0		117,0	132,0	1.170,00	10,00	FRUTA	1.300.000	11.290.000	6.562.000	47,0	132,0	179,00	1.320,00	10,00
Palestina	634,0	100,0		197,0		745,0	845,0	10.057,50	13,50	FRUTA	1.250.000	11.290.000	6.562.000	50,0	845,0	895,00	10.985,00	13,00
Saladoblanco	17,0					17,0	17,0	187,00	11,00	FRUTA	1.300.000	11.290.000	6.562.000		17,0	17,00	187,00	11,00
San Agustín	30,0	12,0	8,0			22,0	42,0	242,00	11,00	FRUTA	1.400.000	11.290.000	6.562.000		22,0	42,00	242,00	11,00
Timaná	18,0				4,0	14,0	18,0	126,00	9,00	FRUTA	1.100.000	11.290.000	6.562.000		14,0	18,00	140,00	10,00
TOTAL DPT	**2.326,5**	**595,0**	**51,0**	**381,0**	**98,0**	**2.104,5**	**2.848,5**	**25.941,25**	**12,33**	**FRUTA**	**1.314.269**	**11.290.000**	**6.562.000**	**280,0**	**2.588,5**	**3.128,50**	**31.235,00**	**12,07**

FUENTE: EVALUACIONES AGRÍCOLAS - SECRETARIA DE AGRICULTURA Y MINERIA
CADENA FRUTÍCOLA - PRODUCTORES

GOBERNACIÓN DEL HUILA
SECRETARÍA DE AGRICULTURA Y MINERÍA
Comportamiento Agropecuario Año 2007

EVALUACIÓN AGRICOLA DEFINITIVA PARA CULTIVOS PERMANENTES Y SEMIPERMANENTES AÑO 2007 Y PRONÓSTICO 2008

CULTIVO : LULO

MUNICIPIOS	EVALUACION DEFINITIVA PARA EL AÑO 2007													PRONÓSTICO AÑO 2008				
	AREA (Hás)							PRODUCC.	RENDI-MIENTO	ESTADO	PRECIO PROMEDIO	COSTOS PEOMEDIO	COSTOS PROMEDIO	AREA (Häs)			PRODUCC.	RENDI-MIENTO
	TOTAL PLANTADA 31/12/2006	NUEVAS 2007	RENOVADAS 2007	PERDIDAS y/o ERRADICADAS 2007	DESARROLLO AÑOS ANTERIORES	COSECHADA 2007	TOTAL SEMBRADA 31/12/2007	Ton. Ene-Dic-07	Ton/Ha Ene-Dic-07	DEL PRODUCTO	PRODUCT. $/Ton	ESTABLEC. $/Ha	SOSTENIM. $/Ha	A SEMBRAR o PLANT 2008	A COSECHAR 2008	TOTAL SEMBRADA 31/12/2008	ESPERADA Ton. Ene-Dic-08	ESPERADO Ton/Ha
NORTE	**459,0**	**93,0**	**5,0**	**69,0**	**5,0**	**380,0**	**483,0**	**3.124,10**	**8,22**					**54,0**	**439,0**	**537,00**	**3.590,00**	
Neiva	32,0	8,0		2,0		30,0	38,0	246,00	8,20	FRUTA	1.800.000	5.882.000	5.266.000	4,0	38,0	42,00	323,00	8,50
Aipe	18,0	2,0		12,0		6,0	8,0	42,00	7,00	FRUTA	1.620.000	5.882.000	5.266.000	2,0	6,0	10,00	45,00	7,50
Algeciras	115,0	25,0		20,0	2,0	93,0	120,0	762,60	8,20	FRUTA	1.800.000	5.882.000	5.266.000	10,0	93,0	130,00	744,00	8,00
Baraya	92,0	30,0		6,0	3,0	83,0	116,0	705,50	8,50	FRUTA	1.600.000	5.882.000	5.266.000	15,0	116,0	131,00	986,00	8,50
Campoalegre	19,0					19,0	19,0	152,00	8,00	FRUTA	1.600.000	5.882.000	5.266.000		19,0	19,00	152,00	8,00
Colombia	43,0	6,0				43,0	49,0	344,00	8,00	FRUTA	1.300.000	5.882.000	5.266.000	10,0	49,0	59,00	392,00	8,00
Hobo	5,0					5,0	5,0	37,50	7,50	FRUTA	1.650.000	5.882.000	5.266.000		5,0	5,00	37,50	7,50
Iquira	37,0	5,0		13,0		24,0	29,0	192,00	8,00	FRUTA	2.500.000	5.882.000	5.266.000	3,0	29,0	32,00	232,00	8,00
Palermo	17,0	5,0		6,0		11,0	16,0	88,00	8,00	FRUTA	1.650.000	5.882.000	5.266.000	2,0	16,0	18,00	128,00	8,00
Rivera	8,0	2,0				8,0	10,0	64,00	8,00	FRUTA	1.200.000	5.882.000	5.266.000		8,0	10,00	64,00	8,00
Santa Maria	13,0	3,0				13,0	16,0	110,50	8,50	FRUTA	1.560.000	5.882.000	5.266.000		13,0	16,00	110,50	8,50
Tello	30,0	5,0	5,0			25,0	35,0	220,00	8,80	FRUTA	1.350.000	5.882.000	5.266.000		25,0	35,00	200,00	8,00
Teruel	30,0	2,0		10,0		20,0	22,0	160,00	8,00	FRUTA	2.000.000	5.882.000	5.266.000	8,0	22,0	30,00	176,00	8,00
Villavieja						0,0	0,0	0,00							0,0	0,00	0,00	
Yaguará						0,0	0,0	0,00							0,0	0,00	0,00	
OCCIDENT	**152,0**	**20,0**	**0,0**	**31,0**	**0,0**	**121,0**	**141,0**	**1.029,60**	**8,51**					**23,50**	**139,00**	**164,50**	**1.190,00**	
La Plata	66,0	13,0				66,0	79,0	594,00	9,00	FRUTA	2.000.000	5.882.000	5.266.000	10,0	79,0	89,00	711,00	9,00
La Argentina	70,0	5,0		25,0		45,0	50,0	360,00	8,00	FRUTA	1.500.000	5.882.000	5.266.000	10,0	50,0	60,00	400,00	8,00
Nátaga	10,0	2,0		5,0		5,0	7,0	40,00	8,00	FRUTA	2.000.000	5.882.000	5.266.000	2,0	5,0	9,00	40,00	8,00
Paicol	4,0			1,0		3,0	3,0	21,60	7,20	FRUTA	1.850.000	5.882.000	5.266.000	1,0	3,0	4,00	24,00	8,00
Tesalia	2,0					2,0	2,0	14,00	7,00	FRUTA	1.500.000	5.882.000	5.266.000	0,5	2,0	2,50	15,00	7,50
CENTRO	**668,0**	**368,0**	**0,0**	**91,0**	**10,0**	**567,0**	**945,0**	**4.777,00**	**8,43**					**270,00**	**687,00**	**1.215,00**	**5.472,00**	
Garzón	270,0	200,0		60,0		210,0	410,0	1.785,00	8,50	FRUTA	1.700.000	5.882.000	5.266.000	150,0	210,0	560,00	1.680,00	8,00
Agrado	10,0	20,0				10,0	30,0	86,00	8,60	FRUTA	1.450.000	5.882.000	5.266.000	15,0	15,0	45,00	120,00	8,00
Altamira						0,0	0,0	0,00							0,0	0,00	0,00	
Gigante	190,0	100,0		10,0	10,0	170,0	280,0	1.530,00	9,00	FRUTA	1.600.000	5.882.000	5.266.000	10,0	248,0	290,00	1.984,00	8,00
Guadalupe	50,0	12,0		14,0		36,0	48,0	288,00	8,00	FRUTA	1.650.000	5.882.000	5.266.000	18,0	48,0	66,00	360,00	7,50
Pital	30,0	5,0				30,0	35,0	240,00	8,00	FRUTA	1.500.000	5.882.000	5.266.000	15,0	35,0	50,00	280,00	8,00
Suaza	87,0	30,0		7,0		80,0	110,0	600,00	7,50	FRUTA	1.650.000	5.882.000	5.266.000	60,0	110,0	170,00	880,00	8,00
Targui	31,0	1,0				31,0	32,0	248,00	8,00	FRUTA	1.650.000	5.882.000	5.266.000	2,0	21,0	34,00	168,00	8,00
SUR	**432,0**	**103,0**	**10,0**	**9,0**	**5,0**	**408,0**	**526,0**	**3.293,00**	**8,07**					**33,0**	**494,0**	**559,00**	**3.952,00**	
Pitalito	99,0	18,0			5,0	94,0	117,0	770,80	8,20	FRUTA	1.400.000	5.882.000	5.266.000	4,0	115,0	121,00	920,00	8,00
Acevedo	37,0	15,0		4,0		33,0	48,0	270,60	8,20	FRUTA	1.450.000	5.882.000	5.266.000	15,0	48,0	63,00	384,00	8,00
Elias	7,0	3,0				7,0	10,0	56,00	8,00	FRUTA	1.600.000	5.882.000	5.266.000	4,0	10,0	14,00	80,00	8,00
Isnos	68,0	10,0				68,0	78,0	544,00	8,00	FRUTA	1.750.000	5.882.000	5.266.000		78,0	78,00	624,00	8,00
Oporapa	17,0	5,0		5,0		12,0	17,0	99,60	8,30	FRUTA	1.600.000	5.882.000	5.266.000	5,0	17,0	22,00	136,00	8,00
Palestina	37,0	32,0				37,0	69,0	296,00	8,00	FRUTA	1.600.000	5.882.000	5.266.000	5,0	69,0	74,00	552,00	8,00
Saladoblanco	50,0	10,0				50,0	60,0	400,00	8,00	FRUTA	1.600.000	5.882.000	5.266.000		50,0	60,00	400,00	8,00
San Agustín	90,0	5,0	10,0			80,0	95,0	640,00	8,00	FRUTA	1.300.000	5.882.000	5.266.000		80,0	95,00	640,00	8,00
Timaná	27,0	5,0				27,0	32,0	216,00	8,00	FRUTA	1.400.000	5.882.000	5.266.000		27,0	32,00	216,00	8,00
TOTAL DPT	**1.711,0**	**584,0**	**15,0**	**200,0**	**20,0**	**1.476,0**	**2.095,0**	**12.223,70**	**8,28**	**FRUTA**	**1.626.920**	**5.882.000**	**5.266.000**	**380,5**	**1.759,0**	**2.475,50**	**14.204,00**	**8,08**

FUENTE: EVALUACIONES AGRÍCOLAS - SECRETARIA DE AGRICULTURA Y MINERIA
CADENA FRUTÍCOLA - PRODUCTORES

GOBERNACIÓN DEL HUILA
SECRETARÍA DE AGRICULTURA Y MINERÍA
Comportamiento Agropecuario Año 2007

EVALUACIÓN AGRICOLA DEFINITIVA PARA CULTIVOS PERMANENTES Y SEMIPERMANENTES AÑO 2007 Y PRONÓSTICO 2008

CULTIVO : MANGO

MUNICIPIOS	EVALUACION DEFINITIVA PARA EL AÑO 2007													PRONÓSTICO AÑO 2008				
	AREA (Hás)							PRODUCC.	RENDI-MIENTO	ESTADO	PRECIO PROMEDIO	COSTOS PEOMEDIO	COSTOS PROMEDIO	AREA (Häs)			PRODUCC.	RENDI-MIENTO
	TOTAL PLANTADA 31/12/2006	NUEVAS 2007	RENOVADAS 2007	PERDIDAS y/o ERRADICADAS 2007	DESARROLLO AÑOS ANTERIORES	COSECHADA 2007	TOTAL SEMBRADA 31/12/2007	Ton. Ene-Dic-07	Ton/Ha Ene-Dic-07	DEL PRODUCTO	PRODUCT. $/Ton	ESTABLEC. $/Ha	SOSTENIM. $/Ha	A SEMBRAR o PLANT 2008	A COSECHAR 2008	TOTAL SEMBRADA 31/12/2008	ESPERADA Ton. Ene-Dic-08	ESPERADO Ton/Ha
NORTE	**94,0**	**1,0**	**0,0**	**0,0**	**4,0**	**90,0**	**95,0**	**1.179,00**	**13,10**					**2,0**	**90,0**	**97,00**	**1.231,50**	
Neiva	10,0					10,0	10,0	120,00	12,00	FRUTA	450.000	4.086.500	3.137.000	2,0	10,0	12,00	120,00	12,00
Aipe	17,0				4,0	13,0	17,0	195,00	15,00	FRUTA	450.000	4.086.500	3.137.000		13,0	17,00	227,50	17,50
Algeciras		1,0				0,0	1,0	0,00				4.086.500	3.137.000		0,0	1,00	0,00	
Baraya						0,0	0,0	0,00							0,0	0,00	0,00	
Campoalegre	20,0					20,0	20,0	300,00	15,00	FRUTA	480.000	4.086.500	3.137.000		20,0	20,00	320,00	16,00
Colombia						0,0	0,0	0,00							0,0	0,00	0,00	
Hobo						0,0	0,0	0,00							0,0	0,00	0,00	
Iquira						0,0	0,0	0,00							0,0	0,00	0,00	
Palermo						0,0	0,0	0,00							0,0	0,00	0,00	
Rivera						0,0	0,0	0,00							0,0	0,00	0,00	
Santa Maria						0,0	0,0	0,00							0,0	0,00	0,00	
Tello	47,0					47,0	47,0	564,00	12,00	FRUTA	450.000	4.086.500	3.137.000		47,0	47,00	564,00	12,00
Teruel						0,0	0,0	0,00							0,0	0,00	0,00	
Villavieja						0,0	0,0	0,00							0,0	0,00	0,00	
Yaguará						0,0	0,0	0,00							0,0	0,00	0,00	
OCCIDENT	**0,0**	**0,0**	**0,0**	**0,0**	**0,0**	**0,0**	**0,0**	**0,00**						**0,00**	**0,00**	**0,00**	**0,00**	
La Plata						0,0	0,0	0,00							0,0	0,00	0,00	
La Argentina						0,0	0,0	0,00							0,0	0,00	0,00	
Nátaga						0,0	0,0	0,00							0,0	0,00	0,00	
Paicol						0,0	0,0	0,00							0,0	0,00	0,00	
Tesalia						0,0	0,0	0,00							0,0	0,00	0,00	
CENTRO	**25,0**	**10,0**	**0,0**	**0,0**	**0,0**	**25,0**	**35,0**	**206,50**	**8,26**					**4,00**	**25,00**	**39,00**	**221,00**	
Garzón	13,0					13,0	13,0	110,50	8,50	FRUTA	480.000	4.086.500	3.137.000		13,0	13,00	117,00	9,00
Agrado						0,0	0,0	0,00							0,0	0,00	0,00	
Altamira						0,0	0,0	0,00							0,0	0,00	0,00	
Gigante	8,0	10,0				8,0	18,0	64,00	8,00	FRUTA	600.000	4.086.500	3.137.000	4,0	8,0	22,00	72,00	9,00
Guadalupe	4,0					4,0	4,0	32,00	8,00	FRUTA	500.000	4.086.500	3.137.000		4,0	4,00	32,00	8,00
Pital						0,0	0,0	0,00							0,0	0,00	0,00	
Suaza						0,0	0,0	0,00							0,0	0,00	0,00	
Targui						0,0	0,0	0,00							0,0	0,00	0,00	
SUR	**12,0**	**0,0**	**0,0**	**0,0**	**2,0**	**10,0**	**12,0**	**90,00**	**9,00**					**3,0**	**12,0**	**15,00**	**120,00**	
Pitalito						0,0	0,0	0,00							0,0	0,00	0,00	
Acevedo						0,0	0,0	0,00							0,0	0,00	0,00	
Elias	12,0				2,0	10,0	12,0	90,00	9,00	FRUTA	480.000	4.086.500	3.137.000	3,0	12,0	15,00	120,00	10,00
Isnos						0,0	0,0	0,00							0,0	0,00	0,00	
Oporapa						0,0	0,0	0,00							0,0	0,00	0,00	
Palestina						0,0	0,0	0,00							0,0	0,00	0,00	
Saladoblanco						0,0	0,0	0,00							0,0	0,00	0,00	
San Agustín						0,0	0,0	0,00							0,0	0,00	0,00	
Timaná						0,0	0,0	0,00							0,0	0,00	0,00	
TOTAL DPT	**131,0**	**11,0**	**0,0**	**0,0**	**6,0**	**125,0**	**142,0**	**1.475,50**	**11,80**	**FRUTA**	**467.767**	**4.086.500**	**3.137.000**	**9,0**	**127,0**	**151,00**	**1.572,50**	**12,38**

FUENTE: EVALUACIONES AGRÍCOLAS - SECRETARIA DE AGRICULTURA Y MINERIA
CADENA FRUTÍCOLA - PRODUCTORES

GOBERNACIÓN DEL HUILA
SECRETARÍA DE AGRICULTURA Y MINERÍA
Comportamiento Agropecuario Año 2007

EVALUACIÓN AGRICOLA DEFINITIVA PARA CULTIVOS PERMANENTES Y SEMIPERMANENTES AÑO 2007 Y PRONÓSTICO 2008

CULTIVO : MORA

MUNICIPIOS	EVALUACION DEFINITIVA PARA EL AÑO 2007													PRONÓSTICO AÑO 2008				
	AREA (Hás)							PRODUCC.	RENDI-MIENTO	ESTADO	PRECIO PROMEDIO	COSTOS PEOMEDIO	COSTOS PROMEDIO	AREA (Häs)			PRODUCC.	RENDI-MIENTO
	TOTAL PLANTADA 31/12/2006	NUEVAS 2007	RENOVADAS 2007	PERDIDAS y/o ERRADICADAS 2007	DESARROLLO AÑOS ANTERIORES	COSECHADA 2007	TOTAL SEMBRADA 31/12/2007	Ton. Ene-Dic-07	Ton/Ha Ene-Dic-07	DEL PRODUCTO	PRODUCT. $/Ton	ESTABLEC. $/Ha	SOSTENIM. $/Ha	A SEMBRAR o PLANT 2008	A COSECHAR 2008	TOTAL SEMBRADA 31/12/2008	ESPERADA Ton. Ene-Dic-08	ESPERADO Ton/Ha
NORTE	**307,0**	**38,0**	**12,0**	**30,0**	**8,0**	**257,0**	**315,0**	**1.847,10**	**7,19**					**22,0**	**293,0**	**337,00**	**2.222,20**	
Neiva	6,0	5,0		2,0		4,0	9,0	28,00	7,00	FRUTA	1.600.000	7.460.000	3.860.000	3,0	9,0	12,00	72,00	8,00
Aipe						0,0	0,0	0,00							0,0	0,00	0,00	
Algeciras	140,0	10,0	10,0	15,0		115,0	135,0	862,50	7,50	FRUTA	1.350.000	7.460.000	3.860.000	10,0	135,0	145,00	1.080,00	8,00
Baraya	6,0	1,0				6,0	7,0	39,00	6,50	FRUTA	1.400.000	7.460.000	3.860.000		7,0	7,00	56,00	8,00
Campoalegre	7,0					7,0	7,0	47,60	6,80	FRUTA	1.600.000	7.460.000	3.860.000		7,0	7,00	52,50	7,50
Colombia	2,0			1,0		1,0	1,0	7,00	7,00	FRUTA	1.550.000	7.460.000	3.860.000		1,0	1,00	7,70	7,70
Hobo	12,0					12,0	12,0	84,00	7,00	FRUTA	1.450.000	7.460.000	3.860.000		12,0	12,00	84,00	7,00
Iquira	16,0	4,0		5,0		11,0	15,0	88,00	8,00	FRUTA	2.000.000	7.460.000	3.860.000	2,0	15,0	17,00	120,00	8,00
Palermo	8,0			6,0		2,0	2,0	16,00	8,00	FRUTA	1.500.000	7.460.000	3.860.000	3,0	2,0	5,00	15,00	7,50
Rivera	28,0					28,0	28,0	182,00	6,50	FRUTA	1.200.000	7.460.000	3.860.000		28,0	28,00	196,00	7,00
Santa Maria	60,0	14,0			8,0	52,0	74,0	364,00	7,00	FRUTA	1.300.000	7.460.000	3.860.000		52,0	74,00	364,00	7,00
Tello	10,0					10,0	10,0	66,00	6,60	FRUTA	1.300.000	7.460.000	3.860.000		10,0	10,00	70,00	7,00
Teruel	12,0	4,0	2,0	1,0		9,0	15,0	63,00	7,00	FRUTA	2.000.000	7.460.000	3.860.000	4,0	15,0	19,00	105,00	7,00
Villavieja						0,0	0,0	0,00							0,0	0,00	0,00	
Yaguará						0,0	0,0	0,00							0,0	0,00	0,00	
OCCIDENT	**108,5**	**8,0**	**0,0**	**4,0**	**0,0**	**104,5**	**112,5**	**725,50**	**6,94**					**0,00**	**112,50**	**112,50**	**783,50**	
La Plata	99,5	8,0				99,5	107,5	696,50	7,00	FRUTA	1.650.000	7.460.000	3.860.000		107,5	107,50	752,50	7,00
La Argentina	8,0			4,0		4,0	4,0	22,00	5,50	FRUTA	1.600.000	7.460.000	3.860.000		4,0	4,00	24,00	6,00
Nátaga	1,0					1,0	1,0	7,00	7,00	FRUTA	1.500.000	7.460.000	3.860.000		1,0	1,00	7,00	7,00
Paicol						0,0	0,0	0,00							0,0	0,00	0,00	
Tesalia						0,0	0,0	0,00							0,0	0,00	0,00	
CENTRO	**153,0**	**76,0**	**0,0**	**5,0**	**5,0**	**145,0**	**224,0**	**930,70**	**6,42**					**66,00**	**214,00**	**290,00**	**1.501,00**	
Garzón	100,0	50,0				100,0	150,0	620,00	6,20	FRUTA	1.500.000	7.460.000	3.860.000	30,0	150,0	180,00	1.050,00	7,00
Agrado	2,0	1,0		2,0		0,0	1,0	0,00				7.460.000	3.860.000	1,0	1,0	2,00	7,00	7,00
Altamira						0,0	0,0	0,00							0,0	0,00	0,00	
Gigante	41,0	10,0			5,0	36,0	51,0	252,00	7,00	FRUTA	1.550.000	7.460.000	3.860.000	30,0	41,0	81,00	287,00	7,00
Guadalupe	3,0			1,0		2,0	2,0	18,00	9,00	FRUTA	1.500.000	7.460.000	3.860.000		2,0	2,00	17,00	8,50
Pital	5,0					5,0	5,0	32,50	6,50	FRUTA	1.200.000	7.460.000	3.860.000		5,0	5,00	35,00	7,00
Suaza	2,0	15,0		2,0		2,0	15,0	8,20	4,10	FRUTA	1.450.000	7.460.000	3.860.000	5,0	15,0	20,00	105,00	7,00
Targui						0,0	0,0	0,00							0,0	0,00	0,00	
SUR	**556,5**	**218,0**	**9,0**	**45,0**	**15,0**	**487,5**	**729,5**	**3.708,00**	**7,61**					**14,0**	**606,5**	**743,50**	**4.634,70**	
Pitalito	214,0	90,0		35,0	15,0	164,0	269,0	1.312,00	8,00	FRUTA	1.100.000	7.460.000	3.860.000		164,0	269,00	1.312,00	8,00
Acevedo	16,0	2,0				16,0	18,0	120,00	7,50	FRUTA	1.200.000	7.460.000	3.860.000	6,0	18,0	24,00	135,00	7,50
Elias	3,0					3,0	3,0	22,50	7,50	FRUTA	1.200.000	7.460.000	3.860.000	3,0	3,0	6,00	22,50	7,50
Isnos	94,0	110,0				94,0	204,0	658,00	7,00	FRUTA	1.100.000	7.460.000	3.860.000		204,0	204,00	1.428,00	7,00
Oporapa	3,5		1,0			2,5	3,5	17,50	7,00	FRUTA	1.350.000	7.460.000	3.860.000		3,5	3,50	25,20	7,20
Palestina	46,0	6,0		10,0		36,0	42,0	288,00	8,00	FRUTA	1.100.000	7.460.000	3.860.000	5,0	42,0	47,00	336,00	8,00
Saladoblanco	8,0					8,0	8,0	60,00	7,50	FRUTA	1.500.000	7.460.000	3.860.000		8,0	8,00	64,00	8,00
San Agustín	167,0	10,0	8,0			159,0	177,0	1.192,50	7,50	FRUTA	1.200.000	7.460.000	3.860.000		159,0	177,00	1.272,00	8,00
Timaná	5,0					5,0	5,0	37,50	7,50	FRUTA	1.200.000	7.460.000	3.860.000		5,0	5,00	40,00	8,00
TOTAL DPT	**1.125,0**	**340,0**	**21,0**	**84,0**	**28,0**	**994,0**	**1.381,0**	**7.211,30**	**7,25**	**FRUTA**	**1.305.427**	**7.460.000**	**3.860.000**	**102,0**	**1.226,0**	**1.483,00**	**9.141,40**	**7,46**

FUENTE: EVALUACIONES AGRÍCOLAS - SECRETARIA DE AGRICULTURA Y MINERIA
CADENA FRUTÍCOLA - PRODUCTORES

GOBERNACIÓN DEL HUILA
SECRETARÍA DE AGRICULTURA Y MINERÍA
Comportamiento Agropecuario Año 2007

EVALUACIÓN AGRICOLA DEFINITIVA PARA CULTIVOS PERMANENTES Y SEMIPERMANENTES AÑO 2007 Y PRONÓSTICO 2008

CULTIVO : MARACUYA

MUNICIPIOS	EVALUACION DEFINITIVA PARA EL AÑO 2007													PRONÓSTICO AÑO 2008				
	AREA (Hás)							PRODUCC.	RENDI-MIENTO	ESTADO	PRECIO PROMEDIO	COSTOS PEOMEDIO	COSTOS PROMEDIO	AREA (Häs)			PRODUCC.	RENDI-MIENTO
	TOTAL PLANTADA 31/12/2006	NUEVAS 2007	RENOVADAS 2007	PERDIDAS y/o ERRADICADAS 2007	DESARROLLO AÑOS ANTERIORES	COSECHADA 2007	TOTAL SEMBRADA 31/12/2007	Ton. Ene-Dic-07	Ton/Ha Ene-Dic-07	DEL PRODUCTO	PRODUCT. $/Ton	ESTABLEC. $/Ha	SOSTENIM. $/Ha	A SEMBRAR o PLANT 2008	A COSECHAR 2008	TOTAL SEMBRADA 31/12/2008	ESPERADA Ton. Ene-Dic-08	ESPERADO Ton/Ha
NORTE	**640,0**	**88,0**	**10,0**	**73,0**	**0,0**	**560,0**	**655,0**	**10.787,00**	**19,26**					**89,0**	**635,0**	**744,00**	**12.316,00**	
Neiva	21,0					21,0	21,0	420,00	20,00	FRUTA	480.000	9.350.000	6.780.000	4,0	21,0	25,00	420,00	20,00
Aipe		6,0				3,0	6,0	30,00	10,00	FRUTA	480.000	9.350.000	6.780.000	10,0	6,0	16,00	90,00	15,00
Algeciras	150,0	50,0	10,0	40,0		100,0	160,0	1.900,00	19,00	FRUTA	500.000	9.350.000	6.780.000	40,0	140,0	200,00	2.800,00	20,00
Baraya	108,0	16,0				108,0	124,0	2.052,00	19,00	FRUTA	480.000	9.350.000	6.780.000	10,0	124,0	134,00	2.232,00	18,00
Campoalegre	15,0					15,0	15,0	300,00	20,00	FRUTA	500.000	9.350.000	6.780.000		15,0	15,00	285,00	19,00
Colombia	48,0	6,0				48,0	54,0	936,00	19,50	FRUTA	500.000	9.350.000	6.780.000	15,0	54,0	69,00	1.080,00	20,00
Hobo	1,0					1,0	1,0	18,00	18,00	FRUTA	480.000	9.350.000	6.780.000		1,0	1,00	18,00	18,00
Iquira						0,0	0,0	0,00							0,0	0,00	0,00	
Palermo	30,0			20,0		10,0	10,0	195,00	19,50	FRUTA	480.000	9.350.000	6.780.000		10,0	10,00	200,00	20,00
Rivera	160,0	10,0		3,0		157,0	167,0	3.140,00	20,00	FRUTA	450.000	9.350.000	6.780.000	10,0	167,0	177,00	3.340,00	20,00
Santa Maria	8,0					8,0	8,0	160,00	20,00	FRUTA	490.000	9.350.000	6.780.000		8,0	8,00	160,00	20,00
Tello	78,0			10,0		68,0	68,0	1.258,00	18,50	FRUTA	490.000	9.350.000	6.780.000		68,0	68,00	1.292,00	19,00
Teruel	21,0					21,0	21,0	378,00	18,00	FRUTA	550.000	9.350.000	6.780.000		21,0	21,00	399,00	19,00
Villavieja						0,0	0,0	0,00							0,0	0,00	0,00	
Yaguará						0,0	0,0	0,00							0,0	0,00	0,00	
OCCIDENT	**146,0**	**51,0**	**0,0**	**22,0**	**10,0**	**114,0**	**175,0**	**2.163,00**	**18,97**					**35,50**	**152,00**	**210,50**	**2.887,50**	
La Plata	142,0	50,0		20,0	10,0	112,0	172,0	2.128,00	19,00	FRUTA	550.000	9.350.000	6.780.000	30,0	150,0	202,00	2.850,00	19,00
La Argentina						0,0	0,0	0,00							0,0	0,00	0,00	
Nátaga	1,0			1,0		0,0	0,0	0,00							0,0	0,00	0,00	
Paicol	2,0			0,5		1,5	1,5	25,50	17,00	FRUTA	600.000	9.350.000	6.780.000	5,0	1,5	6,50	28,50	19,00
Tesalia	1,0	1,0		0,5		0,5	1,5	9,50	19,00	FRUTA	500.000	9.350.000	6.780.000	0,5	0,5	2,00	9,00	18,00
CENTRO	**672,0**	**114,0**	**8,0**	**47,0**	**19,0**	**601,0**	**739,0**	**11.053,00**	**18,39**					**62,00**	**645,00**	**801,00**	**12.467,00**	
Garzón	65,0	10,0		5,0		60,0	70,0	1.080,00	18,00	FRUTA	480.000	9.350.000	6.780.000	5,0	70,0	75,00	1.400,00	20,00
Agrado	13,0	5,0				13,0	18,0	234,00	18,00	FRUTA	500.000	9.350.000	6.780.000	10,0	18,0	28,00	324,00	18,00
Altamira	5,0	5,0				8,0	10,0	64,00	8,00	FRUTA	650.000	9.350.000	6.780.000	2,0	8,0	12,00	120,00	15,00
Gigante	107,0	5,0			4,0	103,0	112,0	1.854,00	18,00	FRUTA	500.000	9.350.000	6.780.000	3,0	107,0	115,00	1.926,00	18,00
Guadalupe	117,0	15,0	8,0	2,0	5,0	102,0	130,0	1.836,00	18,00	FRUTA	500.000	9.350.000	6.780.000	10,0	102,0	140,00	1.938,00	19,00
Pital	24,0	4,0		10,0		14,0	18,0	266,00	19,00	FRUTA	480.000	9.350.000	6.780.000	2,0	14,0	20,00	280,00	20,00
Suaza	295,0	20,0		30,0	5,0	260,0	285,0	4.940,00	19,00	FRUTA	470.000	9.350.000	6.780.000	30,0	285,0	315,00	5.700,00	20,00
Targui	46,0	50,0			5,0	41,0	96,0	779,00	19,00	FRUTA	480.000	9.350.000	6.780.000		41,0	96,00	779,00	19,00
SUR	**11,0**	**0,0**	**0,0**	**0,0**	**0,0**	**11,0**	**11,0**	**186,00**	**16,91**					**0,0**	**11,0**	**11,00**	**192,00**	
Pitalito						0,0	0,0	0,00							0,0	0,00	0,00	
Acevedo						0,0	0,0	0,00							0,0	0,00	0,00	
Elias	9,0					9,0	9,0	153,00	17,00	FRUTA	520.000	9.350.000	6.780.000		9,0	9,00	162,00	18,00
Isnos						0,0	0,0	0,00							0,0	0,00	0,00	
Oporapa						0,0	0,0	0,00							0,0	0,00	0,00	
Palestina						0,0	0,0	0,00							0,0	0,00	0,00	
Saladoblanco						0,0	0,0	0,00							0,0	0,00	0,00	
San Agustín						0,0	0,0	0,00							0,0	0,00	0,00	
Timaná	2,0					2,0	2,0	33,00	16,50	FRUTA	600.000	9.350.000	6.780.000		2,0	2,00	30,00	15,00
TOTAL DPT	**1.469,0**	**253,0**	**18,0**	**142,0**	**29,0**	**1.286,0**	**1.580,0**	**24.189,00**	**18,81**	**FRUTA**	**488.740**	**9.350.000**	**6.780.000**	**186,5**	**1.443,0**	**1.766,50**	**27.862,50**	**19,31**

FUENTE: EVALUACIONES AGRÍCOLAS - SECRETARIA DE AGRICULTURA Y MINERIA
CADENA FRUTÍCOLA - PRODUCTORES

GOBERNACIÓN DEL HUILA
SECRETARÍA DE AGRICULTURA Y MINERÍA
Comportamiento Agropecuario Año 2007

EVALUACIÓN AGRICOLA DEFINITIVA PARA CULTIVOS PERMANENTES Y SEMIPERMANENTES AÑO 2007 Y PRONÓSTICO 2008

CULTIVO : PIÑA

MUNICIPIOS	EVALUACION DEFINITIVA PARA EL AÑO 2007													PRONÓSTICO AÑO 2008				
	AREA (Hás)							PRODUCC.	RENDI-MIENTO	ESTADO	PRECIO PROMEDIO	COSTOS PEOMEDIO	COSTOS PROMEDIO	AREA (Häs)			PRODUCC.	RENDI-MIENTO
	TOTAL PLANTADA 31/12/2006	NUEVAS 2007	RENOVADAS 2007	PERDIDAS y/o ERRADICADAS 2007	DESARROLLO AÑOS ANTERIORES	COSECHADA 2007	TOTAL SEMBRADA 31/12/2007	Ton. Ene-Dic-07	Ton/Ha Ene-Dic-07	DEL PRODUCTO	PRODUCT. $/Ton	ESTABLEC. $/Ha	SOSTENIM. $/Ha	A SEMBRAR o PLANT 2008	A COSECHAR 2008	TOTAL SEMBRADA 31/12/2008	ESPERADA Ton. Ene-Dic-08	ESPERADO Ton/Ha
NORTE	**29,0**	**6,5**	**0,0**	**3,0**	**0,0**	**26,0**	**32,5**	**412,00**	**15,85**					**3,0**	**32,5**	**35,50**	**501,50**	
Neiva	12,0					12,0	12,0	192,00	16,00	FRUTA	650.000	4.900.000	3.492.000	2,0	12,0	14,00	180,00	15,00
Aipe	6,0	6,0		3,0		3,0	9,0	51,00	17,00	FRUTA	725.000	4.900.000	3.492.000	1,0	9,0	10,00	144,00	16,00
Algeciras						0,0	0,0	0,00							0,0	0,00	0,00	
Baraya	4,0					4,0	4,0	68,00	17,00	FRUTA	720.000	4.900.000	3.492.000		4,0	4,00	72,00	18,00
Campoalegre						0,0	0,0	0,00							0,0	0,00	0,00	
Colombia						0,0	0,0	0,00							0,0	0,00	0,00	
Hobo		0,5				0,0	0,5	0,00				4.900.000			0,5	0,50	6,50	13,00
Iquira	5,0					5,0	5,0	79,00	15,80	FRUTA	800.000	4.900.000	3.492.000		5,0	5,00	75,00	15,00
Palermo	2,0					2,0	2,0	22,00	11,00	FRUTA	650.000	4.900.000	3.492.000		2,0	2,00	24,00	12,00
Rivera						0,0	0,0	0,00							0,0	0,00	0,00	
Santa Maria						0,0	0,0	0,00							0,0	0,00	0,00	
Tello						0,0	0,0	0,00							0,0	0,00	0,00	
Teruel						0,0	0,0	0,00							0,0	0,00	0,00	
Villavieja						0,0	0,0	0,00							0,0	0,00	0,00	
Yaguará						0,0	0,0	0,00							0,0	0,00	0,00	
OCCIDENT	**41,0**	**8,0**	**1,0**	**2,5**	**1,0**	**36,5**	**46,5**	**508,00**	**13,92**					**9,00**	**45,50**	**55,50**	**611,00**	
La Plata	2,0	2,0				2,0	4,0	24,00	12,00	FRUTA	800.000	4.900.000	3.492.000	2,0	4,0	6,00	48,00	12,00
La Argentina	2,0	1,0	1,0	1,0		0,0	2,0	0,00				4.900.000			2,0	2,00	20,00	10,00
Nátaga	21,0	3,0		1,0		20,0	23,0	310,00	15,50	FRUTA	700.000	4.900.000	3.492.000	2,0	23,0	25,00	345,00	15,00
Paicol	14,0	2,0			1,0	13,0	16,0	156,00	12,00	FRUTA	700.000	4.900.000	3.492.000	5,0	15,0	21,00	180,00	12,00
Tesalia	2,0			0,5		1,5	1,5	18,00	12,00	FRUTA	700.000	4.900.000	3.492.000		1,5	1,50	18,00	12,00
CENTRO	**216,5**	**14,0**	**0,0**	**0,0**	**2,0**	**214,5**	**230,5**	**3.613,00**	**16,84**					**24,00**	**229,50**	**254,50**	**3.999,00**	
Garzón	130,0					130,0	130,0	2.210,00	17,00	FRUTA	680.000	4.900.000	3.492.000		130,0	130,00	2.340,00	18,00
Agrado	38,5	13,0				38,5	51,5	693,00	18,00	FRUTA	500.000	4.900.000	3.492.000	20,0	51,5	71,50	927,00	18,00
Altamira						0,0	0,0	0,00							0,0	0,00	0,00	
Gigante	8,0					8,0	8,0	128,00	16,00	FRUTA	700.000	4.900.000	3.492.000		8,0	8,00	120,00	15,00
Guadalupe	12,0	1,0				12,0	13,0	192,00	16,00	FRUTA	600.000	4.900.000	3.492.000	2,0	12,0	15,00	192,00	16,00
Pital	28,0				2,0	26,0	28,0	390,00	15,00	FRUTA	600.000	4.900.000	3.492.000	2,0	28,0	30,00	420,00	15,00
Suaza						0,0	0,0	0,00							0,0	0,00	0,00	
Targui						0,0	0,0	0,00							0,0	0,00	0,00	
SUR	**19,0**	**11,0**	**0,0**	**4,0**	**0,0**	**15,0**	**26,0**	**223,00**	**14,87**					**0,0**	**26,0**	**26,00**	**390,00**	
Pitalito						0,0	0,0	0,00							0,0	0,00	0,00	
Acevedo	7,0					7,0	7,0	98,00	14,00	FRUTA	650.000	4.900.000	3.492.000		7,0	7,00	105,00	15,00
Elias						0,0	0,0	0,00							0,0	0,00	0,00	
Isnos						0,0	0,0	0,00							0,0	0,00	0,00	
Oporapa						0,0	0,0	0,00							0,0	0,00	0,00	
Palestina						0,0	0,0	0,00							0,0	0,00	0,00	
Saladoblanco						0,0	0,0	0,00							0,0	0,00	0,00	
San Agustín	3,0					3,0	3,0	45,00	15,00	FRUTA	650.000	4.900.000	3.492.000		3,0	3,00	45,00	15,00
Timaná	9,0	11,0		4,0		5,0	16,0	80,00	16,00	FRUTA	800.000	4.900.000	3.492.000		16,0	16,00	240,00	15,00
TOTAL DPT	**305,5**	**39,5**	**1,0**	**9,5**	**3,0**	**292,0**	**335,5**	**4.756,00**	**16,29**	**FRUTA**	**649.976**	**4.900.000**	**3.492.000**	**36,0**	**333,5**	**371,50**	**5.501,50**	**16,50**

FUENTE: EVALUACIONES AGRÍCOLAS - SECRETARIA DE AGRICULTURA Y MINERIA
CADENA FRUTÍCOLA - PRODUCTORES

GOBERNACIÓN DEL HUILA
SECRETARÍA DE AGRICULTURA Y MINERÍA
Comportamiento Agropecuario Año 2007

EVALUACIÓN AGRICOLA DEFINITIVA PARA CULTIVOS PERMANENTES Y SEMIPERMANENTES AÑO 2007 Y PRONÓSTICO 2008

CULTIVO : PAPAYA

MUNICIPIOS	EVALUACION DEFINITIVA PARA EL AÑO 2007													PRONÓSTICO AÑO 2008				
	AREA (Hás)							PRODUCC.	RENDI-MIENTO	ESTADO	PRECIO PROMEDIO	COSTOS PEOMEDIO	COSTOS PROMEDIO	AREA (Häs)			PRODUCC.	RENDI-MIENTO
	TOTAL PLANTADA 31/12/2006	NUEVAS 2007	RENOVADAS 2007	PERDIDAS y/o ERRADICADAS 2007	DESARROLLO AÑOS ANTERIORES	COSECHADA 2007	TOTAL SEMBRADA 31/12/2007	Ton. Ene-Dic-07	Ton/Ha Ene-Dic-07	DEL PRODUCTO	PRODUCT. $/Ton	ESTABLEC. $/Ha	SOSTENIM. $/Ha	A SEMBRAR o PLANT 2008	A COSECHAR 2008	TOTAL SEMBRADA 31/12/2008	ESPERADA Ton. Ene-Dic-08	ESPERADO Ton/Ha
NORTE	**74,0**	**24,0**	**1,0**	**7,0**	**0,0**	**72,0**	**91,0**	**1.217,00**	**16,90**					**15,0**	**86,0**	**106,00**	**1.457,00**	
Neiva						0,0	0,0	0,00							0,0	0,00	0,00	
Aipe	5,0	11,0		5,0		6,0	11,0	90,00	15,00	FRUTA	520.000	3.535.000	2.153.000	5,0	11,0	16,00	198,00	18,00
Algeciras		4,0				0,0	4,0	0,00	16,00	FRUTA	520.000	3.535.000	2.153.000		0,0	4,00	0,00	16,00
Baraya	12,0	7,0		2,0		10,0	17,0	160,00	16,00	FRUTA	520.000	3.535.000	2.153.000	5,0	17,0	22,00	272,00	16,00
Campoalegre	6,0					6,0	6,0	108,00	18,00	FRUTA	600.000	3.535.000	2.153.000		6,0	6,00	108,00	18,00
Colombia	25,0					25,0	25,0	450,00	18,00	FRUTA	500.000	3.535.000	2.153.000		25,0	25,00	425,00	17,00
Hobo						0,0	0,0	0,00							0,0	0,00	0,00	
Iquira						0,0	0,0	0,00							0,0	0,00	0,00	
Palermo						0,0	0,0	0,00							0,0	0,00	0,00	
Rivera	10,0					10,0	10,0	160,00	16,00	FRUTA	650.000	3.535.000	2.153.000		10,0	10,00	160,00	16,00
Santa Maria						0,0	0,0	0,00							0,0	0,00	0,00	
Tello	6,0					6,0	6,0	96,00	16,00	FRUTA	520.000	3.535.000	2.153.000		6,0	6,00	96,00	16,00
Teruel						0,0	0,0	0,00							0,0	0,00	0,00	
Villavieja	10,0	2,0	1,0			9,0	12,0	153,00	17,00	FRUTA	520.000	3.535.000	2.153.000	5,0	11,0	17,00	198,00	18,00
Yaguará						0,0	0,0	0,00							0,0	0,00	0,00	
OCCIDENT	**2,0**	**2,0**	**0,0**	**0,5**	**0,0**	**1,5**	**3,5**	**24,00**	**16,00**					**0,50**	**3,50**	**4,00**	**48,00**	
La Plata		2,0				0,0	2,0	0,00				3.535.000			2,0	2,00	24,00	12,00
La Argentina						0,0	0,0	0,00							0,0	0,00	0,00	
Nátaga						0,0	0,0	0,00							0,0	0,00	0,00	
Paicol						0,0	0,0	0,00							0,0	0,00	0,00	
Tesalia	2,0			0,5		1,5	1,5	24,00	16,00	FRUTA	550.000	3.535.000	2.153.000	0,5	1,5	2,00	24,00	16,00
CENTRO	**100,0**	**0,0**	**0,0**	**7,0**	**5,0**	**88,0**	**93,0**	**1.418,80**	**16,12**					**12,50**	**88,00**	**105,50**	**1.399,00**	
Garzón	18,0					18,0	18,0	295,20	16,40	FRUTA	600.000	3.535.000	2.153.000	2,0	18,0	20,00	288,00	16,00
Agrado						0,0	0,0	0,00	15,00	FRUTA	600.000	3.535.000	2.153.000		0,0	0,00	0,00	15,00
Altamira	6,0			2,0		4,0	4,0	64,00	16,00	FRUTA	600.000	3.535.000	2.153.000	0,5	4,0	4,50	64,00	16,00
Gigante	40,0				4,0	36,0	40,0	597,60	16,60	FRUTA	650.000	3.535.000	2.153.000	10,0	36,0	50,00	576,00	16,00
Guadalupe	25,0			5,0	1,0	19,0	20,0	304,00	16,00	FRUTA	650.000	3.535.000	2.153.000		19,0	20,00	304,00	16,00
Pital	2,0					2,0	2,0	32,00	16,00	FRUTA	800.000	3.535.000	2.153.000		2,0	2,00	32,00	16,00
Suaza						0,0	0,0	0,00							0,0	0,00	0,00	
Targui	9,0					9,0	9,0	126,00	14,00	FRUTA	680.000	3.535.000	2.153.000		9,0	9,00	135,00	15,00
SUR	**26,0**	**0,0**	**0,0**	**0,0**	**0,0**	**26,0**	**26,0**	**435,00**	**16,73**					**12,0**	**26,0**	**38,00**	**437,00**	
Pitalito	5,0					5,0	5,0	80,00	16,00	FRUTA	680.000	3.535.000	2.153.000		5,0	5,00	80,00	16,00
Acevedo						0,0	0,0	0,00							0,0	0,00	0,00	
Elias	15,0					15,0	15,0	255,00	17,00	FRUTA	690.000	3.535.000	2.153.000	12,0	15,0	27,00	255,00	17,00
Isnos						0,0	0,0	0,00							0,0	0,00	0,00	17,00
Oporapa						0,0	0,0	0,00							0,0	0,00	0,00	
Palestina						0,0	0,0	0,00							0,0	0,00	0,00	
Saladoblanco						0,0	0,0	0,00							0,0	0,00	0,00	
San Agustín	2,0					2,0	2,0	32,00	16,00	FRUTA	750.000	3.535.000	2.153.000		2,0	2,00	34,00	17,00
Timaná	4,0					4,0	4,0	68,00	17,00	FRUTA	750.000	3.535.000	2.153.000		4,0	4,00	68,00	17,00
TOTAL DPT	**202,0**	**26,0**	**1,0**	**14,5**	**5,0**	**187,5**	**213,5**	**3.094,80**	**16,51**	**FRUTA**	**608.980**	**3.535.000**	**2.153.000**	**40,0**	**203,5**	**253,50**	**3.341,00**	**16,42**

FUENTE: EVALUACIONES AGRÍCOLAS - SECRETARIA DE AGRICULTURA Y MINERIA
CADENA FRUTÍCOLA - PRODUCTORES

GOBERNACIÓN DEL HUILA
SECRETARÍA DE AGRICULTURA Y MINERÍA
Comportamiento Agropecuario Año 2007

EVALUACIÓN AGRICOLA DEFINITIVA PARA CULTIVOS PERMANENTES Y SEMIPERMANENTES AÑO 2007 Y PRONÓSTICO 2008

CULTIVO: PITAHAYA

MUNICIPIOS	EVALUACION DEFINITIVA PARA EL AÑO 2007													PRONÓSTICO AÑO 2008				
	AREA (Hás)							PRODUCC.	RENDI-MIENTO	ESTADO	PRECIO PROMEDIO	COSTOS PEOMEDIO	COSTOS PROMEDIO	AREA (Häs)			PRODUCC.	RENDI-MIENTO
	TOTAL PLANTADA 31/12/2006	NUEVAS 2007	RENOVADAS 2007	PERDIDAS y/o ERRADICADAS 2007	DESARROLLO AÑOS ANTERIORES	COSECHADA 2007	TOTAL SEMBRADA 31/12/2007	Ton. Ene-Dic-07	Ton/Ha Ene-Dic-07	DEL PRODUCTO	PRODUCT. $/Ton	ESTABLEC. $/Ha	SOSTENIM. $/Ha	A SEMBRAR o PLANT 2008	A COSECHAR 2008	TOTAL SEMBRADA 31/12/2008	ESPERADA Ton. Ene-Dic-08	ESPERADO Ton/Ha
NORTE	**0,0**	**4,0**	**0,0**	**0,0**	**0,0**	**4,0**	**8,0**	**152,00**	**38,00**					**2,0**	**4,0**	**10,00**	**144,00**	
Neiva						0,0	0,0	0,00							0,0	0,00	0,00	
Aipe						0,0	0,0	0,00							0,0	0,00	0,00	
Algeciras		4,0				4,0	8,0	152,00	38,00	FRUTA	4.200.000	11.900.000	S.I	2,0	4,0	10,00	144,00	36,00
Baraya						0,0	0,0	0,00							0,0	0,00	0,00	
Campoalegre						0,0	0,0	0,00							0,0	0,00	0,00	
Colombia						0,0	0,0	0,00							0,0	0,00	0,00	
Hobo						0,0	0,0	0,00							0,0	0,00	0,00	
Iquira						0,0	0,0	0,00							0,0	0,00	0,00	
Palermo						0,0	0,0	0,00							0,0	0,00	0,00	
Rivera						0,0	0,0	0,00							0,0	0,00	0,00	
Santa Maria						0,0	0,0	0,00							0,0	0,00	0,00	
Tello						0,0	0,0	0,00							0,0	0,00	0,00	
Teruel						0,0	0,0	0,00							0,0	0,00	0,00	
Villavieja						0,0	0,0	0,00							0,0	0,00	0,00	
Yaguará						0,0	0,0	0,00							0,0	0,00	0,00	
OCCIDENT	**50,0**	**15,0**	**0,0**	**5,0**	**35,0**	**10,0**	**60,0**	**160,00**	**16,00**					**0,00**	**20,00**	**60,00**	**340,00**	
La Plata		3,0				0,0	3,0	0,00				11.900.000	S.I		0,0	3,00	0,00	
La Argentina	50,0	10,0		5,0	35,0	10,0	55,0	160,00	16,00	FRUTA	4.000.000	11.900.000	S.I		20,0	55,00	340,00	17,00
Nátaga		2,0				0,0	2,0	0,00				11.900.000	S.I		0,0	2,00	0,00	
Paicol						0,0	0,0	0,00							0,0	0,00	0,00	
Tesalia						0,0	0,0	0,00							0,0	0,00	0,00	
CENTRO	**0,0**	**0,0**	**0,0**	**0,0**	**0,0**	**0,0**	**0,0**	**0,00**						**0,00**	**0,00**	**0,00**	**0,00**	
Garzón						0,0	0,0	0,00							0,0	0,00	0,00	
Agrado						0,0	0,0	0,00							0,0	0,00	0,00	
Altamira						0,0	0,0	0,00							0,0	0,00	0,00	
Gigante						0,0	0,0	0,00							0,0	0,00	0,00	
Guadalupe						0,0	0,0	0,00							0,0	0,00	0,00	
Pital						0,0	0,0	0,00							0,0	0,00	0,00	
Suaza						0,0	0,0	0,00							0,0	0,00	0,00	
Targui						0,0	0,0	0,00							0,0	0,00	0,00	
SUR	**20,0**	**16,0**	**0,0**	**0,0**	**10,0**	**11,0**	**37,0**	**170,00**	**15,45**					**11,0**	**11,0**	**48,00**	**177,00**	
Pitalito						0,0	0,0	0,00							0,0	0,00	0,00	
Acevedo						0,0	0,0	0,00							0,0	0,00	0,00	
Elias						0,0	0,0	0,00							0,0	0,00	0,00	
Isnos						0,0	0,0	0,00							0,0	0,00	0,00	
Oporapa						1,0	1,0	10,00	10,00	FRUTA	2.000.000	11.900.000	S.I	1,0	1,0	2,00	12,00	12,00
Palestina	20,0	16,0			10,0	10,0	36,0	160,00	16,00	FRUTA	4.000.000	11.900.000	S.I	10,0	10,0	46,00	165,00	16,50
Saladoblanco						0,0	0,0	0,00							0,0	0,00	0,00	
San Agustín						0,0	0,0	0,00							0,0	0,00	0,00	
Timaná						0,0	0,0	0,00							0,0	0,00	0,00	
TOTAL DPT	**70,0**	**35,0**	**0,0**	**5,0**	**45,0**	**25,0**	**105,0**	**482,00**	**19,28**	**FRUTA**	**4.021.577**	**11.900.000**	**S.I**	**13,0**	**35,0**	**118,00**	**661,00**	**18,89**

FUENTE: EVALUACIONES AGRÍCOLAS - SECRETARIA DE AGRICULTURA Y MINERIA
CADENA FRUTÍCOLA - PRODUCTORES

GOBERNACIÓN DEL HUILA
SECRETARÍA DE AGRICULTURA Y MINERÍA
Comportamiento Agropecuario Año 2007

EVALUACIÓN AGRICOLA DEFINITIVA PARA CULTIVOS PERMANENTES Y SEMIPERMANENTES AÑO 2007 Y PRONÓSTICO 2008

CULTIVO : TOMATE DE ARBOL

MUNICIPIOS	EVALUACION DEFINITIVA PARA EL AÑO 2007													PRONÓSTICO AÑO 2008				
	AREA (Hás)							PRODUCC.	RENDI-MIENTO	ESTADO	PRECIO PROMEDIO	COSTOS PEOMEDIO	COSTOS PROMEDIO	AREA (Häs)			PRODUCC.	RENDI-MIENTO
	TOTAL PLANTADA 31/12/2006	NUEVAS 2007	RENOVADAS 2007	PERDIDAS y/o ERRADICADAS 2007	DESARROLLO AÑOS ANTERIORES	COSECHADA 2007	TOTAL SEMBRADA 31/12/2007	Ton. Ene-Dic-07	Ton/Ha Ene-Dic-07	DEL PRODUCTO	PRODUCT. $/Ton	ESTABLEC. $/Ha	SOSTENIM. $/Ha	A SEMBRAR o PLANT 2008	A COSECHAR 2008	TOTAL SEMBRADA 31/12/2008	ESPERADA Ton. Ene-Dic-08	ESPERADO Ton/Ha
NORTE	**275,0**	**17,5**	**0,0**	**31,0**	**8,0**	**236,0**	**261,5**	**1.908,20**	**8,09**					**23,5**	**243,5**	**285,00**	**1.971,50**	
Neiva	20,0					20,0	20,0	180,00	9,00	FRUTA	820.000	4.300.000	3.820.000		20,0	20,00	180,00	9,00
Aipe	2,0			2,0		0,0	0,0	0,00								0,00	0,00	
Algeciras	84,0	4,0		5,0	6,0	73,0	83,0	584,00	8,00	FRUTA	900.000	4.300.000	3.820.000	10,0	73,0	93,00	584,00	8,00
Baraya	48,0	2,0		6,0		42,0	44,0	336,00	8,00	FRUTA	830.000	4.300.000	3.820.000	8,0	44,0	52,00	352,00	8,00
Campoalegre	4,0	2,0				4,0	6,0	28,00	7,00	FRUTA	830.000	4.300.000	3.820.000		4,0	6,00	32,00	8,00
Colombia	19,0			7,0		12,0	12,0	96,00	8,00	FRUTA	830.000	4.300.000	3.820.000		12,0	12,00	96,00	8,00
Hobo	3,0					3,0	3,0	22,50	7,50	FRUTA	830.000	4.300.000	3.820.000		3,0	3,00	24,00	8,00
Iquira	9,0	2,0		3,0		6,0	8,0	33,00	5,50	FRUTA	1.000.000	4.300.000	3.820.000	2,0	8,0	10,00	56,00	7,00
Palermo	11,0	3,0				11,0	14,0	88,00	8,00	FRUTA	830.000	4.300.000	3.820.000	3,0	14,0	17,00	112,00	8,00
Rivera	12,0	1,0			2,0	10,0	13,0	75,00	7,50	FRUTA	900.000	4.300.000	3.820.000		10,0	13,00	80,00	8,00
Santa Maria	23,0	3,0				23,0	26,0	195,50	8,50	FRUTA	820.000	4.300.000	3.820.000		23,0	26,00	195,50	8,50
Tello	38,0			8,0		30,0	30,0	255,00	8,50	FRUTA	830.000	4.300.000	3.820.000		30,0	30,00	240,00	8,00
Teruel	2,0	0,5				2,0	2,5	15,20	7,60	FRUTA	1.000.000	4.300.000	3.820.000	0,5	2,5	3,00	20,00	8,00
Villavieja						0,0	0,0	0,00							0,0	0,00	0,00	
Yaguará						0,0	0,0	0,00							0,0	0,00	0,00	
OCCIDENT	**19,0**	**2,0**	**0,0**	**3,0**	**0,0**	**16,0**	**18,0**	**131,50**	**8,22**					**2,00**	**18,00**	**20,00**	**148,00**	
La Plata	12,0			1,0		11,0	11,0	99,00	9,00	FRUTA	860.000	4.300.000	3.820.000		11,0	11,00	99,00	9,00
La Argentina	7,0	2,0		2,0		5,0	7,0	32,50	6,50	FRUTA	1.000.000	4.300.000	3.820.000	2,0	7,0	9,00	49,00	7,00
Nátaga						0,0	0,0	0,00							0,0	0,00	0,00	
Paicol						0,0	0,0	0,00							0,0	0,00	0,00	
Tesalia						0,0	0,0	0,00							0,0	0,00	0,00	
CENTRO	**106,0**	**41,0**	**0,0**	**5,0**	**0,0**	**101,0**	**142,0**	**905,00**	**8,96**					**36,00**	**125,00**	**178,00**	**1.040,00**	
Garzón	60,0	5,0				60,0	65,0	570,00	9,50	FRUTA	840.000	4.300.000	3.820.000		60,0	65,00	540,00	9,00
Agrado						0,0	0,0	0,00							0,0	0,00	0,00	
Altamira						0,0	0,0	0,00							0,0	0,00	0,00	
Gigante	8,0	10,0				8,0	18,0	72,00	9,00	FRUTA	830.000	4.300.000	3.820.000	10,0	8,0	28,00	72,00	9,00
Guadalupe	30,0	2,0		5,0		25,0	27,0	200,00	8,00	FRUTA	800.000	4.300.000	3.820.000	5,0	25,0	32,00	200,00	8,00
Pital	2,0					2,0	2,0	18,00	9,00	FRUTA	820.000	4.300.000	3.820.000		2,0	2,00	18,00	9,00
Suaza		20,0				0,0	20,0	0,00				4.300.000	3.820.000	20,0	20,0	40,00	140,00	7,00
Targui	6	4,0				6,0	10,0	45,00	7,50	FRUTA	830.000	4.300.000	3.820.000	1,0	10,0	11,00	70,00	7,00
SUR	**439,5**	**23,0**	**0,0**	**58,0**	**23,0**	**358,5**	**404,5**	**2.882,00**	**8,04**					**5,0**	**384,5**	**409,50**	**3.085,40**	
Pitalito	102,0	6,0			5,0	97,0	108,0	776,00	8,00	FRUTA	1.000.000	4.300.000	3.820.000	3,0	108,0	111,00	864,00	8,00
Acevedo						0,0	0,0	0,00							0,0	0,00	0,00	
Elias	2,0	2,0				2,0	4,0	16,00	8,00	FRUTA	810.000	4.300.000	3.820.000	2,0	4,0	6,00	32,00	8,00
Isnos	258,0			58,0	10,0	190,0	200,0	1.520,00	8,00	FRUTA	800.000	4.300.000	3.820.000		200,0	200,00	1.600,00	8,00
Oporapa	2,5	1,0				2,5	3,5	20,00	8,00	FRUTA	1.000.000	4.300.000	3.820.000		3,5	3,50	28,00	8,00
Palestina	6,0	2,0				6,0	8,0	48,00	8,00	FRUTA	880.000	4.300.000	3.820.000		8,0	8,00	64,00	8,00
Saladoblanco	39,0	5,0			8,0	31,0	44,0	248,00	8,00	FRUTA	850.000	4.300.000	3.820.000		31,0	44,00	248,00	8,00
San Agustín	28,0	5,0				28,0	33,0	238,00	8,50	FRUTA	800.000	4.300.000	3.820.000		28,0	33,00	232,40	8,30
Timaná	2,0	2,0				2,0	4,0	16,00	8,00	FRUTA	900.000	4.300.000	3.820.000		2,0	4,00	17,00	8,50
TOTAL DPT	**839,5**	**83,5**	**0,0**	**97,0**	**31,0**	**711,5**	**826,0**	**5.826,70**	**8,19**	**FRUTA**	**855.628**	**4.300.000**	**3.820.000**	**66,5**	**771,0**	**892,50**	**6.244,90**	**8,10**

FUENTE: EVALUACIONES AGRÍCOLAS - SECRETARIA DE AGRICULTURA Y MINERIA
CADENA FRUTÍCOLA - PRODUCTORES

GOBERNACIÓN DEL HUILA
SECRETARÍA DE AGRICULTURA Y MINERÍA
Comportamiento Agropecuario Año 2007

EVALUACIÓN AGRICOLA DEFINITIVA PARA CULTIVOS PERMANENTES Y SEMIPERMANENTES AÑO 2007 Y PRONÓSTICO 2008

CULTIVO : UVA

MUNICIPIOS	EVALUACION DEFINITIVA PARA EL AÑO 2007													PRONÓSTICO AÑO 2008				
	AREA (Hás)							PRODUCC.	RENDI-MIENTO	ESTADO	PRECIO PROMEDIO	COSTOS PEOMEDIO	COSTOS PROMEDIO	AREA (Häs)			PRODUCC.	RENDI-MIENTO
	TOTAL PLANTADA 31/12/2006	NUEVAS 2007	RENOVADAS 2007	PERDIDAS y/o ERRADICADAS 2007	DESARROLLO AÑOS ANTERIORES	COSECHADA 2007	TOTAL SEMBRADA 31/12/2007	Ton. Ene-Dic-07	Ton/Ha Ene-Dic-07	DEL PRODUCTO	PRODUCT. $/Ton	ESTABLEC. $/Ha	SOSTENIM. $/Ha	A SEMBRAR o PLANT 2008	A COSECHAR 2008	TOTAL SEMBRADA 31/12/2008	ESPERADA Ton. Ene-Dic-08	ESPERADO Ton/Ha
NORTE	**119,0**	**18,0**	**0,0**	**7,0**	**30,0**	**82,0**	**130,0**	**786,80**	**9,60**					**3,0**	**89,0**	**133,00**	**852,90**	
Neiva	4,0				2,0	2,0	4,0	18,00	9,00	FRUTA	1.400.000	13.460.000	7.150.000		2,0	4,00	18,40	9,20
Aipe	5,0				2,0	3,0	5,0	30,00	10,00	FRUTA	1.500.000	13.460.000	7.150.000	1,0	5,0	6,00	50,00	10,00
Algeciras	0,5	1,0				0,5	1,5	4,00	8,00	FRUTA	2.000.000	13.460.000	7.150.000	1,0	0,5	2,50	4,50	9,00
Baraya	6,0	1,0			3,0	3,0	7,0	25,80	8,60	FRUTA	2.000.000	13.460.000	7.150.000	1,0	6,0	8,00	54,00	9,00
Campoalegre	7,0	2,0			2,0	5,0	9,0	42,50	8,50	FRUTA	1.400.000	13.460.000	7.150.000		7,0	9,00	59,50	8,50
Colombia	1,5					1,5	1,5	13,50	9,00	FRUTA	1.400.000	13.460.000	7.150.000		1,5	1,50	13,50	9,00
Hobo						0,0	0,0	0,00							0,0	0,00	0,00	
Iquira						0,0	0,0	0,00							0,0	0,00	0,00	
Palermo	21,0	8,0			9,0	12,0	29,0	120,00	10,00	FRUTA	1.500.000	13.460.000	7.150.000		12,0	29,00	120,00	10,00
Rivera	47,0			7,0	2,0	38,0	40,0	380,00	10,00	FRUTA	1.500.000	13.460.000	7.150.000		38,0	40,00	380,00	10,00
Santa Maria						0,0	0,0	0,00							0,0	0,00	0,00	
Tello	7,0					7,0	7,0	63,00	9,00	FRUTA	2.100.000	13.460.000	7.150.000		7,0	7,00	63,00	9,00
Teruel						0,0	0,0	0,00							0,0	0,00	0,00	
Villavieja	20,0	6,0			10,0	10,0	26,0	90,00	9,00	FRUTA	1.350.000	13.460.000	7.150.000		10,0	26,00	90,00	9,00
Yaguará						0,0	0,0	0,00							0,0	0,00	0,00	
OCCIDENT	**6,0**	**0,0**	**0,0**	**0,0**	**0,0**	**6,0**	**6,0**	**52,00**	**8,67**					**0,00**	**6,00**	**6,00**	**54,00**	
La Plata	5					5,0	5,0	43,00	8,60	FRUTA	1.700.000	13.460.000	7.150.000		5,0	5,00	45,00	9,00
La Argentina						0,0	0,0	0,00							0,0	0,00	0,00	
Nátaga	1					1,0	1,0	9,00	9,00	FRUTA	1.400.000	13.460.000	7.150.000		1,0	1,00	9,00	9,00
Paicol						0,0	0,0	0,00							0,0	0,00	0,00	
Tesalia						0,0	0,0	0,00							0,0	0,00	0,00	
CENTRO	**263,0**	**7,0**	**0,0**	**11,0**	**38,0**	**214,0**	**259,0**	**2.172,00**	**10,15**					**13,00**	**229,00**	**272,00**	**2.361,50**	
Garzón	40,0	1,0		7,0	10,0	23,0	34,0	207,00	9,00	FRUTA	1.400.000	13.460.000	7.150.000	2,0	29,0	36,00	290,00	10,00
Agrado																		
Altamira	55,0				18,0	37,0	55,0	351,50	9,50	FRUTA	1.150.000	13.460.000	7.150.000		37,0	55,00	351,50	9,50
Gigante	10,0	2,0				10,0	12,0	95,00	9,50	FRUTA	1.450.000	13.460.000	7.150.000	6,0	10,0	18,00	95,00	9,50
Guadalupe	15,0				2,0	13,0	15,0	110,50	8,50	FRUTA	1.400.000	13.460.000	7.150.000	1,0	15,0	16,00	135,00	9,00
Pital	29,0				1,0	28,0	29,0	280,00	10,00	FRUTA	1.400.000	13.460.000	7.150.000	1,0	28,0	30,00	280,00	10,00
Suaza	9,0			4,0		5,0	5,0	50,00	10,00	FRUTA	1.400.000	13.460.000	7.150.000	1,0	5,0	6,00	55,00	11,00
Targui	105,0	4,0			7,0	98,0	109,0	1.078,00	11,00	FRUTA	1.350.000	13.460.000	7.150.000	2,0	105,0	111,00	1.155,00	11,00
SUR	**3,5**	**0,0**	**0,0**	**1,0**	**0,0**	**2,5**	**2,5**	**23,50**	**9,40**					**0,0**	**2,5**	**2,50**	**22,00**	
Pitalito	0,5					0,5	0,5	5,50	11,00	FRUTA	1.400.000	13.460.000	7.150.000		0,5	0,50	4,00	8,00
Acevedo						0,0	0,0	0,00							0,0	0,00	0,00	
Elias						0,0	0,0	0,00							0,0	0,00	0,00	
Isnos						0,0	0,0	0,00							0,0	0,00	0,00	
Oporapa						0,0	0,0	0,00							0,0	0,00	0,00	
Palestina						0,0	0,0	0,00							0,0	0,00	0,00	
Saladoblanco						0,0	0,0	0,00							0,0	0,00	0,00	
San Agustín						0,0	0,0	0,00							0,0	0,00	0,00	
Timaná	3,0			1,0		2,0	2,0	18,00	9,00	FRUTA	1.400.000	13.460.000	7.150.000		2,0	2,00	18,00	9,00
TOTAL DPT	**391,5**	**25,0**	**0,0**	**19,0**	**68,0**	**304,5**	**397,5**	**3.034,30**	**9,96**	**FRUTA**	**1.395.503**	**13.460.000**	**7.150.000**	**16,0**	**326,5**	**413,50**	**3.290,40**	**10,1**

FUENTE: EVALUACIONES AGRÍCOLAS - SECRETARIA DE AGRICULTURA Y MINERIA
CADENA FRUTÍCOLA - PRODUCTORES

GOBERNACIÓN DEL HUILA
SECRETARÍA DE AGRICULTURA Y MINERÍA
Comportamiento Agropecuario Año 2007

EVALUACIÓN AGRICOLA DEFINITIVA PARA CULTIVOS PERMANENTES Y SEMIPERMANENTES AÑO 2007

CULTIVO: CAFÉ

MUNICIPIOS	EVALUACION DEFINITIVA PARA EL AÑO 2007												
	AREA (Hás)							PRODUCC. Ton. Ene-Dic-07	RENDI-MIENTO Ton/Ha Ene-Dic-07	ESTADO DEL PRODUCTO	PRECIO PROMEDIO PRODUCT. ($/Ton)*	COSTOS PEOMEDIO ESTABLEC. ($/Ha)**	COSTOS PROMEDIO SOSTENIM. ($/Ha)***
	TOTAL PLANTADA 31/12/2006	NUEVAS 2007	RENOVADAS 2007	PERDIDAS y/o ERRADICADAS 2007	DESARROLLO AÑOS ANTERIORES	COSECHADA 2007	TOTAL SEMBRADA 31/12/2007						
NORTE	**24.351,5**	**19,3**	**953,2**	**0,0**	**1.033,2**	**22.499,3**	**24.505,1**	**30.868,61**	**1,37**				
Neiva	2.868,19		114,78		137,97	2.674,0	2.926,76	3.743,61	1,40	P-SECO	3.640.000	5.403.000	3.648.000
Aipe	1.121,16		25,08		41,68	1.010,6	1.077,37	1.414,85	1,40	P-SECO	3.640.000	5.403.000	3.648.000
Algeciras	4.115,09		171,38		132,21	3.848,4	4.151,98	4.618,07	1,20	P-SECO	3.640.000	5.403.000	3.648.000
Baraya	978,02		25,80		13,97	947,6	987,38	1.231,89	1,30	P-SECO	3.640.000	5.403.000	3.648.000
Campoalegre	1.310,21		64,70		80,52	1.179,3	1.324,56	1.651,08	1,40	P-SECO	3.640.000	5.403.000	3.648.000
Colombia	1.361,43		20,54		43,50	1.260,8	1.324,82	1.765,09	1,40	P-SECO	3.640.000	5.403.000	3.648.000
Hobo	955,70		36,72		11,52	916,5	964,71	1.283,06	1,40	P-SECO	3.640.000	5.403.000	3.648.000
Iquira	1.358,20	14,3	47,49		70,42	1.287,8	1.420,03	1.609,76	1,25	P-SECO	3.640.000	5.403.000	3.648.000
Palermo	1.892,07		64,13		98,92	1.781,8	1.944,80	2.672,60	1,50	P-SECO	3.640.000	5.403.000	3.648.000
Rivera	666,68		13,64		12,46	661,6	687,70	959,32	1,45	P-SECO	3.640.000	5.403.000	3.648.000
Santa Maria	2.445,52	5,0	71,76		91,58	2.298,4	2.466,73	3.332,67	1,45	P-SECO	3.640.000	5.403.000	3.648.000
Tello	3.010,40		153,84		131,15	2.611,5	2.896,48	3.656,09	1,40	P-SECO	3.640.000	5.403.000	3.648.000
Teruel	2.268,83		143,34		167,34	2.021,1	2.331,73	2.930,52	1,45	P-SECO	3.640.000	5.403.000	3.648.000
Villavieja						0,0	0,0	0,00					
Yaguará						0,0	0,0	0,00					
OCCIDENT	**10.270,2**	**25,0**	**403,2**	**0,0**	**404,4**	**9.481,7**	**10.314,2**	**14.142,86**	**1,49**				
La Plata	6.044,15	13,0	220,17		280,34	5.555,5	6.068,99	8.333,20	1,50	P-SECO	3.640.000	5.403.000	3.648.000
La Argentina	1.780,81		70,24		55,33	1.687,7	1.813,25	2.531,50	1,50	P-SECO	3.640.000	5.403.000	3.648.000
Nátaga	1.126,92	12,0	60,02		19,76	1.040,0	1.131,79	1.560,00	1,50	P-SECO	3.640.000	5.403.000	3.648.000
Paicol	878,36		37,79		31,17	795,3	864,22	1.113,36	1,40	P-SECO	3.640.000	5.403.000	3.648.000
Tesalia	439,95		14,96		17,81	403,2	435,99	604,80	1,50	P-SECO	3.640.000	5.403.000	3.648.000
CENTRO	**23.803,4**	**82,0**	**1.013,8**	**5,0**	**802,0**	**22.213,4**	**24.111,1**	**31.900,20**	**1,44**				
Garzón	7.989,29	15,0	281,85		188,12	7.485,1	7.970,11	10.853,45	1,45	P-SECO	3.640.000	5.403.000	3.648.000
Agrado	850,11		40,04		42,47	799,0	881,50	1.118,59	1,40	P-SECO	3.640.000	5.403.000	3.648.000
Altamira	56,67		1,32		2,33	54,7	58,39	76,64	1,40	P-SECO	3.640.000	5.403.000	3.648.000
Gigante	4.365,29	12,0	217,37		91,53	4.091,1	4.411,95	5.932,02	1,45	P-SECO	3.640.000	5.403.000	3.648.000
Guadalupe	2.637,37		124,94		99,00	2.442,6	2.666,51	3.419,60	1,40	P-SECO	3.640.000	5.403.000	3.648.000
Pital	3.084,26		129,82		160,34	2.887,1	3.177,26	4.041,94	1,40	P-SECO	3.640.000	5.403.000	3.648.000
Suaza	2.429,72	40,0	120,00	5,0	34,05	2.268,1	2.462,11	3.288,69	1,45	P-SECO	3.640.000	5.403.000	3.648.000
Tarqui	2.390,67	15,0	98,44		184,13	2.185,7	2.483,28	3.169,28	1,45	P-SECO	3.640.000	5.403.000	3.648.000
SUR	**37.220,8**	**80,0**	**1.160,0**	**0,0**	**790,3**	**35.467,3**	**37.497,5**	**52.140,84**	**1,47**				
Pitalito	11.249,29	50,0	400,00		133,27	10.732,5	11.315,79	16.098,78	1,50	P-SECO	3.640.000	5.403.000	3.648.000
Acevedo	8.794,77	5,0	223,27		230,00	8.379,0	8.837,25	12.149,52	1,45	P-SECO	3.640.000	5.403.000	3.648.000
Elias	544,58		7,03		5,87	533,7	546,64	773,92	1,45	P-SECO	3.640.000	5.403.000	3.648.000
Isnos	1.934,32		48,44		133,59	1.819,1	2.001,11	2.637,67	1,45	P-SECO	3.640.000	5.403.000	3.648.000
Oporapa	1.890,66	20,0	66,42		37,81	1.763,0	1.887,25	2.556,38	1,45	P-SECO	3.640.000	5.403.000	3.648.000
Palestina	2.886,59		99,31		54,33	2.788,4	2.942,01	4.043,14	1,45	P-SECO	3.640.000	5.403.000	3.648.000
Saladoblanco	2.086,94	2,0	52,91		16,92	2.019,5	2.091,32	2.928,26	1,45	P-SECO	3.640.000	5.403.000	3.648.000
San Agustín	4.092,92	3,0	97,16		91,70	3.898,1	4.089,96	5.652,25	1,45	P-SECO	3.640.000	5.403.000	3.648.000
Timaná	3.740,73		165,44		86,79	3.534,0	3.786,18	5.300,93	1,50	P-SECO	3.640.000	5.403.000	3.648.000
TOTAL DPT	**95.645,87**	**206,3**	**3.530,1**	**5,0**	**3.029,9**	**89.661,56**	**96.427,91**	**129.052,51**	**1,44**	**P-SECO**	**3.640.000**	**5.403.000**	**3.648.000**

FUENTE: EVALUACIONES AGRÍCOLAS - SECRETARIA DE AGRICULTURA Y MINERIA
COMITÈ DPTAL. DE CAFETEROS (Informaciòn A/2007 y preliminar año 2007)
* Precio promedio estandar. **Renovaciòn por zoca ***Promedio entre 8, 12 y 16 cargas

INVENTARIOS PECUARIOS Y PISCÍCOLA

Huila Unido, para Construir Futuro

GOBERNACIÓN DEL HUILA
SECRETARÍA DE AGRICULTURA Y MINERÍA
Comportamiento Agropecuario Año 2007

EVALUACIÓN PECUARIA AÑO 2007

MUNICIPIOS	GANADO BOVINO																	
	MACHOS				HEMBRAS				TOTAL Número total de Animales	TIPO EXPLOTACION RAZA y/o CRUCE PREDOMINANTE								
										Ceba			Lechería			Doble Propósito		
	0 - 12 MESES	13-24 MESES	> 24 MESES	TOTAL	0 -12 MESES	13-24 MESES	> 24 MESES	TOTAL		No. de Animales	%	Raza y/o Cruce	No. de Animales	%	Raza y/o Cruce	No. de Animales	%	Raza y/o Cruce
NORTE	**25.179**	**23.133**	**19.205**	**67.517**	**27.146**	**33.394**	**120.171**	**180.711**	**248.228**	**25.079**	**5,11**		**13.478**	**2,75**		**209.671**	**42,75**	
Neiva	3.950	3.200	3.550	10.700	3.900	4.200	17.350	25.450	36.150	7.230	20,0	C	5.423	15,0	PxH	23.498	65,0	CxP
Aipe	2.782	2.621	1.903	7.306	3.400	3.872	13.331	20.603	27.909	2.791	10,0	C	1.395	5,0	CxP	23.723	85,0	CxP
Algeciras	1.500	1.674	1.673	4.847	1.536	2.015	7.232	10.783	15.630							15.630	100,0	CxP
Baraya	2.438	3.515	2.641	8.594	1.495	3.200	9.745	14.440	23.034	2.303	10,0	C				20.731	90,0	CxP
Campoalegre	1.310	1.520	682	3.512	1.820	2.562	6.461	10.843	14.355	718	5,0	C	287	2,0	CxP	13.350	93,0	CxP
Colombia	2.000	1.200	1.000	4.200	1.500	3.100	9.000	13.600	17.800	1.780	10,0	C				16.020	90,0	CxP
Hobo	500	667	279	1.446	715	1.068	3.132	4.915	6.361	318	5,0	C				6.043	95,0	CxP
Iquira	685	450	250	1.385	600	585	3.000	4.185	5.570	557	10,0	C	279	5,0	PxH	4.735	85,0	CxP
Palermo	3.004	2.798	1.666	7.468	3.500	4.202	14.597	22.299	29.767	2.977	10,0	C	1.488	5,0	CxP	25.302	85,0	CxP
Rivera	1.640	935	790	3.365	1.720	1.650	7.150	10.520	13.885	694	5,0	C	1.389	10,0	PxH	11.802	85,0	CxP
Santa Maria	650	890	742	2.282	899	780	3.050	4.729	7.011	841	12,0	CxN	1.402	20,0	H	4.767	68,0	PxH
Tello	1.500	1.300	2.000	4.800	1.650	1.650	8.500	11.800	16.600	3.320	20,0	C	1.660	10,0	HxC	11.620	70,0	PxH
Teruel	610	420	127	1.157	620	984	2.420	4.024	5.181	259	5,0	C	155	3,0	P	4.767	92,0	CxP
Villavieja	960	870	820	2.650	1.640	1.570	6.980	10.190	12.840							12.840	100,0	CxP
Yaguará	1.650	1.073	1.082	3.805	2.151	1.956	8.223	12.330	16.135	1.291	8,0	C				14.844	92,0	CxP
OCCIDENTE	**5.128**	**4.629**	**4.001**	**13.758**	**6.602**	**7.599**	**30.660**	**44.861**	**58.619**	**4.062**	**0,83**		**1.811**	**0,37**		**52.746**	**10,76**	
La PLata	1.300	2.089	1.234	4.623	2.098	2.509	9.120	13.727	18.350							18.350	100,0	CxP
La Argentina	415	380	671	1.466	434	357	1.075	1.866	3.332				666	20,0	CxP	2.666	80,0	CxP
Nátaga	243	210	357	810	370	350	1.990	2.710	3.520	528	15,0	C				2.992	85,0	CxP
Paicol	1.300	750	650	2.700	1.700	1.800	8.000	11.500	14.200	1.420	10,0	C	568	4,0	PxH	12.212	86,0	CXP
Tesalia	1.870	1.200	1.089	4.159	2.000	2.583	10.475	15.058	19.217	2.114	11,0	C	577	3,0	H	16.527	86,0	CxP
CENTRO	**9.548**	**10.704**	**9.521**	**29.773**	**11.842**	**14.209**	**53.326**	**79.377**	**109.150**	**10.707**	**2,18**		**2.897**	**0,59**		**95.546**	**19,48**	
Garzón	1.372	1.995	1.556	4.923	2.066	1.964	7.229	11.259	16.182	2.427	15,0	CxP	809	5,0	CxH	12.946	80,0	CxP
Agrado	1.400	1.200	2.050	4.650	1.350	1.700	13.000	16.050	20.700	2.070	10,0	CxP				18.630	90,0	CxP
Altamira	1.226	1.073	972	3.271	1.123	1.804	4.711	7.638	10.909	218	2,0	C				10.691	98,0	CxP
Gigante	1.230	2.160	1.751	5.141	1.839	2.653	7.471	11.963	17.104	1.710	10,0	C	1.026	6,0	CxH	14.367	84,0	CxP
Guadalupe	700	500	500	1.700	1.100	980	3.750	5.830	7.530	1.130	15,0	CxP				6.401	85,0	CxP
Pital	950	645	763	2.358	980	1.250	4.080	6.310	8.668	173	2,0	CxP	520	6,0	H	7.975	92,0	CxP
Suaza	900	1.700	790	3.390	860	1.684	4.900	7.444	10.834	1.083	10,0	PxBr	542	5,0	P	9.209	85,0	CxP
Tarqui	1.770	1.431	1.139	4.340	2.524	2.174	8.185	12.883	17.223	1.895	11,0	C				15.328	89,0	CxP
SUR	**7.418**	**8.269**	**12.802**	**28.489**	**8.220**	**8.868**	**28.832**	**45.920**	**74.409**	**14.604**	**2,98**		**4.546**	**0,93**		**55.259**	**11,27**	
Pitalito	2.680	3.199	6.254	12.133	3.235	3.537	13.789	20.561	32.694	6.539	20,0	CxH	1.635	5,0	CxP	24.521	75,0	CXH
Acevedo	315	620	575	1.510	460	720	2.070	3.250	4.760	619	13,0	CxP	295	6,2	CxP	3.846	80,8	CxP
Elias	440	275	1.009	1.724	575	435	2.295	3.305	5.029	427	8,5	C				4.602	91,5	CxP
Isnos	700	860	800	2.360	460	870	2.200	3.530	5.890	707	12,0	CxP				5.183	88,0	CxP
Oporapa	210	365	621	1.196	275	216	1.436	1.927	3.123	625	20,0	CxP	312	10,0	CxP	2.186	70,0	CxP
Palestina	158	180	290	628	300	145	685	1.130	1.758	176	10,0	CxP				1.582	90,0	CxP
Saladoblanco	660	650	920	2.230	690	645	2.400	3.735	5.965	716	12,0	CxP	895	15,0	CxP	4.354	73,0	CxP
San Agustín	955	1.100	1.160	3.215	975	1.150	2.780	4.905	8.120	3.735	46,0	CxBr	1.056	13,0	PxH	3.329	41,0	CxP
Timaná	1.300	1.020	1.173	3.493	1.250	1.150	1.177	3.577	7.070	1.061	15,0	C	354	5,0	PxH	5.656	80,0	CxP
TOTAL DPTO.	**47.273**	**46.735**	**45.529**	**139.537**	**53.810**	**64.070**	**232.989**	**350.869**	**490.406**	**54.452**	**11,10**	**C**	**22.732**	**4,64**	**CxP**	**413.222**	**84,26**	**CxP**

FUENTE: EVALUACIÓN PECUARIA - SECRETARIA DE AGRICULTURA Y MINERIA
COMITÉ DEPARTAMENTAL DE GANADEROS DEL HUILA
CADENA PRODUCTIVA CARNE-LECHE

CONVENCIONES: **C** = Cebú, **P** = Pardo Suizo, **H** = Holstein, **J** = Jersey, **Br** = Brahaman, **C**r = Criollo, **N**= Normando

GOBERNACIÓN DEL HUILA
SECRETARÍA DE AGRICULTURA Y MINERÍA
Comportamiento Agropecuario Año 2007

EVALUACIÓN PECUARIA AÑO 2007

MUNICIPIO	GANADO BOVINO											
	CULTIVOS FORRAJEROS		DISTRIBUCION Y AREA EN PASTOS									TOTAL AREA EN PASTOS (Hás)
			PASTO DE CORTE			PRADERA TRADICIONAL			PRADERA MEJORADA			
	Variedad Predominante	Area (Hás)	Variedad Predominante	Area (Hás)	Area Riego	Variedad Predominante	Area (Hás)	Area Riego	Variedad Predominante	Area (Hás)	Area Riego	
NORTE		**497**		**3.192**	**975**		**357.116**	**19.360**		**45.278**	**8.389**	**405.586**
Neiva	M	200	K	650	150	P	38.000	6.000	Es	6.000	5.000	44.650
Aipe	M	30	K	156	100	P	57.200	50	B	12.100	350	69.456
Algeciras			K	250	200	P	14.000	2.500	B	1.500	800	15.750
Baraya			K	700	200	P	20.000	500	B	20		20.720
Campoalegre			E	621	150	P	9.936		B	1.863	300	12.420
Colombia			K	200	35	P	35.000	2.500	Es	1.500	200	36.700
Hobo			K	15	5	P	5.500		B	1.200	500	6.715
Iquira	M	5	K	30	20	P	20.000	2.000	B	1.000	100	21.030
Palermo	M	5	K	100	70	P	30.000		B	10.000	100	40.100
Rivera			K	30	20	P	15.200	5.200	B	3.000	1.000	18.230
Santa Maria			E	70	20	P	12.000	10	Es	40	20	12.110
Tello	S	100	E	200		P	15.000		B	5.000		20.200
Teruel	M	150	K	20	5	P	15.230	600	Es	1.200	4	16.450
Villavieja	Cr	7	K	150		T	47.000		Es	55		47.205
Yaguará						P	23.050		B	800	15	23.850
OCCIDENTE		**17**		**138**	**15**		**72.850**	**10**		**2.535**	**70**	**75.523**
La PLata	R	10	K	75	10	Sn	19.700	10	Es	700	10	20.475
La Argentina			K	10		Q	7.000		Es	80		7.090
Nátaga			Mr	18		Sn	3.150		B	355	50	3.523
Paicol	M	2	K	15	5	Gr	20.000		B	600	10	20.615
Tesalia	M	5	K	20		P	23.000		B	800		23.820
CENTRO		**233**		**1.041**	**102**		**133.562**	**2.032**		**12.799**	**610**	**147.402**
Garzón	M	213	Mr	653		Gr	23.612		B	509		24.774
Agrado			K	80	30	P	14.550		B	6.350	60	20.980
Altamira			E	60		P	13.000		B	339		13.399
Gigante	M	20	K	160	45	P	22.300	32	B	460	110	22.920
Guadalupe	Cñ		K	20	5	P	6.000		B	2.000		8.020
Pital			K	20	6	P	19.000		B	580	25	19.600
Suaza			K	12	6	P-Gr	19.600		B-Es	560	15	20.172
Tarqui			K	36	10	P	15.500	2.000	B	2.001	400	17.537
SUR		**265**		**790**	**20**		**68.740**	**1.100**		**31.810**	**11.010**	**101.340**
Pitalito			K	150	20	Gr	17.000		Es	10.320	10	27.470
Acevedo	M	100	I	150		Gr	5.500		B	700		6.350
Elias	C	5	E	28		P	3.500		Es	490		4.018
Isnos			I	50		Gr	25.000		Es	6.500		31.550
Oporapa		10	K	80		P	2.120		Es	60		2.260
Palestina			I	20		Gr	1.500		B	400		1.920
Saladoblanco	C	5	Mr	40		Sn	3.100		B	1.100		4.240
San Agustín		65	I	142		Gr	5.920	1.100	Mi	11.540	11.000	17.602
Timaná		80	K	130		P	5.100		Es	700		5.930
TOTAL DPTO.	**M**	**1.012**	**K**	**5.161**	**1.112**	**P**	**632.268**	**22.502**	**Br-Es**	**92.422**	**20.079**	**729.851**

FUENTE: EVALUACIÓN PECUARIA - SECRETARIA DE AGRICULTURA Y MINERIA

VARIEDADES PREDOMINANTES: K= Kingrass P= Puntero B= Braciaria Es= Estrella Mr=Maralfalfa Q=Quicuyo Gr=Grama Mi=Micay I=Imperial M=Matarratón Cñ=Caña Cr=Crotalaria R=Ramio S=Sorgo Forrajero C=Cuchiyuyo

GOBERNACIÓN DEL HUILA
SECRETARÍA DE AGRICULTURA Y MINERÍA
Comportamiento Agropecuario Año 2007

EVALUACIÓN PECUARIA AÑO 2007

MUNICIPIOS	PRODUCCIÓN DE LECHE POR TIPO DE EXPLOTACIÓN											
	DOBLE PROPÓSITO			LECHERIA ESPECIALIZADA			LECHERIA TRADICIONAL			TOTAL		
	Promedio Lt/Vaca/Día	No. Promedio Vacas en Ordeño	Producción Promedio Lt/Año	Promedio Lt/Vaca/Día	No. Promedio Vacas en Ordeño	Producción Promedio Lt/Año	Promedio Lt/Vaca/Día	No. Promedio Vacas en Ordeño	Producción Promedio Lt/Año	Promedio Lt/Vaca/Día	No. Promedio Vacas en Ordeño	Producción Promedio Lt/Año
NORTE	**2,82**	**35.525**	**36.559.313**	**7,00**	**600**	**1.533.000**	**3,65**	**6.716**	**8.950.530**	**3,11**	**42.841**	**47.042.843**
Neiva	2,30	3.000	2.518.500	7,00	300	766.500	3,50	3.800	4.854.500	3,46	7.100	8.139.500
Aipe	3,00	4.350	4.763.250			0	4,50	666	1.093.905	3,28	5.016	5.857.155
Algeciras	2,90	3.400	3.598.900			0			0	2,90	3.400	3.598.900
Baraya	3,00	3.800	4.161.000			0			0	3,00	3.800	4.161.000
Campoalegre	2,30	1.200	1.007.400			0	3,50	50	63.875	2,37	1.250	1.071.275
Colombia	3,10	1.500	1.697.250			0			0	3,10	1.500	1.697.250
Hobo	2,40	750	657.000			0	3,30	300	361.350	2,72	1.050	1.018.350
Iquira	2,70	800	788.400			0	3,00	200	219.000	2,77	1.000	1.007.400
Palermo	3,00	5.000	5.475.000			0			0	3,00	5.000	5.475.000
Rivera	2,60	1.050	996.450			0	3,40	500	620.500	2,91	1.550	1.616.950
Santa Maria	3,00	1.280	1.401.600			0			0	3,00	1.280	1.401.600
Tello	2,30	1.805	1.515.298	7,00	300	766.500	4,00	1.000	1.460.000	3,93	3.105	3.741.798
Teruel	2,80	1.100	1.124.200			0	3,80	200	277.400	3,00	1.300	1.401.600
Villavieja	2,50	2.230	2.034.875			0			0	2,50	2.230	2.034.875
Yaguará	3,10	4.260	4.820.190			0			0	3,10	4.260	4.820.190
OCCIDENTE	**2,49**	**11.150**	**10.127.655**	**10,00**	**156**	**569.400**	**3,97**	**310**	**449.315**	**2,93**	**11.616**	**11.146.370**
La Plata	2,90	3.000	3.175.500			0			0	2,90	3.000	3.175.500
La Argentina	2,70	650	640.575			0	4,20	120	183.960	3,03	770	824.535
Nátaga	2,00	460	335.800			0	2,90	30	31.755	2,08	490	367.555
Paicol	2,30	3.440	2.887.880	10,00	120	438.000	4,00	80	116.800	3,34	3.640	3.442.680
Tesalia	2,35	3.600	3.087.900	10,00	36	131.400	4,00	80	116.800	2,71	3.716	3.336.100
CENTRO	**2,65**	**15.745**	**15.247.218**	**6,71**	**1.306**	**3.199.773**	**3,84**	**2.587**	**3.630.509**	**3,44**	**19.638**	**22.077.500**
Garzón	2,60	2.887	2.739.763	9,50	52	180.310			0	3,03	2.939	2.920.073
Agrado	2,80	2.200	2.248.400	8,00	505	1.474.600	4,50	900	1.478.250	4,76	3.605	5.201.250
Altamira	2,85	2.900	3.016.725			0			0	2,85	2.900	3.016.725
Gigante	2,50	1.588	1.449.050	5,00	454	828.550	3,00	227	248.565	3,37	2.269	2.526.165
Guadalupe	2,60	1.320	1.252.680	0,00	0	0	3,70	140	189.070	2,74	1.460	1.441.750
Pital	2,80	1.050	1.073.100	7,50	195	533.813			0	4,36	1.245	1.606.913
Suaza	2,50	1.000	912.500	5,00	100	182.500	2,88	520	546.624	2,90	1.620	1.641.624
Tarqui	2,50	2.800	2.555.000	0,00	0	0	4,00	800	1.168.000	2,97	3.600	3.723.000
SUR	**2,41**	**12.864**	**11.308.503**	**6,45**	**1.088**	**2.560.840**	**3,41**	**1.810**	**2.254.970**	**3,19**	**15.762**	**16.124.313**
Pitalito	2,40	6.200	5.431.200	7,00	500	1.277.500	3,36	700	858.480	3,29	7.400	7.567.180
Acevedo	2,30	300	251.850	4,50	180	295.650	2,60	50	47.450	3,42	530	594.950
Elias	2,20	650	521.950			0	3,00	100	109.500	2,34	750	631.450
Isnos	2,30	800	671.600			0	3,20	80	93.440	2,41	880	765.040
Oporapa	2,40	280	245.280			0	3,40	150	186.150	2,83	430	431.430
Palestina	2,50	300	273.750			0	3,00	30	32.850	2,55	330	306.600
Saladoblanco	2,30	574	481.873			0	3,70	450	607.725	3,08	1.024	1.089.598
San Agustín	2,50	1.672	1.525.700	7,00	258	659.190			0	3,86	1.930	2.184.890
Timaná	2,50	2.088	1.905.300	6,00	150	328.500	3,50	250	319.375	3,08	2.488	2.553.175
TOTAL DPTO.	**2,67**	**75.284**	**73.242.689**	**6,84**	**3.150**	**7.863.013**	**3,67**	**11.423**	**15.285.324**	**3,16**	**89.857**	**96.391.025**

FUENTE: EVALUACIÓN PECUARIA - SECRETARIA DE AGRICULTURA Y MINERIA
CADENA PRODUCTIVA CARNE-LECHE

GOBERNACIÓN DEL HUILA
SECRETARÍA DE AGRICULTURA Y MINERÍA
Comportamiento Agropecuario Año 2007

EVALUACIÓN PECUARIA AÑO 2007

MUNICIPIOS	SACRIFICIO DE GANADO BOVINO					
	MACHOS		HEMBRAS		TOTAL SACRIFICIO	
	No. de Animales	Peso total en Pie (Ton)	No. de Animales	Peso total en Pie (Ton)	No. De Cabezas Sacrificadas	Peso total en Pie (Ton)
NORTE	**19.965**	**8.223,81**	**36.741**	**13.636,32**	**56.706**	**21.860,13**
Neiva	13.734	6.042,96	25.899	9.841,62	39.633	15.884,58
Aipe	104	36,40	975	341,25	1.079	377,65
Algeciras	1.425	498,75	1.985	694,75	3.410	1.193,50
Baraya	175	61,25	266	93,10	441	154,35
Campoalegre	1.860	651,00	2.040	714,00	3.900	1.365,00
Colombia	509	178,15	149	52,15	658	230,30
Hobo	314	109,90	734	256,90	1.048	366,80
Iquira	27	9,45	309	108,15	336	117,60
Palermo	633	221,55	2.000	700,00	2.633	921,55
Rivera	0	0,00	0	0,00	0	0,00
Santa Maria	360	126,00	380	133,00	740	259,00
Tello	0	0,00	0	0,00	0	0,00
Teruel	484	169,40	1.154	403,90	1.638	573,30
Villavieja	120	42,00	350	122,50	470	164,50
Yaguará	220	77,00	500	175,00	720	252,00
OCCIDENTE	**4.342**	**1.433,48**	**4.312**	**1.446,56**	**8.654**	**2.880,04**
La Plata	2.874	919,68	2.088	668,16	4.962	1.587,84
La Argentina	577	201,95	391	136,85	968	338,80
Nátaga	275	96,25	163	57,05	438	153,30
Paicol	151	52,85	600	210,00	751	262,85
Tesalia	465	162,75	1.070	374,50	1.535	537,25
CENTRO	**4.447**	**1.556,45**	**7.329**	**2.565,15**	**11.776**	**4.121,60**
Garzón	1.850	647,50	2.700	945,00	4.550	1.592,50
Agrado	320	112,00	650	227,50	970	339,50
Altamira	0	0,00	0	0,00	0	0,00
Gigante	516	180,60	914	319,90	1.430	500,50
Guadalupe	180	63,00	1.672	585,20	1.852	648,20
Pital	578	202,30	391	136,85	969	339,15
Suaza	250	87,50	240	84,00	490	171,50
Tarqui	753	263,55	762	266,70	1.515	530,25
SUR	**12.211**	**4.212,75**	**10.984**	**3.794,40**	**23.195**	**8.007,15**
Pitalito	6.110	2.077,40	5.000	1.700,00	11.110	3.777,40
Acevedo	1.530	535,50	1.400	490,00	2.930	1.025,50
Elias	75	26,25	165	57,75	240	84,00
Isnos	700	245,00	750	262,50	1.450	507,50
Oporapa	348	121,80	360	126,00	708	247,80
Palestina	285	99,75	350	122,50	635	222,25
Saladoblanco	565	197,75	389	136,15	954	333,90
San Agustín	1.224	428,40	1.537	537,95	2.761	966,35
Timaná	1.374	480,90	1.033	361,55	2.407	842,45
TOTAL DPTO.	**40.965**	**15.426,49**	**59.366**	**21.442,43**	**100.331**	**36.868,92**

FUENTE: EVALUACIÓN PECUARIA - SECRETARIA DE AGRICULTURA Y MINERIA
CENTRO AGROINDUSTRIAL Y DE EXPOSICIONES DEL HUILA - CEAGRODEX
CADENA PRODUCTIVA CARNE-LECHE

GOBERNACIÓN DEL HUILA
SECRETARÍA DE AGRICULTURA Y MINERÍA
Comportamiento Agropecuario Año 2007

EVALUACIÓN PECUARIA AÑO 2007

MUNICIPIOS	INVENTARIO DE GANADO PORCINO							PRODUCCIÓN			EXPLOTACION RAZA y/o CRUCE PREDOMINANTE					
	CERDAS MADRE	CERDAS REPOSICION	LECHONES, LACTANTES Y PRECEBO	CERDOS LEVANTE	CERDOS CEBA	REPRODUCTORES	TOTAL PORCINOS	Promedio Lechones por camada	Promedio Lechones destete	Promedio días al destete	Cria Tecn		Ceba Tecn		Tradicional	
											%	RAZA	%	RAZA	%	RAZA
NORTE	**6.336**	**11.090**	**17.672**	**10.400**	**15.733**	**5.952**	**67.183**									
Neiva	1.400	8.000	6.750	1.350	8.000	4.500	30.000	10	8	46	60	LxY	30	LxY	10	LxY
Aipe	400	235	460	780	750	150	2.775	9	7	40	45	LxP	30	LxP	25	LxY
Algeciras	200	300	800	1.150	700	25	3.175	11	9	45	10	LxD	10	LxD	80	LxD
Baraya	205	50	300	400	580	115	1.650	10	7	50	10	PxY	10	PxL	80	LxP
Campoalegre	1.000	1.000	1.780	1.500	1.000	500	6.780	10	9	50	20	LxY	20	LxY	60	LxY
Colombia	300	100	1.000	1.000	300	20	2.720	9	7	60	20	LxY	20	LxD	60	LxCr
Hobo	441	0	310	510	387	2	1.650	8	8	50	20	LxY			80	L
Iquira	150	80	300	500	750	40	1.820	10	10	45					100	LxY
Palermo	550	300	3.000	1.000	633	50	5.533	10	9	45	10	LxY	30	LxY	60	Cr
Rivera	650	250	1.200	1.000	1.100	100	4.300	9	8	40	30	LxY	20	P	50	Cr
Santa Maria	180	60	450	120	320	25	1.155	9	8	45	20	LxP	20	LxP	60	L
Tello	500	560	620	530	550	300	3.060	10	9	60	30	LxY	65	LxY	5	L
Teruel	35	20	49	140	248	27	519	10	8	60					100	LxD
Villavieja	225	95	153	210	215	63	961	10	10	45	5	L	5	L	90	LxCr
Yaguará	100	40	500	210	200	35	1.085	10	8	60			10	LxY	90	LxY
OCCIDENTE	**1.696**	**818**	**3.988**	**2.961**	**2.956**	**305**	**12.724**									
La PLata	870	500	2.350	1.598	1.560	71	6.949	9	8	45	25	LxD	25	LxD	50	LxCr
La Argentina	156	140	90	82	90	90	648	9	8	21	5	LxY	5	LxP	90	LxP
Nátaga	20	28	198	105	96	9	456	10	8	45					100	L
Paicol	250	80	500	300	400	90	1.620	9	8	60	30	LxY	35	LxD	35	Cr
Tesalia	400	70	850	876	810	45	3.051	9	7	50			20	LxD	80	L
CENTRO	**1.998**	**1.606**	**2.707**	**4.880**	**7.309**	**521**	**19.021**									
Garzón	477	571	652	1.903	2.525	39	6.167	10	9	50	10	DxCr	20	LxP	70	LxCr
Agrado	113	145	180	272	150	30	890	10	9	40	15	LxY	35	LxD	50	Cr xD
Altamira	70	40	250	230	920	12	1.522	10	9	28	65	L			35	D
Gigante	120	218	480	795	1.184	153	2.950	8	7	50	25	LxP	50	LxP	25	LxP
Guadalupe	100	30	240	40	0	10	420	10	8	45	50	L	40	LxY	10	YxP
Pital	110	50	450	500	500	15	1.625	10	9	50	30	LxP	40	LxP	30	LxD
Suaza	50	30	350	230	430	12	1.102	9	8	50			5	LxP	95	LxD
Tarqui	958	522	105	910	1.600	250	4.345	10	9	50	15	LxP	20	LxP	65	LxP
SUR	**1.967**	**1.500**	**2.845**	**5.392**	**5.541**	**358**	**17.603**									
Pitalito	600	210	480	2.800	2.950	50	7.090	10	8	42	40	LxP	40	LxP	20	LxCr
Acevedo	240	530	450	240	280	20	1.760	10	9	45	30	LxP			70	YxP
Elias	62	10	310	82	47	5	516	9	7	48	3	LxP	5	LxP	92	LxY
Isnos	80	300	250	250	250	30	1.160	8	7	55	12	LxC	2	LxP	86	LxCr
Oporapa	60	10	60	420	114	40	704	10	9	45	60	LxY	30	LxY	10	LxY
Palestina	125	215	175	190	265	45	1.015	8	6	55	8	LxCr	4	LxCr	88	LxY
Saladoblanco	100	85	240	250	98	18	791	9	8	45	12	L	18	LxY	70	LxCr
San Agustín	380	90	680	450	937	130	2.667	10	8	45	20	LxD	5	LxD	75	LxCr
Timaná	320	50	200	710	600	20	1.900	10	8	45	5	LxP	5	LxY	90	LxY
TOTAL DPTO	**11.997**	**15.014**	**27.212**	**23.633**	**31.539**	**7.136**	**116.531**	**10**	**8**	**47**	**31,46**	**L x Y**	**24,06**	**L x Y**	**44,47**	**L x Cr**

FUENTE: EVALUACIÓN PECUARIA - SECRETARIA DE AGRICULTURA Y MINERIA

L= Landrace D= Duroc Jersey Y= York Shire P= Pietrain Cr= Criollo

GOBERNACIÓN DEL HUILA
SECRETARÍA DE AGRICULTURA Y MINERÍA
Comportamiento Agropecuario Año 2007

EVALUACIÓN PECUARIA AÑO 2007

MUNICIPIOS	SACRIFICIO DE GANADO PORCINO					
	MACHOS		HEMBRAS		TOTAL SACRIFICIO	
	No. de Animales	Peso Total en Pie (Ton)	No. de Animales	Peso Total en Pie (Ton)	TOTAL Porcinos Sacrificados	TOTAL Peso en Pie (Ton)
NORTE	**11.896**	**1.005,38**	**14.483**	**1.223,06**	**26.379**	**2.228,43**
Neiva	9.004	765,34	10.484	891,14	19.488	1.656,48
Aipe	163	13,53	198	16,43	361	29,96
Algeciras	285	23,66	272	22,58	557	46,23
Baraya	22	1,83	33	2,74	55	4,57
Campoalegre	1.152	95,62	2.040	169,32	3.192	264,94
Colombia	48	3,98	80	6,64	128	10,62
Hobo	300	24,90	313	25,98	613	50,88
Iquira	89	7,39	82	6,81	171	14,19
Palermo	276	22,91	329	27,31	605	50,22
Rivera	0	0,00	0	0,00	0	0,00
Santa Maria	180	14,94	135	11,21	315	26,15
Tello	0	0,00	0	0,00	0	0,00
Teruel	44	3,65	58	4,81	102	8,47
Villavieja	133	11,04	239	19,84	372	30,88
Yaguará	200	16,60	220	18,26	420	34,86
OCCIDENTE	**1.515**	**126,69**	**1.114**	**93,16**	**2.629**	**219,84**
La Plata	941	79,04	696	58,46	1.637	137,51
La Argentina	207	17,18	73	6,06	280	23,24
Nátaga	27	2,24	27	2,24	54	4,48
Paicol	79	6,56	103	8,55	182	15,11
Tesalia	261	21,66	215	17,85	476	39,51
CENTRO	**1.888**	**157,68**	**1.996**	**166,99**	**3.884**	**324,67**
Garzón	975	81,90	1.319	110,80	2.294	192,70
Agrado	108	8,96	127	10,54	235	19,51
Altamira	0	0,00	0	0,00	0	0,00
Gigante	246	20,42	194	16,10	440	36,52
Guadalupe	209	17,35	126	10,46	335	27,81
Pital	108	8,96	25	2,08	133	11,04
Suaza	119	9,88	50	4,15	169	14,03
Tarqui	123	10,21	155	12,87	278	23,07
SUR	**3.529**	**295,04**	**2.605**	**217,73**	**6.134**	**512,77**
Pitalito	2.131	179,00	1.516	127,34	3.647	306,35
Acevedo	380	31,54	500	41,50	880	73,04
Elias	24	1,99	32	2,66	56	4,65
Isnos	120	9,96	50	4,15	170	14,11
Oporapa	72	5,98	36	2,99	108	8,96
Palestina	53	4,40	30	2,49	83	6,89
Saladoblanco	181	15,02	82	6,81	263	21,83
San Agustín	258	21,41	268	22,24	526	43,66
Timaná	310	25,73	91	7,55	401	33,28
TOTAL DPTO.	**18.828**	**1.584,78**	**20.198**	**1.700,93**	**39.026**	**3.285,71**

FUENTE: EVALUACIÓN PECUARIA - SECRETARIA DE AGRICULTURA Y MINERIA
CENTRO AGROINDUSTRIAL Y DE EXPOSICIONES DEL HUILA - CEAGRODEX

GOBERNACIÓN DEL HUILA
SECRETARÍA DE AGRICULTURA Y MINERÍA
Comportamiento Agropecuario Año 2007

EVALUACIÓN PECUARIA AÑO 2007

MUNICIPIOS	OTRAS ESPECIES PECUARIAS								
	AVICULTURA							APICULTURA	
	AVES POSTURA		AVES DE ENGORDE					Número de Colmenas	Producción Miel Kgs
	TOTAL Aves Año	TOTAL HUEVOS AÑO	TOTAL AVES AÑO	AVES POR CICLO	CICLOS Año	TOTAL AVES PRODUCIDOS*	TOTAL CARNE (Kgs)		
NORTE	**644.030**	**173.888.100**	**2.100.900**	**479.904**	**4,38**	**1.953.837**	**3.223.831**	**2.010**	**31.885**
Neiva	280.000	75.600.000	780.000	173.333	4,50	725.400	1.196.910	450	7.500
Aipe	47.250	12.757.500	147.000	36.750	4,00	136.710	225.572	200	6.000
Algeciras	300	81.000	26.000	7.429	3,50	24.180	39.897	800	8.400
Baraya	1.000	270.000	16.000	4.000	4,00	14.880	24.552		
Campoalegre	12.000	3.240.000	55.000	13.750	4,00	51.150	84.398	10	70
Colombia	200	54.000	6.000	1.500	4,00	5.580	9.207	80	1.600
Hobo	2.000	540.000	13.200	3.300	4,00	12.276	20.255		
Iquira	6.450	1.741.500	15.200	3.800	4,00	14.136	23.324	20	200
Palermo	150.000	40.500.000	630.000	140.000	4,50	585.900	966.735	210	3.575
Rivera	120.000	32.400.000	300.000	66.667	4,50	279.000	460.350	45	850
Santa Maria	2.000	540.000	15.000	5.000	3,00	13.950	23.018	100	1.700
Tello	5.500	1.485.000	30.000	7.500	4,00	27.900	46.035	50	1.000
Teruel	3.500	945.000	42.000	10.500	4,00	39.060	64.449	45	990
Villavieja	1.650	445.500	13.000	3.250	4,00	12.090	19.949		
Yaguará	12.180	3.288.600	12.500	3.125	4,00	11.625	19.181		
OCCIDENTE	**43.800**	**11.826.000**	**222.800**	**56.367**	**3,95**	**207.204**	**341.887**	**442**	**18.360**
La Plata	22.000	5.940.000	107.800	26.950	4,00	100.254	165.419	32	640
La Argentina	3.000	810.000	12.000	3.000	4,00	11.160	18.414	285	12.200
Nátaga	1.500	405.000	8.000	2.667	3,00	7.440	12.276	25	520
Paicol	15.000	4.050.000	20.000	5.000	4,00	18.600	30.690	80	4.800
Tesalia	2.300	621.000	75.000	18.750	4,00	69.750	115.088	20	200
CENTRO	**100.152**	**27.041.040**	**346.400**	**96.517**	**3,59**	**322.152**	**531.551**	**952**	**21.529**
Garzón	42.332	11.429.640	122.400	30.600	4,00	113.832	187.823	440	10.118
Agrado	12.820	3.461.400	56.200	18.733	3,00	52.266	86.239	100	3.050
Altamira	1.600	432.000	24.000	6.000	4,00	22.320	36.828	0	0
Gigante	5.900	1.593.000	40.800	13.600	3,00	37.944	62.608	150	3.800
Guadalupe	3.200	864.000	40.000	10.000	4,00	37.200	61.380	75	1.225
Pital	20.000	5.400.000	25.000	6.250	4,00	23.250	38.363	125	2.650
Suaza	10.000	2.700.000	16.000	4.000	4,00	14.880	24.552	12	186
Tarqui	4.300	1.161.000	22.000	7.333	3,00	20.460	33.759	50	500
SUR	**124.350**	**33.574.500**	**998.000**	**238.267**	**4,19**	**928.140**	**1.531.431**	**2.966**	**81.205**
Pitalito	70.400	19.008.000	600.000	133.333	4,50	558.000	920.700	1.600	46.000
Acevedo	2.900	783.000	60.000	20.000	3,00	55.800	92.070	140	2.800
Elias	1.700	459.000	5.200	1.733	3,00	4.836	7.979	23	460
Isnos	15.000	4.050.000	130.000	32.500	4,00	120.900	199.485	50	1.000
Oporapa	2.500	675.000	15.000	3.750	4,00	13.950	23.018	8	70
Palestina	10.000	2.700.000	20.000	5.000	4,00	18.600	30.690	300	6.000
Saladoblanco	250	67.500	6.800	1.700	4,00	6.324	10.435	20	250
San Agustín	8.400	2.268.000	75.000	18.750	4,00	69.750	115.088	175	4.625
Timaná	13.200	3.564.000	86.000	21.500	4,00	79.980	131.967	650	20.000
TOTAL DPTO.	**912.332**	**246.329.640**	**3.668.100**	**871.054**	**4,21**	**3.411.333**	**5.628.699**	**6.370**	**152.979**

FUENTE: EVALUACIÓN PECUARIA - SECRETARIA DE AGRICULTURA Y MINERIA

* Después de asumido el 7% promedio de mortalidad para aves de Engorde

EVALUACIÓN PECUARIA AÑO 2007

MUNICIPIOS	ANIMALES DE LABOR								
	CABALLAR	ASNAL	MULAR	BUFALINA	CUNICOLA	CUYICOLA	OVINA	CAPRINA	OTROS
NORTE	**24.238**	**4.993**	**11.994**	**62**	**1.100**	**450**	**12.144**	**13.059**	**0**
Neiva	3.500	700	2.500		200	150	1.700	1.800	
Aipe	1.323	650	491				180	400	
Algeciras	1.400	50	1.200				300		
Baraya	1.800	500	800				2.000	3.000	
Campoalegre	1.800	85	450	5			54	67	
Colombia	4.000	1.000	3.000		300		2.000	3.000	
Hobo	480	80	450				60	40	
Iquira	3.500	98	1.000		600	300	920	320	
Palermo	950	120	80	20					
Rivera	115	360	265	15			200	30	
Santa Maria	600	200	500						
Tello	2.800	780	950				300	380	
Teruel	250	25	50				25	30	
Villavieja	1.240	315	193				4.300	3.960	
Yaguará	480	30	65	22			105	32	
OCCIDENTE	**4.605**	**107**	**507**	**19**	**710**	**2.230**	**167**	**448**	**0**
La Plata	2.200	30	320		350			300	
La Argentina	1.300	3	26		300	2150	80	70	
Nátaga	430	7	38	15	60	80		23	
Paicol	210	20	50				30	25	
Tesalia	465	47	73	4			57	30	
CENTRO	**12.498**	**977**	**3.180**	**35**	**5.758**	**1.217**	**1.064**	**681**	**0**
Garzón	4.289	567	1.768	11	158	97	369	260	
Agrado	1.100	84	100				115	39	
Altamira	720	124	61					112	
Gigante	729	57	236		5050		230	50	
Guadalupe	830	30	180		400	300	50	50	
Pital	870	70	80		150	220	70	50	
Suaza	1.960	15	350	4		600	130	60	
Tarqui	2.000	30	405	20			100	60	
SUR	**19.840**	**603**	**2.569**	**0**	**5.934**	**26.810**	**523**	**360**	**0**
Pitalito	6.300	70	235				73	170	
Acevedo	2.700	12	225				10	20	
Elias	385	7	66						
Isnos	2.500	410	840			1500	50	25	
Oporapa	1.500	2	340				40	15	
Palestina	780	20	210						
Saladoblanco	1.400	30	380		60	300		10	
San Agustín	2.350	20	150		5864	25000	300	70	
Timaná	1.925	32	123		10	10	50	50	
TOTAL DPTO.	**61.181**	**6.680**	**18.250**	**116**	**13.502**	**30.707**	**13.898**	**14.548**	**0**

FUENTE: EVALUACIÓN PECUARIA - SECRETARIA DE AGRICULTURA Y MINERIA

GOBERNACIÓN DEL HUILA
SECRETARÍA DE AGRICULTURA Y MINERÍA
Comportamiento Agropecuario Año 2007

EVALUACIÓN PISCÍCOLA AÑO 2007

MUNICIPIOS	INFRAESTRUCTURA DE PRODUCCIÒN PISCÍCOLA						
	ESTANQUES EN TIERRA			EN JAULAS Y JAULONES FLOTANTES			
	CANTIDAD DE EXPLOTACIONES	CANTIDAD DE ESTANQUES	ESPEJO DE AGUA(M^2)	CANTIDAD DE EXPLOTACIONES	CANTIDAD DE JAULONES	CANTDAD DE JAULAS	ESPEJO DE AGUA(M^2)
NORTE	**905**	**2.082**	**2.152.681**	**87**	**211**	**749**	**115.952**
Neiva	252	330	193.000				
Aipe	187	676	1.184.200				
Algeciras	120	258	8.200				
Baraya	65	85	75.372				
Campoalegre	37	76	70.000	43	106	477	61.692
Colombia	2	12	8.000				
Hobo	16	87	107.000	5	23	49	11.424
Iquira	15	23	4.158				
Palermo	30	80	35.000	2		8	656
Rivera	65	230	174.700				
Santa Maria	6	25	1.652				
Tello	34	97	199.300				
Teruel	23	37	15.199				
Villavieja	12	29	37.100				
Yaguará	41	37	39.800	37	82	215	42.180
OCCIDENTE	**959**	**2.003**	**330.550**	**0**	**0**	**0**	**0**
La PLata	260	661	164.970				
La Argentina	120	450	50.000				
Nátaga	92	129	22.000				
Paicol	300	500	58.580				
Tesalia	187	263	35.000				
CENTRO	**542**	**1.588**	**1.513.261**	**0**	**0**	**0**	**0**
Garzón	167	481	964.700				
Agrado	59	98	29.000				
Altamira	4	8	2.045				
Gigante	68	434	329.216				
Guadalupe	21	58	24.360				
Pital	60	150	40.000				
Suaza	103	200	48.050				
Tarqui	60	159	75.890				
SUR	**540**	**931**	**251.261**	**0**	**0**	**0**	**0**
Pitalito	63	172	59.000				
Acevedo	77	110	28.612				
Elias	40	45	8.900				
Isnos	96	173	35.274				
Oporapa	23	41	4.100				
Palestina	52	72	7.238				
Saladoblanco	17	28	18.500				
San Agustín	157	224	47.337				
Timaná	15	66	42.300				
TOTAL DPTO.	**2.946**	**6.604**	**4.247.753**	**87**	**211**	**749**	**115.952**
					960		

FUENTE: EVALUACIONES AGROPECUARIAS - SECRETARIA DE AGRICULTURA Y MINERIA
CADENA PISCÍCOLA
MARCO DE LISTA SECTOR PISCÍCOLA EN EL DEPARTAMENTO DEL HUILA

GOBERNACIÓN DEL HUILA
SECRETARÍA DE AGRICULTURA Y MINERÍA
Comportamiento Agropecuario Año 2007

EVALUACIÓN PISCÍCOLA AÑO 2007

MUNICIPIOS	PRODUCCION EN JAULAS Y JAULONES				PRODUCCIÒN EN ESTANQUES											
	TILAPIA				TILAPIA ROJA				CACHAMA				CARPA			
	PESO DE LA COSECHA Kg	No. ALEVINOS S	No. ALEVINOS C	PESO PROM UNIDAD (Gs)	PESO DE LA COSECHA Kg	No. ALEVINOS S	No. ALEVINOS C	PESO PROM UNIDAD (Gs)	PESO DE LA COSECHA Kg	No. ALEVINOS S	No. ALEVINOS C	PESO PROM UNIDAD (Gs)	PESO DE LA COSECHA Kg	No. ALEVINOS S	No. ALEVINOS C	PESO PROM UNIDAD (Gs)
NORTE	**8.353.340**	**34.910.000**	**23.405.000**		**1.795.922**	**5.245.500**	**4.927.950**		**100.868**	**229.350**	**207.500**		**3.000**	**4.700**	**4.286**	
Neiva					220.500	670.000	630.000	350	22.500	50.000	45.000	500				
Aipe					1.200.000	3.450.000	3.280.000	366	32.000	68.000	64.600	495				
Algeciras					13.680	36.000	34.200	400	7.800	21.000	19.500	400				
Baraya					75.000	225.000	205.000	366	2.500	3.000	2.800	893				
Campoalegre	4.534.000	18.000.000	12.600.000	360	5000	15000	13000	385	9.700	25.000	21.000	462				
Colombia					6.000	22.500	20.000	300	5.000	15.000	13.200	379				
Hobo	1.115.000	4.300.000	3.200.000	348	50700	145000	145000	350					3.000	4.700	4.286	700
Iquira									5.750	12.500	11.500	500				
Palermo	47.000	110.000	105.000	448	18.900	60.000	54.000	350								
Rivera					180.000	550.000	480.000	375	12.000	26.000	22.000	545				
Santa Maria					700	2.000	1.850	378	400	850	800	500				
Tello					17.800	50.000	47.000	379	1.250	3.500	3.300	379				
Teruel					1.000	2.000	1.700	588	728	1.600	1.300	560				
Villavieja					6.642	18.000	16.200	410	1.240	2.900	2.500	496				
Yaguará	2.657.340	12.500.000	7.500.000	354												
OCCIDENTE	**0**	**0**	**0**		**134.000**	**412.500**	**361.500**		**29.950**	**63.630**	**55.690**		**0**	**0**	**0**	
La PLata					99.000	310.000	275.000	360	1.950	2.430	2.190	890				
La Argentina					3.000	8.000	7.500	400								
Nátaga					1.500	4.500	4.000	375	1.500	3.200	3.000	500				
Paicol					18.000	60.000	50.000	360	2.500	3.000	2.500	1000				
Tesalia					12.500	30.000	25.000	500	24.000	55.000	48.000	500				
CENTRO	**0**	**0**	**0**		**4.183.732**	**12.770.000**	**11.759.400**		**52.760**	**105.000**	**95.650**		**1.900**	**3.170**	**2.750**	
Garzón					3.700.000	11.350.000	10.480.000	353	5.060	14.000	12.000	422				
Agrado					140.000	420.000	390.000	359	2.500	6.000	5.350	467				
Altamira					5.500	20.000	16.000	344								
Gigante					264.000	750.000	660.000	400	16.000	22.000	21.000	762				
Guadalupe					15.200	45.000	40.000	380	8.400	16.000	15.000	560				
Pital					30.000	100.000	95.000	316	8.500	20.000	18.000	472				
Suaza					10.032	30.000	26.400	380	8.800	20.000	17.600	500	1.000	1.420	1.250	800
Targui					19.000	55.000	52.000	365	3.500	7.000	6.700	522	900	1.750	1.500	600
SUR	**0**	**0**	**0**		**132.760**	**409.423**	**372.724**		**14.935**	**29.758**	**27.330**		**4.440**	**11.320**	**8.600**	
Pitalito					85.000	256.000	236.000	360	5.800	10.800	9.900	586				
Acevedo					9.000	30.000	28.000	321	350	1.000	850	412	1.000	3.000	1.800	556
Elias									4.400	10.000	9.580	459				
Isnos					11.000	35.000	31.000	355					2.100	5.100	4.200	500
Oporapa					2.300	6.500	6.000	383					500	520	500	1000
Palestina					6.000	20.000	17.000	353								
Saladoblanco					1.500	3.600	3.400	441	875	2.000	1.800	486	840	2.700	2.100	400
San Agustín					17.960	58.323	51.324	350	910	2.958	2.600	350				
Timaná									2.600	3.000	2.600	1000				
TOTAL DPTO.	**8.353.340**	**34.910.000**	**23.405.000**	**357**	**6.246.414**	**18.837.423**	**17.421.574**	**359**	**198.513**	**427.738**	**386.170**	**514**	**9.340**	**19.190**	**15.636**	**597**

FUENTE: EVALUACIONES AGROPECUARIAS - SECRETARIA DE AGRICULTURA Y MINERIA
CADENA PISCÍCOLA
MARCO DE LISTA SECTOR PISCÍCOLA EN EL DEPARTAMENTO DEL HUILA
CONVENCIONES: **S: Sembrados** **C: Cosechados**

NOTA: Promedio cosecha por año de mojarra roja es de dos (2), las demás especies un ciclo año
Del total producido bajo el sistema de Jaulas y Jaulones el 45,5% (3,800 Ton. corresponde a Tilapia Trichalada "Negra") el resto 54,50% (4,553,3 Ton. Corresponde a Tilapia Roja)

GOBERNACIÓN DEL HUILA
SECRETARÍA DE AGRICULTURA Y MINERÍA
Comportamiento Agropecuario Año 2007

EVALUCIÓN PISCÍCOLA AÑO 2007

MUNICIPIOS	PRODUCCIÓN EN ESTANQUES																PRODUCCIÓN TOTAL		
	TRUCHA				MOJARRA PLATEADA				BOCACHICO				SABALO						
	PESO DE LA COSECHA Kg	No. ALEVINOS S	No. ALEVINOS C	PESO PROM UNIDAD (Gs)	PESO DE LA COSECHA Kg	No. ALEVINOS S	No. ALEVINOS C	PESO PROM UNIDAD (Gs)	PESO DE LA COSECHA Kg	No. ALEVINOS S	No. ALEVINOS C	PESO PROM UNIDAD (Gs)	PESO DE LA COSECHA Kg	No. ALEVINOS S	No. ALEVINOS C	PESO PROM UNIDAD (Gs)	PESO DE LA COSECHA Kg	No. ALEVINOS S	No. ALEVINOS C
NORTE	**12.100**	**27.700**	**24.850**		**10.552**	**33.900**	**28.700**		**1.600**	**3.100**	**3.000**		**0**	**0**	**0**		**10.277.382**	**40.454.250**	**28.601.286**
Neiva	8.600	20.000	18.000	478	9.000	30.000	25.000	360									260.600	770.000	718.000
Aipe																	1.232.000	3.518.000	3.344.600
Algeciras																	21.480	57.000	53.700
Baraya																	77.500	228.000	207.800
Campoalegre									1.600	3.100	3.000	533					4.550.300	18.043.100	12.637.000
Colombia																	11.000	37.500	33.200
Hobo					1.300	3.400	3.250	400									1.170.000	4.453.100	3.352.536
Iquira	550	1.200	1.100	500													6.300	13.700	12.600
palermo																	65.900	170.000	159.000
Rivera																	192.000	576.000	502.000
Santa Maria	850	2.500	2.000	425													1.950	5.350	4.650
Tello																	19.050	53.500	50.300
Teruel	2.100	4.000	3.750	560	252	500	450	560									4.080	8.100	7.200
Villavieja																	7.882	20.900	18.700
Yaguará																	2.657.340	12.500.000	7.500.000
OCCIDENTE	**6.800**	**15.120**	**13.600**		**720**	**4.000**	**2.000**		**0**	**0**	**0**		**0**	**0**	**0**		**171.470**	**495.250**	**432.790**
La PLata	6.800	15.120	13.600	500													107.750	327.550	290.790
La Argentina																	3.000	8.000	7.500
Nátaga																	3.000	7.700	7.000
Paicol					720	4.000	2.000	360									21.220	67.000	54.500
Tesalia																	36.500	85.000	73.000
CENTRO	**8.202**	**21.200**	**16.990**		**324.500**	**920.000**	**808.000**		**4.300**	**14.300**	**12.800**		**5.000**	**13.200**	**12.500**		**4.580.394**	**13.846.870**	**12.708.090**
Garzón	6.035	14.200	12.100	499	316.000	900.000	790.000	400	1.300	4.300	3.800	342	5.000	13.200	12.500	400	4.033.395	12.295.700	11.310.400
Agrado																	142.500	426.000	395.350
Altamira																	5.500	20.000	16.000
Gigante									3.000	10.000	9.000	333					283.000	782.000	690.000
Guadalupe	267	1.000	890	300													23.867	62.000	55.890
Pital					8.500	20.000	18.000	472									47.000	140.000	131.000
Suaza	1.900	6.000	4.000	475													21.732	57.420	49.250
Tarqui																	23.400	63.750	60.200
SUR	**51.355**	**161.781**	**140.090**		**14.315**	**46.490**	**40.900**		**0**	**0**	**0**		**5.500**	**15.000**	**13.100**		**223.305**	**673.772**	**602.744**
Pitalito	30.000	82.000	75.000	400													120.800	348.800	320.900
Acevedo													2.000	5.000	4.500	444	12.350	39.000	35.150
Elias																	4.400	10.000	9.580
Isnos	750	1.800	1.650	455													13.850	41.900	36.850
Oporapa																	2.800	7.020	6.500
Palestina	9.000	40.000	30.000	300									3.500	10.000	8.600	407	18.500	70.000	55.600
Saladoblanco	225	1.000	900	250													3.440	9.300	8.200
San Agustín	11.380	36.981	32.540	350	14.315	46.490	40.900	350									44.565	144.752	127.364
Timaná																	2.600	3.000	2.600
TOTAL DPTO.	**78.457**	**225.801**	**195.530**	**401**	**350.087**	**1.004.390**	**879.600**	**398**	**5.900**	**17.400**	**15.800**	**373**	**10.500**	**28.200**	**25.600**	**410**	**15.252.551**	**55.470.142**	**42.344.910**

FUENTE: EVALUACIONES AGROPECUARIAS - SECRETARIA DE AGRICULTURA Y MINERIA
CADENA PISCÍCOLA
MARCO DE LISTA SECTOR PISCÍCOLA EN EL DEPARTAMENTO DEL HUILA